



## **Ayuntamiento de Cardeñuela Riopico**

---

### **DILIGENCIA DE APROBACIÓN DEFINITIVA DEL INVENTARIO DE BIENES MUNICIPAL**

D. Alberto González Rámila, Secretario-Interventor del Ayto. de Cardeñuela Riopico, extiende la presente

### **DILIGENCIA**

Para hacer constar que el presente documento de Inventario de bienes municipal, fue aprobado definitivamente por el Pleno municipal en sesión ordinaria de fecha 5 de mayo de 2022.

### **DOCUMENTO FIRMADO ELECTRÓNICAMENTE**



# INVENTARIO DE BIENES



**AYUNTAMIENTO DE CARDEÑUELA RIOPICO**

**CARDEÑUELA RIOPICO**



## INVENTARIO DE BIENES

Nº de Ficha:  
078.01.1.1.0001

**AYUNTAMIENTO DE: CARDEÑUELA RIOPICO**  
**LOCALIDAD DE: CARDEÑUELA RIOPICO**

EPIGRAFE: 1 Inmuebles  
SUBEPIGRAFE: 1 Vías Urbanas

Denominación **CALLE REAL**

Código Postal  
09192

Situación: SE ENCUENTRA EN EL CENTRO Y OESTE DEL PUEBLO

### Datos Generales

Clasificación: 3 Dominio Público Uso Público

Cuenta PGCP: 2.000 Solares sin edificar

Fecha de Alta: 16-dic-2010

Motivo: INTRODUCCIÓN DATOS INICIALES

Longitud: 252 metros

Ancho: 9 metros

Nos. Pares: 56

Nos. Impares: 19

Descripción: NACE EN LA CALLE CARRETERA VILLALVAL. TOMA DIRECCIÓN OESTE. MUERE EN EL LÍMITE DEL CASCO URBANO. SE ABREN RAMALES A LA DERECHA QUE DAN A LA CALLE IGLESIA Y OTRO TAMBIÉN A LA DERECHA QUE MUERE EN EL LÍMITE DEL CASCO URBANO. A LA IZQUIERDA TAMBIÉN HAY UN RAMAL QUE DA A LA CALLE PARALELA REAL.

### Servicios Urbanos

Nombre	Descripción	Unidades	Conservación
Abastecimiento			BUENO
Alumbrado			BUENO
Pavimentación	90 %		BUENO
Recogida residuos			BUENO
Saneamiento			BUENO
Señalización			BUENO



## INVENTARIO DE BIENES

Nº de Ficha:  
078.01.1.1.0002

**AYUNTAMIENTO DE: CARDEÑUELA RIOPICO**  
**LOCALIDAD DE: CARDEÑUELA RIOPICO**

EPIGRAFE: 1 Inmuebles  
SUBEPIGRAFE: 1 Vías Urbanas

Denominación **CALLE CARRETERA VILLALVAL**

Código Postal  
09192

Situación: SE ENCUENTRA EN EL CENTRO-ESTE DEL PUEBLO

### Datos Generales

Clasificación: 3 Dominio Público Uso Público

Cuenta PGCP: 221 Infraestructuras y bienes destinados al uso general

Fecha de Alta: 16-dic-2010

Motivo: INTRODUCCIÓN DATOS INICIALES

Longitud: 381 metros

Ancho: 10 metros

Nos. Pares: 42

Nos. Impares: 19

Descripción: NACE EN EL LÍMITE DEL CASCO URBANO AL ESTE DEL PUEBLO. TOMA DIRECCIÓN OESTE HASTA LLEGAR A LA CALLE REAL, CALLE SANTA EULALIA DE MÉRIDA Y CALLE DEL MEDIO.

### Servicios Urbanos

Nombre	Descripción	Unidades	Conservación
Abastecimiento			BUENO
Alumbrado			BUENO
Pavimentación			BUENO
Recogida residuos			BUENO
Saneamiento			BUENO
Señalización			BUENO



## INVENTARIO DE BIENES

Nº de Ficha:  
078.01.1.1.0003

**AYUNTAMIENTO DE: CARDEÑUELA RIOPICO**  
**LOCALIDAD DE: CARDEÑUELA RIOPICO**

EPIGRAFE: 1 Inmuebles  
SUBEPIGRAFE: 1 Vías Urbanas

Denominación **CALLE IGLESIA**

Código Postal  
09192

Situación: SE ENCUENTRA AL NORTE DEL PUEBLO

### Datos Generales

**Clasificación:** 3 Dominio Público Uso Público

**Cuenta PGCP:** 221 Infraestructuras y bienes destinados al uso general

**Fecha de Alta:** 16-dic-2010

**Motivo:** INTRODUCCIÓN DATOS INICIALES

**Longitud:** 365 metros

**Ancho:** 7 metros

**Nos. Pares:** 10

**Nos. Impares:**

**Descripción:** NACE JUNTO A LA CALLE SANTA EULALIA DE MÉRIDA. TOMA DIRECCIÓN OESTE. RODEA LA IGLESIA Y MUERE EN LAS TRASERAS DE LA CALLE REAL JUNTO A LA DELIMITACIÓN DEL CASCO URBANO.

### Servicios Urbanos

Nombre	Descripción	Unidades	Conservación
Alumbrado			BUENO
Arbolado			BUENO



## INVENTARIO DE BIENES

Nº de Ficha:  
078.01.1.1.0004

**AYUNTAMIENTO DE: CARDEÑUELA RIOPICO**  
**LOCALIDAD DE: CARDEÑUELA RIOPICO**

EPIGRAFE: 1 Inmuebles  
SUBEPIGRAFE: 1 Vías Urbanas

Denominación **CALLE SANTA EULALIA DE MÉRIDA**

Código Postal  
09192

Situación: SE ENCUENTRA AL NORTE DEL PUEBLO

### Datos Generales

**Clasificación:** 3 Dominio Público Uso Público

**Cuenta PGCP:** 221 Infraestructuras y bienes destinados al uso general

**Fecha de Alta:** 16-dic-2010

**Motivo:** INTRODUCCIÓN DATOS INICIALES

**Longitud:** 208 metros

**Ancho:** 8 metros

**Nos. Pares:**

**Nos. Impares:**

**Descripción:** NACE EN LA CALLE LA IGLESIA. TOMA DIRECCIÓN ESTE, POR DETRÁS DE LA MANZANA 40018, HASTA LLEGAR A LA CALLE CARRETERA VILLALVAL.

### Servicios Urbanos

Nombre	Descripción	Unidades	Conservación
Arbolado			BUENO



## INVENTARIO DE BIENES

Nº de Ficha:  
078.01.1.1.0005

**AYUNTAMIENTO DE: CARDEÑUELA RIOPICO**  
**LOCALIDAD DE: CARDEÑUELA RIOPICO**

EPIGRAFE: 1 Inmuebles  
SUBEPIGRAFE: 1 Vías Urbanas

Denominación **CALLE PARALELA REAL**

Código Postal  
09192

Situación: SE ENCUENTRA AL SUROESTE DEL PUEBLO

### Datos Generales

Clasificación: 3 Dominio Público Uso Público

Cuenta PGCP: 221 Infraestructuras y bienes destinados al uso general

Fecha de Alta: 16-dic-2010

Motivo: INTRODUCCIÓN DATOS INICIALES

Longitud: 73 metros

Ancho: 8 metros

Nos. Pares: 8

Nos. Impares: 7

Descripción: NACE EN LA CALLE BARRIO NORTE. TOMA DIRECCIÓN OESTE HASTA LLEGAR AL RÍO.

### Servicios Urbanos

Nombre	Descripción	Unidades	Conservación
Abastecimiento			BUENO
Alumbrado			BUENO
Recogida residuos			BUENO
Saneamiento			BUENO



## INVENTARIO DE BIENES

Nº de Ficha:  
078.01.1.1.0006

### AYUNTAMIENTO DE: CARDEÑUELA RIOPICO LOCALIDAD DE: CARDEÑUELA RIOPICO

EPIGRAFE: 1 Inmuebles  
SUBEPIGRAFE: 1 Vías Urbanas

Denominación **CALLE BARRIO NORTE**

Código Postal  
09192

Situación: SE ENCUENTRA AL SUROESTE DEL PUEBLO

#### Datos Generales

Clasificación: 1 Patrimonial

Cuenta PGCP: 221 Infraestructuras y bienes destinados al uso general

Fecha de Alta: 16-dic-2010

Motivo: INTRODUCCIÓN DATOS INICIALES

Longitud: 88 metros

Ancho: 11 metros

Nos. Pares: 2

Nos. Impares: 7

Descripción: NACE EN LA CALLE REAL. TOMA DIRECCIÓN SUR ATRAVESANDO EL RÍO HASTA LLEGAR A LA CALLE CAMINO QUINTANILLA

#### Servicios Urbanos

Nombre	Descripción	Unidades	Conservación
Abastecimiento			BUENO
Aceras			BUENO
Alumbrado			BUENO
Arbolado			BUENO
Pavimentación			BUENO
Recogida residuos			BUENO
Saneamiento			BUENO





## INVENTARIO DE BIENES

Nº de Ficha:  
078.01.1.1.0007

### AYUNTAMIENTO DE: CARDEÑUELA RIOPICO LOCALIDAD DE: CARDEÑUELA RIOPICO

EPIGRAFE: 1 Inmuebles  
SUBEPIGRAFE: 1 Vías Urbanas

Denominación **CALLE HUERTOS**

Código Postal  
09192

Situación: SE ENCUENTRA EN EL CENTRO-SUR DEL PUEBLO

#### Datos Generales

Clasificación: 3 Dominio Público Uso Público

Cuenta PGCP: 221 Infraestructuras y bienes destinados al uso general

Fecha de Alta: 16-dic-2010

Motivo: INTRODUCCIÓN DATOS INICIALES

Longitud: 96 metros

Ancho: 10 metros

Nos. Pares: 12

Nos. Impares: 9

Descripción: NACE EN LA CALLE DEL MEDIO. TOMA DIRECCIÓN SUROESTE HASTA LLEGAR A LA CALLE BARRIO NORTE.

#### Servicios Urbanos

Nombre	Descripción	Unidades	Conservación
Abastecimiento			BUENO
Aceras			BUENO
Alumbrado			BUENO
Arbolado			BUENO
Pavimentación			BUENO
Recogida residuos			BUENO
Saneamiento			BUENO



## INVENTARIO DE BIENES

Nº de Ficha:  
078.01.1.1.0008

### AYUNTAMIENTO DE: CARDEÑUELA RIOPICO LOCALIDAD DE: CARDEÑUELA RIOPICO

EPIGRAFE: 1 Inmuebles  
SUBEPIGRAFE: 1 Vías Urbanas

Denominación **CALLE DEL MEDIO**

Código Postal  
09192

Situación: SE ENCUENTRA AL ESTE DEL PUEBLO

#### Datos Generales

Clasificación: 3 Dominio Público Uso Público

Cuenta PGCP: 221 Infraestructuras y bienes destinados al uso general

Fecha de Alta: 16-dic-2010

Motivo: INTRODUCCIÓN DATOS INICIALES

Longitud: 175 metros

Ancho: 12 metros

Nos. Pares: 12

Nos. Impares: 13

Descripción: NACE ENTRE LA CALLE REAL Y LA CALLE CARRETERA VILLALVAL. RODEA LA MANZANA 39006. TOMA DIRECCIÓN SURESTE HASTA LLEGAR A LA CALLE CAMINO QUINTANILLA.

#### Servicios Urbanos

Nombre	Descripción	Unidades	Conservación
Abastecimiento			BUENO
Alumbrado			BUENO
Arbolado			BUENO
Pavimentación			BUENO
Recogida residuos			BUENO
Saneamiento			BUENO



## INVENTARIO DE BIENES

Nº de Ficha:  
078.01.1.1.0009

### AYUNTAMIENTO DE: CARDEÑUELA RIOPICO LOCALIDAD DE: CARDEÑUELA RIOPICO

EPIGRAFE: 1 Inmuebles  
SUBEPIGRAFE: 1 Vías Urbanas

Denominación **CALLE TR DEL MEDIO**

Código Postal  
09192

Situación: SE ENCUENTRA AL ESTE DEL PUEBLO

#### Datos Generales

Clasificación: 3 Dominio Público Uso Público

Cuenta PGCP: 221 Infraestructuras y bienes destinados al uso general

Fecha de Alta: 16-dic-2010

Motivo: INTRODUCCIÓN DATOS INICIALES

Longitud: 31 metros

Ancho: 8 metros

Nos. Pares: 6

Nos. Impares: 3

Descripción: NACE EN LA FINCA 04 DE LA MANZANA 40004. TOMA DIRECCIÓN OESTE HASTA LLEGAR A LA CALLE DEL MEDIO.

#### Servicios Urbanos

Nombre	Descripción	Unidades	Conservación
Abastecimiento			BUENO
Alumbrado			BUENO
Recogida residuos			BUENO
Saneamiento			BUENO



## INVENTARIO DE BIENES

Nº de Ficha:

078.01.1.1.0010

### AYUNTAMIENTO DE: CARDEÑUELA RIOPICO LOCALIDAD DE: CARDEÑUELA RIOPICO

EPIGRAFE: 1 Inmuebles  
SUBEPIGRAFE: 1 Vías Urbanas

Denominación **CALLE CAMINO QUINTANILLA**

Código Postal

09192

Situación: SE ENCUENTRA AL SUR DEL PUEBLO

#### Datos Generales

Clasificación: 3 Dominio Público Uso Público

Cuenta PGCP: 221 Infraestructuras y bienes destinados al uso general

Fecha de Alta: 16-dic-2010

Motivo: INTRODUCCIÓN DATOS INICIALES

Longitud: 300 metros

Ancho: 13 metros

Nos. Pares: 28

Nos. Impares: 9

Descripción: NACE EN LA DELIMITACIÓN DEL CASCO URBANO AL SURESTE DEL PUEBLO. TOMA DIRECCIÓN OESTE HASTA LLEGAR A LA UNIÓN DE LA CALLE HUERTO Y LA CALLE BARRIO NORTE.

#### Servicios Urbanos

Nombre	Descripción	Unidades	Conservación
Abastecimiento			BUENO
Aceras	60 %		BUENO
Alumbrado			BUENO
Arbolado			BUENO
Pavimentación	90 %		BUENO
Recogida residuos			BUENO
Saneamiento			BUENO



## INVENTARIO DE BIENES

Nº de Ficha:

078.01.1.1.11

**AYUNTAMIENTO DE: CARDEÑUELA RIOPICO**  
**LOCALIDAD DE: CARDEÑUELA RIOPICO**

EPIGRAFE: 1 Inmuebles  
SUBEPIGRAFE: 1 Vías Urbanas

Denominación **CALLE CAMINO DE SERVICIO 09007**

Código Postal

09192

Situación: AL ESTE DEL CASCO URBANO

### Datos Generales

**Clasificación:** 3 Dominio Público Uso Público

**Cuenta PGCP:** 221 Infraestructuras y bienes destinados al uso general

**Fecha de Alta:** 16-dic-2010

**Motivo:** INTRODUCCIÓN DATOS INICIALES

**Longitud:** 175 metros

**Ancho:** 5 metros

**Nos. Pares:**

**Nos. Impares:**

**Descripción:** NACE EN LA CARRETERA VILLALVAL TOMA DIRECCIÓN SUR HASTA LLEGAR A LA CALLE CAMINO QUINTANILLA.

### Servicios Urbanos

Nombre	Descripción	Unidades	Conservación
Pavimentación	SIN PAVIMENTAR		



## INVENTARIO DE BIENES

Nº de Ficha:

078.01.1.1.12

**AYUNTAMIENTO DE: CARDEÑUELA RIOPICO**  
**LOCALIDAD DE: CARDEÑUELA RIOPICO**

EPIGRAFE: 1 Inmuebles  
SUBEPIGRAFE: 1 Vías Urbanas

Denominación **CALLE FERROCARRIL MINERO**

Código Postal

09192

Situación: SE ENCUENTRA AL NORTE DEL PUEBLO

### Datos Generales

**Clasificación:** 3 Dominio Público Uso Público

**Cuenta PGCP:** 221 Infraestructuras y bienes destinados al uso general

**Fecha de Alta:** 16-dic-2010

**Motivo:** INTRODUCCIÓN DATOS INICIALES

**Longitud:** 0 metros

**Ancho:** 0 metros

**Nos. Pares:**

**Nos. Impares:**

**Descripción:** NACE AL NOROESTE DEL CASCO URBANO. TOMA DIRECCIÓN ESTE HASTA LLEGAR AL CAMINO 09010 POL 505 A LA ALTURA DE LA PARCELA 05008 POL 505.

### Servicios Urbanos

Nombre	Descripción	Unidades	Conservación
Pavimentación	SIN PAVIMENTAR		



## INVENTARIO DE BIENES

Nº de Ficha:  
078.01.1.2.0001

**AYUNTAMIENTO DE: CARDEÑUELA RIOPICO**  
**LOCALIDAD DE: CARDEÑUELA RIOPICO**

EPIGRAFE: 1 Inmuebles  
SUBEPIGRAFE: 2 Vías Rústicas

Denominación **CAMINO DE LA CANTERA (09008)**

Código Postal  
09192

Situación: SE ENCUENTRA AL NORTE DEL TÉRMINO MUNICIPAL (POLÍGONO 501)

### Datos Generales

Clasificación: 3 Dominio Público Uso Público

Cuenta PGCP: 221 Infraestructuras y bienes destinados al uso general

Fecha de Alta: 17-sep-2010

Motivo: INTRODUCCIÓN DATOS INICIALES

Longitud: 1.033 metros

Ancho: 20 metros

Nos. Pares:

Nos. Impares:

Descripción: NACE EN EL TÉRMINO MUNICIPAL DE RUBENA JUNTO AL CAMINO DE VILLALVAL A RUBENA ENTRE LAS FINCAS 25270 Y 00038 POL. 501. TOMA DIRECCIÓN NORESTE. A LOS 290 M. CAMBIA A DIRECCIÓN SURESTE. MUERE EN LA FINCA 005406 POL. 501.

### Servicios Urbanos

Nombre	Descripción	Unidades	Conservación
--------	-------------	----------	--------------



## INVENTARIO DE BIENES

Nº de Ficha:  
078.01.1.2.0002

**AYUNTAMIENTO DE: CARDEÑUELA RIOPICO**  
**LOCALIDAD DE: CARDEÑUELA RIOPICO**

EPIGRAFE: 1 Inmuebles  
SUBEPIGRAFE: 2 Vías Rústicas

Denominación **CAMINO DE VILLALVAL A RUBENA (09020 Y 09007)**

Código Postal  
09192

Situación: SE ENCUENTRA AL NORTE DEL TÉRMINO MUNICIPAL (POLÍGONO 503 Y 501)

### Datos Generales

Clasificación: 3 Dominio Público Uso Público

Cuenta PGCP: 221 Infraestructuras y bienes destinados al uso general

Fecha de Alta: 17-sep-2010

Motivo: INTRODUCCIÓN DATOS INICIALES

Longitud: 1.691 metros

Ancho: 13 metros

Nos. Pares:

Nos. Impares:

Descripción: NACE EN EL CASCO URBANO DE VILLALVAL. TOMA DIRECCIÓN NORTE. CUANDO LLEGA AL CAMINO DE VILLALVAL A ATAPUERCA CAMBIA A DIRECCIÓN OESTE HASTA LLEGAR AL CAMINO REAL DE BURGOS A OLMOS DONDE VUELVE A CAMBIAR A DIRECCIÓN NORTE. MUERE EN EL TÉRMINO MUNICIPAL DE RUBENA JUNTO AL CAMINO DE LA CANTERA Y LA FINCA 00038 POL. 501.

### Servicios Urbanos

Nombre	Descripción	Unidades	Conservación
--------	-------------	----------	--------------





## INVENTARIO DE BIENES

Nº de Ficha:  
078.01.1.2.0003

**AYUNTAMIENTO DE: CARDEÑUELA RIOPICO**  
**LOCALIDAD DE: CARDEÑUELA RIOPICO**

EPIGRAFE: 1 Inmuebles  
SUBEPIGRAFE: 2 Vías Rústicas

Denominación **CAMINO VILLALVAL A ATAPUERCA (09004 Y 09010)**

Código Postal  
09192

Situación: SE ENCUENTRA AL NORESTE DEL TÉRMINO (POLÍGONO 502)

### Datos Generales

Clasificación: 3 Dominio Público Uso Público

Cuenta PGCP: 221 Infraestructuras y bienes destinados al uso general

Fecha de Alta: 17-sep-2010

Motivo: INTRODUCCIÓN DATOS INICIALES

Longitud: 1.297 metros

Ancho: 9 metros

Nos. Pares:

Nos. Impares:

Descripción: NACE EN EL CAMINO DE VILLALVAL A RUBENA ENTRE LA FINCA 00061 POL. 501 Y EL DESCUENTO 09018 POL. 502. TOMA DIRECCIÓN NORESTE. MUERE EN EL TÉRMINO MUNICIPAL DE OLMOS DE ATAPUERCA ENTRE LAS FINCAS 005406 POL. 501 Y 05100 POL. 502.

### Servicios Urbanos

Nombre	Descripción	Unidades	Conservación
--------	-------------	----------	--------------



## INVENTARIO DE BIENES

Nº de Ficha:  
078.01.1.2.0004

**AYUNTAMIENTO DE: CARDEÑUELA RIOPICO**  
**LOCALIDAD DE: CARDEÑUELA RIOPICO**

EPIGRAFE: 1 Inmuebles  
SUBEPIGRAFE: 2 Vías Rústicas

Denominación **CAMINO COSTANA (09026 Y 09007)**

Código Postal  
09192

Situación: SE ENCUENTRA EN EL CENTRO DEL TÉRMINO MUNICIPAL (POLÍGONO 503 Y 502)

### Datos Generales

Clasificación: 3 Dominio Público Uso Público

Cuenta PGCP: 221 Infraestructuras y bienes destinados al uso general

Fecha de Alta: 17-sep-2010

Motivo: INTRODUCCIÓN DATOS INICIALES

Longitud: 1.428 metros

Ancho: 9 metros

Nos. Pares:

Nos. Impares:

Descripción: NACE EN EL CAMINO DE VILLALVAL A RUBENA JUNTO AL DESCUENTO 09015 POLÍGONO 502. LOS PRIMEROS 70 M. LOS RECORRE EN DIRECCIÓN SURESTE, LOS SIGUIENTES 150 M. LOS RECORRE EN DIRECCIÓN ESTE Y AQUÍ SE CORTA POR LA FINCA URBANA 4612601VM5941S. RECORRE 22 M. EN DIRECCIÓN SURESTE PARA VOLVERSE A CORTAR POR LA CALLE REAL. EL RESTO DEL CAMINO LO RECORRE EN DIRECCIÓN NORESTE. MUERE EN LA SENDA DE BURGOS ENTRE 15205 Y EL DESCUENTO 09027 POLÍGONO 502.

### Servicios Urbanos

Nombre	Descripción	Unidades	Conservación
--------	-------------	----------	--------------



## INVENTARIO DE BIENES

Nº de Ficha:  
078.01.1.2.0005

**AYUNTAMIENTO DE: CARDEÑUELA RIOPICO**  
**LOCALIDAD DE: CARDEÑUELA RIOPICO**

EPIGRAFE: 1 Inmuebles  
SUBEPIGRAFE: 2 Vías Rústicas

Denominación **CAMINO CASTILLO (09008)**

Código Postal  
09192

Situación: SE ENCUENTRA EN EL CENTRO DEL TÉRMINO MUNICIPAL (POLÍGONO 502)

### Datos Generales

Clasificación: 3 Dominio Público Uso Público

Cuenta PGCP: 221 Infraestructuras y bienes destinados al uso general

Fecha de Alta: 17-sep-2010

Motivo: INTRODUCCIÓN DATOS INICIALES

Longitud: 805 metros

Ancho: 10 metros

Nos. Pares:

Nos. Impares:

Descripción: NACE EN EL CAMINO COSTANA ENTRE EL ARROYO CASTILLO. TOMA DIRECCIÓN ESTE.  
MUERE EN LA SENDA REMESADA ENTRE EL ARROYO CASTILLO Y LA SENDA DUERNA.

### Servicios Urbanos

Nombre	Descripción	Unidades	Conservación
--------	-------------	----------	--------------



## INVENTARIO DE BIENES

Nº de Ficha:  
078.01.1.2.0006

**AYUNTAMIENTO DE: CARDEÑUELA RIOPICO**  
**LOCALIDAD DE: CARDEÑUELA RIOPICO**

EPIGRAFE: 1 Inmuebles  
SUBEPIGRAFE: 2 Vías Rústicas

Denominación **CAMINO DE VILLALVAL A ZALDUENDO (09028, 09001 Y 09000)** Código Postal 09192

Situación: SE ENCUENTRA EL ESTE DEL TÉRMINO MUNICIPAL (POLÍGONOS 503, 504 Y 17)

### Datos Generales

Clasificación: 3 Dominio Público Uso Público

Cuenta PGCP: 221 Infraestructuras y bienes destinados al uso general

Fecha de Alta: 17-sep-2010

Motivo: INTRODUCCIÓN DATOS INICIALES

Longitud: 2.101 metros

Ancho: 7 metros

Nos. Pares:

Nos. Impares:

Descripción: NACE JUNTO AL CASCO URBANO DE VILLALVAL. TOMA DIRECCIÓN SURESTE, CONTINUA UNOS 1040 M. EN DIRECCIÓN ESTE, OTROS 205 M. EN DIRECCIÓN NORESTE Y EL RESTO EN DIRECCIÓN ESTE. MUERE EN EL TÉRMINO MUNICIPAL DE ATAPUERCA ENTRE LAS FINCAS 05536 POL. 502 Y 00066 POL. 17.

### Servicios Urbanos

Nombre	Descripción	Unidades	Conservación
--------	-------------	----------	--------------



## INVENTARIO DE BIENES

Nº de Ficha:  
078.01.1.2.0007

**AYUNTAMIENTO DE: CARDEÑUELA RIOPICO**  
**LOCALIDAD DE: CARDEÑUELA RIOPICO**

EPIGRAFE: 1 Inmuebles  
SUBEPIGRAFE: 2 Vías Rústicas

Denominación **CAMINO DE LOS CARROS (09005)**

Código Postal  
09192

Situación: SE ENCUENTRA AL NOROESTE DEL TÉRMINO MUNICIPAL (POLÍGONO 501)

### Datos Generales

Clasificación: 3 Dominio Público Uso Público

Cuenta PGCP: 221 Infraestructuras y bienes destinados al uso general

Fecha de Alta: 18-oct-2010

Motivo: INTRODUCCIÓN DATOS INICIALES

Longitud: 1.358 metros

Ancho: 10 metros

Nos. Pares:

Nos. Impares:

Descripción: NACE EN EL CAMINO VALDESPADAÑA (TÉRMINO MUNICIPAL DE ORBANEJA DE RIOPICO) ENTRE EL ARROYO PRADO VALDEREGU Y LA FINCA 00002 POL. 501. TOMA DIRECCIÓN NORESTE. AL NORESTE DE LA FINCA 00016 POL. 501 CAMBIA A DIRECCIÓN SURESTE. MUERE EN EL CAMINO REAL DE BURGOS A OLMOS ENTRE LAS FINCAS 00019 Y 00025 POL. 501.

### Servicios Urbanos

Nombre	Descripción	Unidades	Conservación
--------	-------------	----------	--------------



## INVENTARIO DE BIENES

Nº de Ficha:  
078.01.1.2.0008

**AYUNTAMIENTO DE: CARDEÑUELA RIOPICO**  
**LOCALIDAD DE: CARDEÑUELA RIOPICO**

EPIGRAFE: 1 Inmuebles  
SUBEPIGRAFE: 2 Vías Rústicas

Denominación **CAMINO REAL DE BURGOS A OLMOS (09012 y 09015)**

Código Postal  
09192

Situación: SE ENCUENTRA AL NOROESTE DEL TÉRMINO MUNICIPAL (POLÍGONO 503)

### Datos Generales

Clasificación: 3 Dominio Público Uso Público

Cuenta PGCP: 221 Infraestructuras y bienes destinados al uso general

Fecha de Alta: 18-oct-2010

Motivo: INTRODUCCIÓN DATOS INICIALES

Longitud: 716 metros

Ancho: 12 metros

Nos. Pares:

Nos. Impares:

Descripción: NACE EN EL CAMINO DE VILLALVAL A BURGOS (TÉRMINO MUNICIPAL DE ORBANEJA RIOPICO) ENTRE LAS FINCAS 00008 POL. 501 Y 15158 POL. 503. TOMA DIRECCIÓN NORESTE. MUERE EN EL CAMINO DE VILLALVAL A RUBENA ENTRE EL DESCUENTO 09015 POL. 501 Y LA FINCA 05235 POL. 503.

### Servicios Urbanos

Nombre	Descripción	Unidades	Conservación
--------	-------------	----------	--------------



## INVENTARIO DE BIENES

Nº de Ficha:  
078.01.1.2.0009

**AYUNTAMIENTO DE: CARDEÑUELA RIOPICO**  
**LOCALIDAD DE: CARDEÑUELA RIOPICO**

EPIGRAFE: 1 Inmuebles  
SUBEPIGRAFE: 2 Vías Rústicas

Denominación **CAMINO BALAÑA (09013)**

Código Postal  
09192

Situación: SE ENCUENTRA AL NOROESTE DEL TÉRMINO MUNICIPAL (POLÍGONO 503)

### Datos Generales

Clasificación: 3 Dominio Público Uso Público

Cuenta PGCP: 221 Infraestructuras y bienes destinados al uso general

Fecha de Alta: 18-oct-2010

Motivo: INTRODUCCIÓN DATOS INICIALES

Longitud: 524 metros

Ancho: 8 metros

Nos. Pares:

Nos. Impares:

Descripción: NACE EN EL CAMINO BALANA (TÉRMINO MUNICIPAL DE ORBANEJA RIOPICO) ENTRE LAS FINCAS 00141 Y 00142 POL. 503. TOMA DIRECCIÓN NORESTE. MUERE EN EL CAMINO REAL DE BURGOS A OLMOS ENTRE LAS FINCAS 05076 Y 05058 POL. 503.

### Servicios Urbanos

Nombre	Descripción	Unidades	Conservación
--------	-------------	----------	--------------



## INVENTARIO DE BIENES

Nº de Ficha:  
078.01.1.2.0010

**AYUNTAMIENTO DE: CARDEÑUELA RIOPICO**  
**LOCALIDAD DE: CARDEÑUELA RIOPICO**

EPIGRAFE: 1 Inmuebles  
SUBEPIGRAFE: 2 Vías Rústicas

Denominación **CAMINO CAÑUTAS (09016)**

Código Postal  
09192

Situación: SE ENCUENTRA AL OESTE DEL TÉRMINO MUNICIPAL (POLÍGONO 503)

### Datos Generales

Clasificación: 3 Dominio Público Uso Público

Cuenta PGCP: 221 Infraestructuras y bienes destinados al uso general

Fecha de Alta: 18-oct-2010

Motivo: INTRODUCCIÓN DATOS INICIALES

Longitud: 665 metros

Ancho: 7 metros

Nos. Pares:

Nos. Impares:

Descripción: NACE EN AL NORTE DE LA FINCA 00161 POL. 503 Y ENTRE LAS FINCAS 00159 Y 00160 POL. 503. TOMA DIRECCIÓN NORTE. AL LLEGAR A LA LINDE NOROESTE DE LA FINCA 00155 POL. 503 CAMBIA A DIRECCIÓN ESTE RECORRIENDO UNOS 186 M. Y SEGUIDO VUELVE A TOMAR DIRECCIÓN NORTE. MUERE EN EL CAMINO FUENTE ENTRE LA FINCA 00234 POL. 503 Y LA CARRETERA DE CARDEÑUELA A VILLALVAL.

### Servicios Urbanos

Nombre	Descripción	Unidades	Conservación
--------	-------------	----------	--------------





## INVENTARIO DE BIENES

Nº de Ficha:  
078.01.1.2.0011

**AYUNTAMIENTO DE: CARDEÑUELA RIOPICO**  
**LOCALIDAD DE: CARDEÑUELA RIOPICO**

EPIGRAFE: 1 Inmuebles  
SUBEPIGRAFE: 2 Vías Rústicas

Denominación **CAMINO FUENTE HONTORIA (09017 Y 09018)**

Código Postal  
09192

Situación: SE ENCUENTRA AL OESTE DEL TÉRMINO MUNICIPAL (POLÍGONO 503)

### Datos Generales

Clasificación: 3 Dominio Público Uso Público

Cuenta PGCP: 221 Infraestructuras y bienes destinados al uso general

Fecha de Alta: 18-oct-2010

Motivo: INTRODUCCIÓN DATOS INICIALES

Longitud: 580 metros

Ancho: 10 metros

Nos. Pares:

Nos. Impares:

Descripción: NACE EN LA SENDA 09014 ENTRE LAS FINCAS 07002 Y 05200 POL. 503. TOMA DIRECCIÓN SURESTE. CUANDO LLEVA RECORRIDOS UNOS 167 M. SE BIFURCA. UN RAMAL CONTINUA EN DIRECCIÓN NORTE A LO LARGO DE 211 M. Y MUERE EN LA FINCA 00149 POL. 503. EL OTRO RAMAL CONTINUA EN DIRECCIÓN SUR A LO LARGO DE 184 M. Y MUERE EN EL CAMINO CAÑUTAS, ENTRE EL ARROYO FUENTE HONTORIA Y LA FINCA 00234 POL. 503.

### Servicios Urbanos

Nombre	Descripción	Unidades	Conservación
--------	-------------	----------	--------------



## INVENTARIO DE BIENES

Nº de Ficha:  
078.01.1.2.0012

**AYUNTAMIENTO DE: CARDEÑUELA RIOPICO**  
**LOCALIDAD DE: CARDEÑUELA RIOPICO**

EPIGRAFE: 1 Inmuebles  
SUBEPIGRAFE: 2 Vías Rústicas

Denominación **CAMINO BUTRERAS (09024)**

Código Postal  
09192

Situación: SE ENCUENTRA AL OESTE DEL TÉRMINO MUNICIPAL (POLÍGONO 503)

### Datos Generales

Clasificación: 3 Dominio Público Uso Público

Cuenta PGCP: 221 Infraestructuras y bienes destinados al uso general

Fecha de Alta: 18-oct-2010

Motivo: INTRODUCCIÓN DATOS INICIALES

Longitud: 823 metros

Ancho: 10 metros

Nos. Pares:

Nos. Impares:

Descripción: NACE EN LA SENDA PORTEZUELA ENTRE LA FINCA 25143 POL. 503 Y EL CASCO URBANO DE VILLALVAL. TOMA DIRECCIÓN SUROESTE DURANTE 228 M., SEGUIDAMENTE RECORRE 215 M. EN DIRECCIÓN SUR Y VUELVE A CAMBIA A DIRECCIÓN SURESTE. MUERE EN EL CAMINO DE CARDEÑUELA A ATAPUERCA ENTRE LAS FINCAS 00164 Y 00195 POL. 503.

### Servicios Urbanos

Nombre	Descripción	Unidades	Conservación
--------	-------------	----------	--------------



## INVENTARIO DE BIENES

Nº de Ficha:  
078.01.1.2.0013

**AYUNTAMIENTO DE: CARDEÑUELA RIOPICO**  
**LOCALIDAD DE: CARDEÑUELA RIOPICO**

EPIGRAFE: 1 Inmuebles  
SUBEPIGRAFE: 2 Vías Rústicas

Denominación **CAMINO DE CARDEÑUELA A ATAPUERCA I (09008, 09022 Y 09000)** Código Postal 09192

Situación: SE ENCUENTRA EN EL CENTRO DEL TÉRMINO MUNICIPAL (POLÍGONOS 8, 503 y 504)

### Datos Generales

Clasificación: 3 Dominio Público Uso Público

Cuenta PGCP: 221 Infraestructuras y bienes destinados al uso general

Fecha de Alta: 18-oct-2010

Motivo: INTRODUCCIÓN DATOS INICIALES

Longitud: 1.599 metros

Ancho: 10 metros

Nos. Pares:

Nos. Impares:

Descripción: NACE EN LA CARRETERA DE CARDEÑUELA A VILLALVAL ENTRE LAS FINCAS 00117 Y 15116 POL. 8. TOMA DIRECCIÓN NORESTE. MUERE EN EL CAMINO 09001 POL. 17 ENTRE LAS FINCAS 00066 Y 05293 POL. 504.

### Servicios Urbanos

Nombre	Descripción	Unidades	Conservación
--------	-------------	----------	--------------



## INVENTARIO DE BIENES

Nº de Ficha:  
078.01.1.2.0014

**AYUNTAMIENTO DE: CARDEÑUELA RIOPICO**  
**LOCALIDAD DE: CARDEÑUELA RIOPICO**

EPIGRAFE: 1 Inmuebles  
SUBEPIGRAFE: 2 Vías Rústicas

Denominación **CAMINO DE CARDEÑUELA A ATAPUERCA II (09006, 09001 y 09000)** Código Postal 09192

Situación: SE ENCUENTRA AL SUR DEL TÉRMINO MUNICIPAL (POLÍGONOS 8, 3 y 4)

### Datos Generales

Clasificación: 3 Dominio Público Uso Público

Cuenta PGCP: 221 Infraestructuras y bienes destinados al uso general

Fecha de Alta: 19-oct-2010

Motivo: INTRODUCCIÓN DATOS INICIALES

Longitud: 2.708 metros

Ancho: 12 metros

Nos. Pares:

Nos. Impares:

Descripción: NACE EN EL CASCO URBANO DE CARDEÑUELA RIOPICO ENTRE LAS FINCAS 00086 POL. 8 Y 05001 POL. 505. TOMA DIRECCIÓN SURESTE. MUERE EN EL FERROCARRIL MINERON ENTRE LAS FINCAS 00606 Y 07001 POL. 4.

### Servicios Urbanos

Nombre	Descripción	Unidades	Conservación
--------	-------------	----------	--------------



## INVENTARIO DE BIENES

Nº de Ficha:  
078.01.1.2.0015

**AYUNTAMIENTO DE: CARDEÑUELA RIOPICO**  
**LOCALIDAD DE: CARDEÑUELA RIOPICO**

EPIGRAFE: 1 Inmuebles  
SUBEPIGRAFE: 2 Vías Rústicas

Denominación **SENDA DE BURGOS (09006 y 09014)**

Código Postal  
09192

Situación: SE ENCUENTRA AL NORESTE DEL TÉRMINO MUNICIPAL (POLÍGONO 502)

### Datos Generales

Clasificación: 3 Dominio Público Uso Público

Cuenta PGCP: 221 Infraestructuras y bienes destinados al uso general

Fecha de Alta: 19-oct-2010

Motivo: INTRODUCCIÓN DATOS INICIALES

Longitud: 1.589 metros

Ancho: 10 metros

Nos. Pares:

Nos. Impares:

Descripción: NACE EN EL CAMINO VILLALVAL A ATAPUERCA ENTRE LA FINCA 00075 POL. 502 Y RIBAZO. TOMA DIRECCIÓN NORESTE. MUERE EN LA FINCA 35203 POL. 603 DEL TÉRMINO MUNICIPAL DE ATAPUERCA ENTRE LAS FINCAS 05100 Y 05536 POL. 502.

### Servicios Urbanos

Nombre	Descripción	Unidades	Conservación
--------	-------------	----------	--------------



## INVENTARIO DE BIENES

Nº de Ficha:  
078.01.1.2.0016

**AYUNTAMIENTO DE: CARDEÑUELA RIOPICO**  
**LOCALIDAD DE: CARDEÑUELA RIOPICO**

EPIGRAFE: 1 Inmuebles  
SUBEPIGRAFE: 2 Vías Rústicas

Denominación **SENDA LOS COTOS (09011)**

Código Postal  
09192

Situación: SE ENCUENTRA AL NORTE DEL TÉRMINO MUNICIPAL (POLÍGONO 501)

### Datos Generales

Clasificación: 3 Dominio Público Uso Público

Cuenta PGCP: 221 Infraestructuras y bienes destinados al uso general

Fecha de Alta: 19-oct-2010

Motivo: INTRODUCCIÓN DATOS INICIALES

Longitud: 1.624 metros

Ancho: 8 metros

Nos. Pares:

Nos. Impares:

Descripción: NACE EN EL DESCUENTO 09016 ENTRE LAS FINCAS 00051 Y 00052 POL. 501. TOMA DIRECCIÓN NORESTE. AL LLEGAR A LA LINDE SUROESTE DE LA FINCA 00069 POL. 501 CAMBIA A DIRECCIÓN SURESTE. MUERE EN EL CAMINO VILLALVAL A ATAPUERCA ENTRE LAS FINCAS 00062 Y 00073 POL. 501.

### Servicios Urbanos

Nombre	Descripción	Unidades	Conservación
--------	-------------	----------	--------------



## INVENTARIO DE BIENES

Nº de Ficha:  
078.01.1.2.0017

**AYUNTAMIENTO DE: CARDEÑUELA RIOPICO**  
**LOCALIDAD DE: CARDEÑUELA RIOPICO**

EPIGRAFE: 1 Inmuebles  
SUBEPIGRAFE: 2 Vías Rústicas

Denominación **SENDA LLANO (09003)**

Código Postal  
09192

Situación: SE ENCUENTRA AL NOROESTE DEL TÉRMINO MUNICIPAL (POLÍGONO 501)

### Datos Generales

Clasificación: 3 Dominio Público Uso Público

Cuenta PGCP: 221 Infraestructuras y bienes destinados al uso general

Fecha de Alta: 19-oct-2010

Motivo: INTRODUCCIÓN DATOS INICIALES

Longitud: 1.561 metros

Ancho: 9 metros

Nos. Pares:

Nos. Impares:

Descripción: NACE EN EL CAMINO 09025 DEL TÉRMINO MUNICIPAL DE ORBANEJA RIOPICO ENTRE LAS FINCAS 00007 Y 00008 POL. 501. TOMA DIRECCIÓN NORESTE. AL LLEGAR A LA FINCA 00018 POL. 501 TOMA DIRECCIÓN NOROESTE. A LOS 100 M. SERPENTEA EN DIRECCIÓN NORESTE. MUERE EN EL CAMINO DE LOS CARROS ENTRE LAS FINCAS 00016 Y 00024 POL. 501.

### Servicios Urbanos

Nombre	Descripción	Unidades	Conservación
--------	-------------	----------	--------------



## INVENTARIO DE BIENES

Nº de Ficha:  
078.01.1.2.0018

**AYUNTAMIENTO DE: CARDEÑUELA RIOPICO**  
**LOCALIDAD DE: CARDEÑUELA RIOPICO**

EPIGRAFE: 1 Inmuebles  
SUBEPIGRAFE: 2 Vías Rústicas

Denominación **SENDA PORTEZUELA (09023)**

Código Postal  
09192

Situación: SE ENCUENTRA AL OESTE DEL TÉRMINO MUNICIPAL (POLÍGONO 503)

### Datos Generales

Clasificación: 3 Dominio Público Uso Público

Cuenta PGCP: 221 Infraestructuras y bienes destinados al uso general

Fecha de Alta: 11-nov-2010

Motivo: INTRODUCCIÓN DATOS INICIALES

Longitud: 547 metros

Ancho: 6 metros

Nos. Pares:

Nos. Impares:

Descripción: NACE EN EL CAMINO BUTRERAS ENTRE LAS FINCAS 00172 Y 00165 POL. 503. RECORRE LOS PRIMEROS 30 M. EN DIRECCIÓN SURESTE. CONTINUA EN DIRECCIÓN NORTE Y LOS ÚLTIMOS 230 M. LOS RECORRE EN DIRECCIÓN NORESTE. MUERE EN EL CASCO URBANO DE VILLALVAL ENTRE LA FINCA 00182 POL. 503 Y EL CAMINO BUTRERAS.

### Servicios Urbanos

Nombre	Descripción	Unidades	Conservación
--------	-------------	----------	--------------





## INVENTARIO DE BIENES

Nº de Ficha:  
078.01.1.2.0019

AYUNTAMIENTO DE: **CARDEÑUELA RIOPICO**  
LOCALIDAD DE: **CARDEÑUELA RIOPICO**

EPIGRAFE: 1 Inmuebles  
SUBEPIGRAFE: 2 Vías Rústicas

Denominación **SENDA ALTO LA MALENA (09030)**

Código Postal  
09192

Situación: SE ENCUENTRA AL ESTE DEL TÉRMINO MUNICIPAL (POLÍGONO 502)

### Datos Generales

Clasificación: 3 Dominio Público Uso Público

Cuenta PGCP: 221 Infraestructuras y bienes destinados al uso general

Fecha de Alta: 11-nov-2010

Motivo: INTRODUCCIÓN DATOS INICIALES

Longitud: 839 metros

Ancho: 10 metros

Nos. Pares:

Nos. Impares:

Descripción: NACE EN EL CAMINO DE VILLALVAL A ZALDUENDA JUNTO A LA FINCA 00127 POL. 502.  
DISCURRE EN DIRECCIÓN ESTE JUNTO AL CAMINO DE VILLALVAL A ZALDUENDA. MUERE EN  
EL MISMO CAMINO JUNTO A LA FINCA 05146 POL. 502.

### Servicios Urbanos

Nombre	Descripción	Unidades	Conservación
--------	-------------	----------	--------------



## INVENTARIO DE BIENES

Nº de Ficha:  
078.01.1.2.0020

**AYUNTAMIENTO DE: CARDEÑUELA RIOPICO**  
**LOCALIDAD DE: CARDEÑUELA RIOPICO**

EPIGRAFE: 1 Inmuebles  
SUBEPIGRAFE: 2 Vías Rústicas

Denominación **SENDA REMESADA (09011)**

Código Postal  
09192

Situación: SE ENCUETRA AL NORESTE DEL TÉRMINO MUNICIPAL (POLÍGONO 502)

### Datos Generales

Clasificación: 3 Dominio Público Uso Público

Cuenta PGCP: 221 Infraestructuras y bienes destinados al uso general

Fecha de Alta: 11-nov-2010

Motivo: INTRODUCCIÓN DATOS INICIALES

Longitud: 765 metros

Ancho: 7 metros

Nos. Pares:

Nos. Impares:

Descripción: NACE EN EL CAMINO COSTANA ENTRE LA FINCA 00091 POL. 502 Y EL ARROYO PRADO VALLES. TOMA DIRECCIÓN SURESTE. A 217 M. DEL INICIO SE ABRE UN RAMAL A LA DERECHA DE 100 M. QUE TOMA DIRECCIÓN SUROESTE Y MUERE EN LA FINCA 00109 POL. 502. EL RESTO DEL CAMINO MUERE EN EL CAMINO CASTILLO ENTRE LAS FINCAS 00112 Y 00117 POL. 502.

### Servicios Urbanos

Nombre	Descripción	Unidades	Conservación
--------	-------------	----------	--------------



## INVENTARIO DE BIENES

Nº de Ficha:  
078.01.1.2.0021

**AYUNTAMIENTO DE: CARDEÑUELA RIOPICO**  
**LOCALIDAD DE: CARDEÑUELA RIOPICO**

EPIGRAFE: 1 Inmuebles  
SUBEPIGRAFE: 2 Vías Rústicas

Denominación **SENDA DUERNA (09012)**

Código Postal  
09192

Situación: SE ENCUENTRA AL NORESTE DEL TÉRMINO MUNICIPAL (POLÍGONO 502)

### Datos Generales

Clasificación: 3 Dominio Público Uso Público

Cuenta PGCP: 221 Infraestructuras y bienes destinados al uso general

Fecha de Alta: 11-nov-2010

Motivo: INTRODUCCIÓN DATOS INICIALES

Longitud: 358 metros

Ancho: 5 metros

Nos. Pares:

Nos. Impares:

Descripción: NACE EN EL CAMINO CASTILLO ENTRE LAS FINCAS 00117 Y 00119 POL. 502. TOMA DIRECCIÓN ESTE. MUERE EN EL DESCUENTO 09035 ENTRE LAS FINCAS 00117 Y 05191 POL. 502.

### Servicios Urbanos

Nombre	Descripción	Unidades	Conservación
--------	-------------	----------	--------------



## INVENTARIO DE BIENES

Nº de Ficha:  
078.01.1.2.0022

**AYUNTAMIENTO DE: CARDEÑUELA RIOPICO**  
**LOCALIDAD DE: CARDEÑUELA RIOPICO**

EPIGRAFE: 1 Inmuebles  
SUBEPIGRAFE: 2 Vías Rústicas

Denominación **CAMINO DE SERVICIO (09006)**

Código Postal  
09192

Situación: SE ENCUENTRA AL NOROESTE DEL TÉRMINO MUNICIPAL (POLÍGONO 501)

### Datos Generales

Clasificación: 3 Dominio Público Uso Público

Cuenta PGCP: 221 Infraestructuras y bienes destinados al uso general

Fecha de Alta: 11-nov-2010

Motivo: INTRODUCCIÓN DATOS INICIALES

Longitud: 290 metros

Ancho: 6 metros

Nos. Pares:

Nos. Impares:

Descripción: NACE EN EL CAMINO VILLALVAL ENTRE LAS FINCAS 05352 Y 00029 POL. 501. TOMA DIRECCIÓN NOROESTE. LOS ÚLTIMOS 150 M. LOS RECORRE EN DIRECCIÓN OESTE. MUERE ENTRE LA FINCA 00034 POL. 501 Y EL ARROYO PRADO VALDEREGU.

### Servicios Urbanos

Nombre	Descripción	Unidades	Conservación
--------	-------------	----------	--------------



## INVENTARIO DE BIENES

Nº de Ficha:  
078.01.1.2.0023

**AYUNTAMIENTO DE: CARDEÑUELA RIOPICO**  
**LOCALIDAD DE: CARDEÑUELA RIOPICO**

EPIGRAFE: 1 Inmuebles  
SUBEPIGRAFE: 2 Vías Rústicas

Denominación **CAMINO (09010)**

Código Postal  
09192

Situación: SE ENCUENTRA AL NOROESTE DEL TÉRMINO MUNICIPAL (POLÍGONO 501)

### Datos Generales

Clasificación: 3 Dominio Público Uso Público

Cuenta PGCP: 221 Infraestructuras y bienes destinados al uso general

Fecha de Alta: 11-nov-2010

Motivo: INTRODUCCIÓN DATOS INICIALES

Longitud: 32 metros

Ancho: 5 metros

Nos. Pares:

Nos. Impares:

Descripción: NACE EN LA SENDA LOS COTOS ENTRE LAS FINCAS 00049 Y 00051 POL. 501. TOMA DIRECCIÓN NORTE Y MUERE EN LA FINCA 00045 POL. 501.

### Servicios Urbanos

Nombre	Descripción	Unidades	Conservación
--------	-------------	----------	--------------



## INVENTARIO DE BIENES

Nº de Ficha:  
078.01.1.2.0024

**AYUNTAMIENTO DE: CARDEÑUELA RIOPICO**  
**LOCALIDAD DE: CARDEÑUELA RIOPICO**

EPIGRAFE: 1 Inmuebles  
SUBEPIGRAFE: 2 Vías Rústicas

Denominación **CAMINO DE SERVICIO (09009)**

Código Postal  
09192

Situación: SE ENCUENTRA AL NOROESTE DEL TÉRMINO MUNICIPAL (POLÍGONO 501)

### Datos Generales

Clasificación: 3 Dominio Público Uso Público

Cuenta PGCP: 221 Infraestructuras y bienes destinados al uso general

Fecha de Alta: 11-nov-2010

Motivo: INTRODUCCIÓN DATOS INICIALES

Longitud: 148 metros

Ancho: 5 metros

Nos. Pares:

Nos. Impares:

Descripción: NACE EN LA SENDA LOS COTOS ENTRE LAS FINCAS 00055 Y 00060 POL. 501. TOMA DIRECCIÓN SURESTE. MUERE EN LA FINCA 00057 POL. 501.

### Servicios Urbanos

Nombre	Descripción	Unidades	Conservación
--------	-------------	----------	--------------



**INVENTARIO DE BIENES**

**Nº de Ficha:**  
078.01.1.2.0025

**AYUNTAMIENTO DE: CARDEÑUELA RIOPICO**  
**LOCALIDAD DE: CARDEÑUELA RIOPICO**

EPIGRAFE: 1 Inmuebles  
SUBEPIGRAFE: 2 Vías Rústicas

**Denominación** CAMINO DE SERVICIO (09013)

**Código Postal**  
09192

**Situación:** SE ENCUENTRA AL NORESTE DEL TÉRMINO MUNICIPAL (POLÍGONO 502)

**Datos Generales**

**Clasificación:** 3 Dominio Público Uso Público

**Cuenta PGCP:** 221 Infraestructuras y bienes destinados al uso general

**Fecha de Alta:** 11-nov-2010

**Motivo:** INTRODUCCIÓN DATOS INICIALES

**Longitud:** 409 metros

**Ancho:** 6 metros

**Nos. Pares:**

**Nos. Impares:**

**Descripción:** NACE EN LA SENDA DE BURGOS ENTRE LAS FINCAS 05536 Y 05523 POL. 502. TOMA DIRECCIÓN SURESTE. MUERE EN LA FINCA 00084 POL. 502.

**Servicios Urbanos**

Nombre	Descripción	Unidades	Conservación
--------	-------------	----------	--------------



## INVENTARIO DE BIENES

Nº de Ficha:  
078.01.1.2.0026

**AYUNTAMIENTO DE: CARDEÑUELA RIOPICO**  
**LOCALIDAD DE: CARDEÑUELA RIOPICO**

EPIGRAFE: 1 Inmuebles  
SUBEPIGRAFE: 2 Vías Rústicas

Denominación **CAMINO DE SERVICIO (09005)**

Código Postal  
09192

Situación: SE ENCUENTRA AL NORTE DEL TÉRMINO MUNICIPAL (POLÍGONO 502)

### Datos Generales

Clasificación: 3 Dominio Público Uso Público

Cuenta PGCP: 221 Infraestructuras y bienes destinados al uso general

Fecha de Alta: 11-nov-2010

Motivo: INTRODUCCIÓN DATOS INICIALES

Longitud: 104 metros

Ancho: 6 metros

Nos. Pares:

Nos. Impares:

Descripción: NACE EN EL CAMINO VILLALVAL A ATAPUERCA ENTRE LOS DESCUENTOS 09018 Y 09021 POL. 502. TOMA DIRECCIÓN SURESTE. MUERE EN LA FINCA 00097 POL. 502.

### Servicios Urbanos

Nombre	Descripción	Unidades	Conservación
--------	-------------	----------	--------------





## INVENTARIO DE BIENES

Nº de Ficha:  
078.01.1.2.0027

**AYUNTAMIENTO DE: CARDEÑUELA RIOPICO**  
**LOCALIDAD DE: CARDEÑUELA RIOPICO**

EPIGRAFE: 1 Inmuebles  
SUBEPIGRAFE: 2 Vías Rústicas

Denominación **CAMINO DE SERVICIO (09021)**

Código Postal  
09192

Situación: SE ENCUENTRA AL NOROESTE DEL TÉRMINO MUNICIPAL (POLÍGONO 503)

### Datos Generales

Clasificación: 3 Dominio Público Uso Público

Cuenta PGCP: 221 Infraestructuras y bienes destinados al uso general

Fecha de Alta: 11-nov-2010

Motivo: INTRODUCCIÓN DATOS INICIALES

Longitud: 91 metros

Ancho: 8 metros

Nos. Pares:

Nos. Impares:

Descripción: NACE EN EL CAMINO DE VILLALVAL A RUBENA ENTRE LAS FINCAS 00153 Y 05009 POL. 503. TOMA DIRECCIÓN SUROESTE. MUERE EN LA CARRETERA DE CARDEÑUELA A VILLALVAL ENTRE LAS FINCAS 00153 Y 25001 POL. 503.

### Servicios Urbanos

Nombre	Descripción	Unidades	Conservación
--------	-------------	----------	--------------



## INVENTARIO DE BIENES

Nº de Ficha:  
078.01.1.2.0028

**AYUNTAMIENTO DE: CARDEÑUELA RIOPICO**  
**LOCALIDAD DE: CARDEÑUELA RIOPICO**

EPIGRAFE: 1 Inmuebles  
SUBEPIGRAFE: 2 Vías Rústicas

Denominación **CAMINO (09019)**

Código Postal  
09192

Situación: SE ENCUENTRA AL NOROESTE DEL TÉRMINO MUNICIPAL (POLÍGONO 503)

### Datos Generales

Clasificación: 3 Dominio Público Uso Público

Cuenta PGCP: 221 Infraestructuras y bienes destinados al uso general

Fecha de Alta: 11-nov-2010

Motivo: INTRODUCCIÓN DATOS INICIALES

Longitud: 515 metros

Ancho: 8 metros

Nos. Pares:

Nos. Impares:

Descripción: NACE EN EL CAMINO REAL DE BURGOS A OLMOS ENTRE LA FINCA 05236 Y LA SENDA 09014 POL. 503. TOMA DIRECCIÓN SURESTE. MUERE EN EL CAMINO DE VILLALVAL A RUBENA ENTRE LA FINCA 00134 Y EL DESCUENTO 09050 POL. 503.

### Servicios Urbanos

Nombre	Descripción	Unidades	Conservación
--------	-------------	----------	--------------



## INVENTARIO DE BIENES

Nº de Ficha:  
078.01.1.2.0029

**AYUNTAMIENTO DE: CARDEÑUELA RIOPICO**  
**LOCALIDAD DE: CARDEÑUELA RIOPICO**

EPIGRAFE: 1 Inmuebles  
SUBEPIGRAFE: 2 Vías Rústicas

Denominación **SENDA (09014)**

Código Postal  
09192

Situación: SE ENCUENTRA AL NOROESTE DEL TÉRMINO MUNICIPAL (POLÍGONO 503)

### Datos Generales

Clasificación: 3 Dominio Público Uso Público

Cuenta PGCP: 221 Infraestructuras y bienes destinados al uso general

Fecha de Alta: 11-nov-2010

Motivo: INTRODUCCIÓN DATOS INICIALES

Longitud: 870 metros

Ancho: 7 metros

Nos. Pares:

Nos. Impares:

Descripción: NACE EN EL CAMINO REAL DE BURGOS A OLMOS A LO LARGO DE 129 M. NACE ENTRE LA FINCA 05059 Y EL CAMINO 09019 POL. 503. RECORRE LOS PRIMEROS 95 M. EN DIRECCIÓN SURESTE. CONTINUA 230 M. EN DIRECCIÓN SUR Y LOS ÚLTIMOS METROS LOS RECORRE EN DIRECCIÓN SUROESTE. MUERE ENTRE LA FINCA 00145 Y EL DESCUENTO 09045 POL. 503.

### Servicios Urbanos

Nombre	Descripción	Unidades	Conservación
--------	-------------	----------	--------------



## INVENTARIO DE BIENES

Nº de Ficha:  
078.01.1.2.0030

**AYUNTAMIENTO DE: CARDEÑUELA RIOPICO**  
**LOCALIDAD DE: CARDEÑUELA RIOPICO**

EPIGRAFE: 1 Inmuebles  
SUBEPIGRAFE: 2 Vías Rústicas

Denominación **CAMINO DE SERVICIO (09025)**

Código Postal  
09192

Situación: SE ENCUENTRA AL OESTE DEL TÉRMINO MUNICIPAL (POLÍGONO 503)

### Datos Generales

Clasificación: 3 Dominio Público Uso Público

Cuenta PGCP: 221 Infraestructuras y bienes destinados al uso general

Fecha de Alta: 11-nov-2010

Motivo: INTRODUCCIÓN DATOS INICIALES

Longitud: 124 metros

Ancho: 5 metros

Nos. Pares:

Nos. Impares:

Descripción: NACE EN EL CAMINO DE VILLALVAL A ZALDUENDA ENTRE LA FINCA 07004 Y EL DESCUENTO 09056 POL. 503. LOS PRIMEROS 30 M. LOS RECORRE EN DIRECCIÓN NORTE Y EL RESTO TOMA DIRECCIÓN SUROESTE. MUERE EN LA FINCA 15165 POL. 503.

### Servicios Urbanos

Nombre	Descripción	Unidades	Conservación
--------	-------------	----------	--------------



## INVENTARIO DE BIENES

Nº de Ficha:  
078.01.1.2.0031

**AYUNTAMIENTO DE: CARDEÑUELA RIOPICO**  
**LOCALIDAD DE: CARDEÑUELA RIOPICO**

EPIGRAFE: 1 Inmuebles  
SUBEPIGRAFE: 2 Vías Rústicas

Denominación **CAMINO DE SERVICIO (09029)**

Código Postal  
09192

Situación: SE ENCUENTRA EN EL CENTRO DEL TÉRMINO MUNICIPAL (POLÍGONO 503)

### Datos Generales

Clasificación: 3 Dominio Público Uso Público

Cuenta PGCP: 221 Infraestructuras y bienes destinados al uso general

Fecha de Alta: 11-nov-2010

Motivo: INTRODUCCIÓN DATOS INICIALES

Longitud: 230 metros

Ancho: 6 metros

Nos. Pares:

Nos. Impares:

Descripción: NACE EN EL CAMINO DE VILLAVAL A ZALDUENDA JUNTO AL DESCUENTO 09056 POL. 503. LOS PRIMEROS 18 M. LOS RECORRE EN DIRECCIÓN SUR Y PARA EL RESTO TOMA DIRECCIÓN OESTE. MUERE EN LA FINCA 05222 POL. 503.

### Servicios Urbanos

Nombre	Descripción	Unidades	Conservación
--------	-------------	----------	--------------



## INVENTARIO DE BIENES

Nº de Ficha:  
078.01.1.2.0032

**AYUNTAMIENTO DE: CARDEÑUELA RIOPICO**  
**LOCALIDAD DE: CARDEÑUELA RIOPICO**

EPIGRAFE: 1 Inmuebles  
SUBEPIGRAFE: 2 Vías Rústicas

Denominación **CAMINO (09032)**

Código Postal  
09192

Situación: SE ENCUENTRA EN EL CENTRO-ESTE DEL TÉRMINO MUNICIPAL (POLÍGONO 503)

### Datos Generales

Clasificación: 3 Dominio Público Uso Público

Cuenta PGCP: 221 Infraestructuras y bienes destinados al uso general

Fecha de Alta: 11-nov-2010

Motivo: INTRODUCCIÓN DATOS INICIALES

Longitud: 49 metros

Ancho: 5 metros

Nos. Pares:

Nos. Impares:

Descripción: NACE EN EL CAMINO DE CARDEÑUELA A ATAPUERCA I ENTRE LAS FINCAS 00236 Y 00237 POL. 503. TOMA DIRECCIÓN NORTE. MUERE EN LA FINCA 00237 POL. 504 JUNTO AL DESCUENTO 09055 POL. 503.

### Servicios Urbanos

Nombre	Descripción	Unidades	Conservación
--------	-------------	----------	--------------



## INVENTARIO DE BIENES

Nº de Ficha:  
078.01.1.2.0033

**AYUNTAMIENTO DE: CARDEÑUELA RIOPICO**  
**LOCALIDAD DE: CARDEÑUELA RIOPICO**

EPIGRAFE: 1 Inmuebles  
SUBEPIGRAFE: 2 Vías Rústicas

Denominación **CAMINO (09001)**

Código Postal  
09192

Situación: SE ENCUENTRA AL ESTE DEL TÉRMINO MUNICIPAL (POLÍGONO 17)

### Datos Generales

Clasificación: 3 Dominio Público Uso Público

Cuenta PGCP: 221 Infraestructuras y bienes destinados al uso general

Fecha de Alta: 11-nov-2010

Motivo: INTRODUCCIÓN DATOS INICIALES

Longitud: 361 metros

Ancho: 6 metros

Nos. Pares:

Nos. Impares:

Descripción: NACE EN EL CAMINO DE VILLALVAL A ZALDUENDO ENTRE LAS FINCAS 00066 POL. 17 Y 05254 POL. 504. RECORRE LOS PRIMEROS 62 M. EN DIRECCIÓN SUR Y CONTINUA EN DIRECCIÓN SURESTE. MUERE EN LA FINCA 00066 POL. 17 JUNTO AL CAMINO DE CARDEÑUELA A ATAPUERCA I.

### Servicios Urbanos

Nombre	Descripción	Unidades	Conservación
--------	-------------	----------	--------------



## INVENTARIO DE BIENES

Nº de Ficha:  
078.01.1.2.0034

**AYUNTAMIENTO DE: CARDEÑUELA RIOPICO**  
**LOCALIDAD DE: CARDEÑUELA RIOPICO**

EPIGRAFE: 1 Inmuebles  
SUBEPIGRAFE: 2 Vías Rústicas

Denominación **CAMINO DE QUINTANA A CARDEÑUELA (09003)**

Código Postal  
09192

Situación: SE ENCUENTRA AL SUROESTE DEL TÉRMINO MUNICIPAL (POLÍGONO 505)

### Datos Generales

Clasificación: 3 Dominio Público Uso Público

Cuenta PGCP: 221 Infraestructuras y bienes destinados al uso general

Fecha de Alta: 23-nov-2010

Motivo: INTRODUCCIÓN DATOS INICIALES

Longitud: 363 metros

Ancho: 12 metros

Nos. Pares:

Nos. Impares:

Descripción: NACE EN EL TÉRMINO MUNICIPAL DE ORBANEJA DE RIOPICO ENTRE LAS FINCAS 00251 Y 00260 POL. 505. TOMA DIRECCIÓN NORESTE. MUERE EN EL CASCO URBANO DE CARDEÑUELA RIOPICO ENTRE LA FINCA 05240 Y EL DESCUENTO 09013 POL. 505.

### Servicios Urbanos

Nombre	Descripción	Unidades	Conservación
--------	-------------	----------	--------------





## INVENTARIO DE BIENES

Nº de Ficha:  
078.01.1.2.0035

**AYUNTAMIENTO DE: CARDEÑUELA RIOPICO**  
**LOCALIDAD DE: CARDEÑUELA RIOPICO**

EPIGRAFE: 1 Inmuebles  
SUBEPIGRAFE: 2 Vías Rústicas

Denominación **CAMINO DE SERVICIO (09004)**

Código Postal  
09192

Situación: SE ENCUENTRA AL SUROESTE DEL TÉRMINO MUNICIPAL (POLÍGONO 505)

### Datos Generales

Clasificación: 3 Dominio Público Uso Público

Cuenta PGCP: 221 Infraestructuras y bienes destinados al uso general

Fecha de Alta: 23-nov-2010

Motivo: INTRODUCCIÓN DATOS INICIALES

Longitud: 72 metros

Ancho: 5 metros

Nos. Pares:

Nos. Impares:

Descripción: NACE EN UNA CAÑADA (09008) Y RECORRE EN DIRECCIÓN SUROESTE EL NORTE DE LA FINCA 00262 POL. 505.

### Servicios Urbanos

Nombre	Descripción	Unidades	Conservación
--------	-------------	----------	--------------



## INVENTARIO DE BIENES

Nº de Ficha:  
078.01.1.2.0036

**AYUNTAMIENTO DE: CARDEÑUELA RIOPICO**  
**LOCALIDAD DE: CARDEÑUELA RIOPICO**

EPIGRAFE: 1 Inmuebles  
SUBEPIGRAFE: 2 Vías Rústicas

Denominación **CAMINO DE SERVICIO (09005)**

Código Postal  
09192

Situación: SE ENCUENTRA AL SUROESTE DEL TÉRMINO MUNICIPAL (POLÍGONO 505)

### Datos Generales

Clasificación: 3 Dominio Público Uso Público

Cuenta PGCP: 221 Infraestructuras y bienes destinados al uso general

Fecha de Alta: 23-nov-2010

Motivo: INTRODUCCIÓN DATOS INICIALES

Longitud: 174 metros

Ancho: 5 metros

Nos. Pares:

Nos. Impares:

Descripción: NACE EN EL CAMINO IBEAS ENTRE LAS FINCAS 05225 Y 00301 POL. 505. TOMA DIRECCIÓN SUROESTE. MUERE ENTRE LAS FINCAS 05235, 00298 Y 00299 POL. 505.

### Servicios Urbanos

Nombre	Descripción	Unidades	Conservación
--------	-------------	----------	--------------



## INVENTARIO DE BIENES

Nº de Ficha:  
078.01.1.2.0037

**AYUNTAMIENTO DE: CARDEÑUELA RIOPICO**  
**LOCALIDAD DE: CARDEÑUELA RIOPICO**

EPIGRAFE: 1 Inmuebles  
SUBEPIGRAFE: 2 Vías Rústicas

Denominación **CAMINO IBEAS (09009 Y 09003)**

Código Postal  
09192

Situación: SE ENCUENTRA AL SUROESTE DEL TÉRMINO MUNICIPAL (POLÍGONOS 505 Y 6)

### Datos Generales

Clasificación: 3 Dominio Público Uso Público

Cuenta PGCP: 221 Infraestructuras y bienes destinados al uso general

Fecha de Alta: 23-nov-2010

Motivo: INTRODUCCIÓN DATOS INICIALES

Longitud: 1.550 metros

Ancho: 20 metros

Nos. Pares:

Nos. Impares:

Descripción: NACE EN EL CASCO URBANO DE CARDEÑUELA RIOPICO ENTRE LAS FINCAS 05001 Y 05225 POL. 505. TOMA DIRECCIÓN SUR. MUERE EN EL TÉRMINO MUNICIPAL DE IBEAS DE JUARROS ENTRE LAS FINCAS 00615 POL. 7 Y 00174 POL. 6.

### Servicios Urbanos

Nombre	Descripción	Unidades	Conservación
--------	-------------	----------	--------------



## INVENTARIO DE BIENES

Nº de Ficha:  
078.01.1.2.0038

**AYUNTAMIENTO DE: CARDEÑUELA RIOPICO**  
**LOCALIDAD DE: CARDEÑUELA RIOPICO**

EPIGRAFE: 1 Inmuebles  
SUBEPIGRAFE: 2 Vías Rústicas

Denominación **SENDA MATA GRANDE (09006)**

Código Postal  
09192

Situación: SE ENCUENTRA AL SUROESTE DEL TÉRMINO MUNICIPAL (POLÍGONO 505)

### Datos Generales

Clasificación: 3 Dominio Público Uso Público

Cuenta PGCP: 221 Infraestructuras y bienes destinados al uso general

Fecha de Alta: 23-nov-2010

Motivo: INTRODUCCIÓN DATOS INICIALES

Longitud: 462 metros

Ancho: 5 metros

Nos. Pares:

Nos. Impares:

Descripción: NACE EN EL CAMINO IBEAS ENTRE LAS FINCAS 00283 Y 00284 POL. 505. TOMA DIRECCIÓN OESTE. MUERE EN LA CAÑADA (09008) JUNTO A LAS FINCAS 00277 Y 00290 POL. 505.

### Servicios Urbanos

Nombre	Descripción	Unidades	Conservación
--------	-------------	----------	--------------



## INVENTARIO DE BIENES

Nº de Ficha:  
078.01.1.2.0039

**AYUNTAMIENTO DE: CARDEÑUELA RIOPICO**  
**LOCALIDAD DE: CARDEÑUELA RIOPICO**

EPIGRAFE: 1 Inmuebles  
SUBEPIGRAFE: 2 Vías Rústicas

Denominación **SENDA ROBLE GORDO (09007)**

Código Postal  
09192

Situación: SE ENCUENTRA AL SUROESTE DEL TÉRMINO MUNICIPAL (POLÍGONO 505)

### Datos Generales

Clasificación: 3 Dominio Público Uso Público

Cuenta PGCP: 221 Infraestructuras y bienes destinados al uso general

Fecha de Alta: 23-nov-2010

Motivo: INTRODUCCIÓN DATOS INICIALES

Longitud: 418 metros

Ancho: 8 metros

Nos. Pares:

Nos. Impares:

Descripción: NACE EN EL CAMINO IBEAS ENTRE LAS FINCAS 00306 POL. 505 Y 00166 POL. 6. TOMA DIRECCIÓN ESTE. A LA ALTURA DE LA FINCA 00134 POL. 6 CAMBIA A DIRECCIÓN NORESTE. LOS ÚLTIMOS 21 METROS LOS RECORRE EN DIRECCIÓN ESTE. MUERE EN LA CAÑADA DE CARRONCEJO (09001) POL. 5 ENTRE LAS FINCAS 00314 POL. 505 Y 00140 POL. 6.

### Servicios Urbanos

Nombre	Descripción	Unidades	Conservación
--------	-------------	----------	--------------



## INVENTARIO DE BIENES

Nº de Ficha:  
078.01.1.2.0040

**AYUNTAMIENTO DE: CARDEÑUELA RIOPICO**  
**LOCALIDAD DE: CARDEÑUELA RIOPICO**

EPIGRAFE: 1 Inmuebles  
SUBEPIGRAFE: 2 Vías Rústicas

Denominación **SENDA VALDEREGU (09004)**

Código Postal  
09192

Situación: SE ENCUENTRA AL NOROESTE DEL TÉRMINO MUNICIPAL (POLÍGONO 501)

### Datos Generales

Clasificación: 3 Dominio Público Uso Público

Cuenta PGCP: 221 Infraestructuras y bienes destinados al uso general

Fecha de Alta: 24-nov-2010

Motivo: INTRODUCCIÓN DATOS INICIALES

Longitud: 140 metros

Ancho: 5 metros

Nos. Pares:

Nos. Impares:

Descripción: NACE EN EL CAMINO DE LOS CARROS ENTRE LA FINCA 00032 POL. 501 Y EL ARROYO PRADO VALDEREGU. TOMA DIRECCIÓN NOROESTE. MUERE EN EL TÉRMINO MUNICIPAL DE RUBENA JUNTO A LA FINCA 00033 POL. 501.

### Servicios Urbanos

Nombre	Descripción	Unidades	Conservación
--------	-------------	----------	--------------



## INVENTARIO DE BIENES

Nº de Ficha:  
078.01.1.2.0041

**AYUNTAMIENTO DE: CARDEÑUELA RIOPICO**  
**LOCALIDAD DE: CARDEÑUELA RIOPICO**

EPIGRAFE: 1 Inmuebles  
SUBEPIGRAFE: 2 Vías Rústicas

Denominación **CAMINO DE ORBANEJA RIOPICO A ATAPUERCA (09011)** Código Postal  
09192

Situación: SE ENCUENTRA AL NOROESTE DEL TÉRMINO MUNICIPAL (POLÍGONO 503)

### Datos Generales

Clasificación: 3 Dominio Público Uso Público

Cuenta PGCP: 221 Infraestructuras y bienes destinados al uso general

Fecha de Alta: 24-nov-2010

Motivo: INTRODUCCIÓN DATOS INICIALES

Longitud: 168 metros

Ancho: 4 metros

Nos. Pares:

Nos. Impares:

Descripción: NACE EN EL TÉRMINO MUNICIPAL DE ORBANEJA RIOPICO (ENTIDAD LOCAL MENOR QUINTANILLA RIOPICO) ENTRE LA FINCA 15158 Y EL DESCUENTO 09035 POL. 503. TOMA DIRECCIÓN NORESTE. MUERE EN EL CAMINO REAL DE BURGOS A OLMOS ENTRE LAS FINCAS 15158 Y 15154 POL. 503.

### Servicios Urbanos

Nombre	Descripción	Unidades	Conservación
--------	-------------	----------	--------------



## INVENTARIO DE BIENES

Nº de Ficha:  
078.01.1.2.0042

**AYUNTAMIENTO DE: CARDEÑUELA RIOPICO**  
**LOCALIDAD DE: CARDEÑUELA RIOPICO**

EPIGRAFE: 1 Inmuebles  
SUBEPIGRAFE: 2 Vías Rústicas

Denominación **CAMINO (09030)**

Código Postal  
09192

Situación: SE ENCUENTRA EN EL CENTRO DEL TÉRMINO MUNICIPAL (POLÍGONO 503)

### Datos Generales

Clasificación: 3 Dominio Público Uso Público

Cuenta PGCP: 221 Infraestructuras y bienes destinados al uso general

Fecha de Alta: 25-nov-2010

Motivo: INTRODUCCIÓN DATOS INICIALES

Longitud: 60 metros

Ancho: 4 metros

Nos. Pares:

Nos. Impares:

Descripción: NACE EN EL CAMINO DE CARDEÑUELA A ATAPUERCA I. TOMA DIRECCIÓN NORTE ENTRE LAS FINCAS 00230 Y 00226 POL. 503. MUERE EN LA FINCA 00229 POL. 503

### Servicios Urbanos

Nombre	Descripción	Unidades	Conservación
--------	-------------	----------	--------------





## INVENTARIO DE BIENES

Nº de Ficha:  
078.01.1.2.0043

**AYUNTAMIENTO DE: CARDEÑUELA RIOPICO**  
**LOCALIDAD DE: CARDEÑUELA RIOPICO**

EPIGRAFE: 1 Inmuebles  
SUBEPIGRAFE: 2 Vías Rústicas

Denominación **CAMINO (09031)**

Código Postal  
09192

Situación: SE ENCUENTRA EN EL CENTRO DEL TÉRMINO MUNICIPAL (POLÍGONO 503)

### Datos Generales

Clasificación: 3 Dominio Público Uso Público

Cuenta PGCP: 221 Infraestructuras y bienes destinados al uso general

Fecha de Alta: 25-nov-2010

Motivo: INTRODUCCIÓN DATOS INICIALES

Longitud: 50 metros

Ancho: 5 metros

Nos. Pares:

Nos. Impares:

Descripción: NACE EN EL CAMINO DE VILLALVAL A ZALDUENDA. TOMA DIRECCIÓN SUR ENTRE LAS FINCAS 00228 Y 00231 POL. 503. MUERE EN LA FINCA 00229 POL. 503.

### Servicios Urbanos

Nombre	Descripción	Unidades	Conservación
--------	-------------	----------	--------------



## INVENTARIO DE BIENES

Nº de Ficha:  
078.01.1.2.0044

**AYUNTAMIENTO DE: CARDEÑUELA RIOPICO**  
**LOCALIDAD DE: CARDEÑUELA RIOPICO**

EPIGRAFE: 1 Inmuebles  
SUBEPIGRAFE: 2 Vías Rústicas

Denominación **CAMINO (09007)**

Código Postal  
09192

Situación: SE ENCUENTRA AL OESTE DEL TÉRMINO MUNICIPAL (POLÍGONO 8)

### Datos Generales

Clasificación: 1 Patrimonial

Cuenta PGCP: 221 Infraestructuras y bienes destinados al uso general

Fecha de Alta: 25-nov-2010

Motivo: INTRODUCCIÓN DATOS INICIALES

Longitud: 140 metros

Ancho: 5 metros

Nos. Pares:

Nos. Impares:

Descripción: NACE EN EL CAMINO DE CARDEÑUELA A ATAPUERCA II ENTRE LAS FINCAS 55116 Y 25116 POL. 8. TOMA DIRECCIÓN NORTE. MUERE EN EL CASCO URBANO DE CARDEÑUELA RIOPICO ENTRE LAS FINCAS 00109 Y 15116 POL. 8.

### Servicios Urbanos

Nombre	Descripción	Unidades	Conservación
--------	-------------	----------	--------------



## INVENTARIO DE BIENES

Nº de Ficha:  
078.01.1.2.0045

**AYUNTAMIENTO DE: CARDEÑUELA RIOPICO**  
**LOCALIDAD DE: CARDEÑUELA RIOPICO**

EPIGRAFE: 1 Inmuebles  
SUBEPIGRAFE: 2 Vías Rústicas

Denominación **CAMINO (09027)**

Código Postal

09192

Situación: SE ENCUENTRA EN EL CENTRO-OESTE DEL TÉRMINO MUNICIPAL (POLÍGONO 503)

### Datos Generales

Clasificación: 3 Dominio Público Uso Público

Cuenta PGCP: 221 Infraestructuras y bienes destinados al uso general

Fecha de Alta: 26-nov-2010

Motivo: INTRODUCCIÓN DATOS INICIALES

Longitud: 438 metros

Ancho: 5 metros

Nos. Pares:

Nos. Impares:

Descripción: NACE EN EL CAMINO DE CARDEÑUELA A ATAPUERCA I ENTRE LAS FINCAS 00205 Y 00207 POL. 503. TOMA DIRECCIÓN SURESTE. A LOS 153 M. CAMBIA A DIRECCIÓN SUROESTE. A LOS 61 M. DEL FINAL SE ABRE UN RAMAL EN DIRECCIÓN SURESTE DE 55 M. MUERE ENTRE LAS FINCAS 00199, 00200 Y 00201 POL. 503.

### Servicios Urbanos

Nombre	Descripción	Unidades	Conservación
--------	-------------	----------	--------------



## INVENTARIO DE BIENES

Nº de Ficha:  
078.01.1.2.0046

**AYUNTAMIENTO DE: CARDEÑUELA RIOPICO**  
**LOCALIDAD DE: CARDEÑUELA RIOPICO**

EPIGRAFE: 1 Inmuebles  
SUBEPIGRAFE: 2 Vías Rústicas

Denominación **CAMINO (09009)**

Código Postal  
09192

Situación: SE ENCUENTRA AL CENTRO NORTE DEL TÉRMINO MUNICIPAL (POLÍGONO 502)

### Datos Generales

Clasificación: 3 Dominio Público Uso Público

Cuenta PGCP: 221 Infraestructuras y bienes destinados al uso general

Fecha de Alta: 29-nov-2010

Motivo: INTRODUCCIÓN DATOS INICIALES

Longitud: 33 metros

Ancho: 5 metros

Nos. Pares:

Nos. Impares:

Descripción: NACE EN EL CAMINO CASTILLO. TOMA DIRECCIÓN NOROESTE ENTRE EL ARROYO CASTILLO Y LAS FINCAS 00111 Y 00109 POL. 502. MUERE EN LA FINCA 00110 POL. 502.

### Servicios Urbanos

Nombre	Descripción	Unidades	Conservación
--------	-------------	----------	--------------



## INVENTARIO DE BIENES

Nº de Ficha:  
078.01.1.2.0047

**AYUNTAMIENTO DE: CARDEÑUELA RIOPICO**  
**LOCALIDAD DE: CARDEÑUELA RIOPICO**

EPIGRAFE: 1 Inmuebles  
SUBEPIGRAFE: 2 Vías Rústicas

Denominación **FERROCARRIL MINERO (09010, 09033, 09009, 09002 y 09001)**

Código Postal  
09192

Situación: SE ENCUENTRA AL SUR DEL TÉRMINO MUNICIPAL (POLÍGONOS 505, 503, 8, 5 y 4)

### Datos Generales

Clasificación: 3 Dominio Público Uso Público

Cuenta PGCP: 221 Infraestructuras y bienes destinados al uso general

Fecha de Alta: 09-dic-2010

Motivo: INTRODUCCIÓN DATOS INICIALES

Longitud: 3.210 metros

Ancho: 23 metros

Nos. Pares:

Nos. Impares:

Descripción: NACE EN EL TÉRMINO MUNICIPAL DE ORBANEJA RIOPICO (ENTIDAD LOCAL MENOR DE QUINTANILLA RIOPICO) JUNTO A LA CARRETERA DE CARDEÑUELA A VILLALVAL POL. 505. LOS PRIMEROS 917 M. LOS RECORRE EN DIRECCIÓN NORESTE DURANTE 917 M. Y SEGUIDAMENTE CONTINUA EN DIRECCIÓN SURESTE. LOS ÚLTIMOS 629 M. LOS RECORRE EN DIRECCIÓN NORESTE. MUERE ENTRE LAS FINCAS 07001 POL. 4 Y 07012 POL. 3 Y EN EL TÉRMINO MUNICIPAL DE ATAPUERCA.

### Servicios Urbanos

Nombre	Descripción	Unidades	Conservación
--------	-------------	----------	--------------



## INVENTARIO DE BIENES

Nº de Ficha:

078.01.1.3.1

**AYUNTAMIENTO DE: CARDEÑUELA RIOPICO**  
**LOCALIDAD DE: CARDEÑUELA RIOPICO**

EPIGRAFE: 1 Inmuebles  
SUBEPIGRAFE: 3 Parques y Jardines

Denominación **PARQUE CARDEÑUELA**

Código Postal

09192

Situación: CALLE HUERTOS 13

### Datos Generales

**Clasificación:** 3 Dominio Público Uso Público

**Cuenta PGCP:** 221 Infraestructuras y bienes destinados al uso general

**Fecha de Alta:** 20-feb-2012

**Motivo:** INTRODUCCIÓN DATOS INICIALES

**Longitud:** 21 metros

**Ancho:** 11 metros

**Nos. Pares:**

**Nos. Impares:**

**Descripción:** PARQUE CON UN COLUMPIO, UN BALANCÍN, UN TOBOGÁN, UNA MESA CON BANCOS INTEGRADOS, FUENTE, ...

### Servicios Urbanos

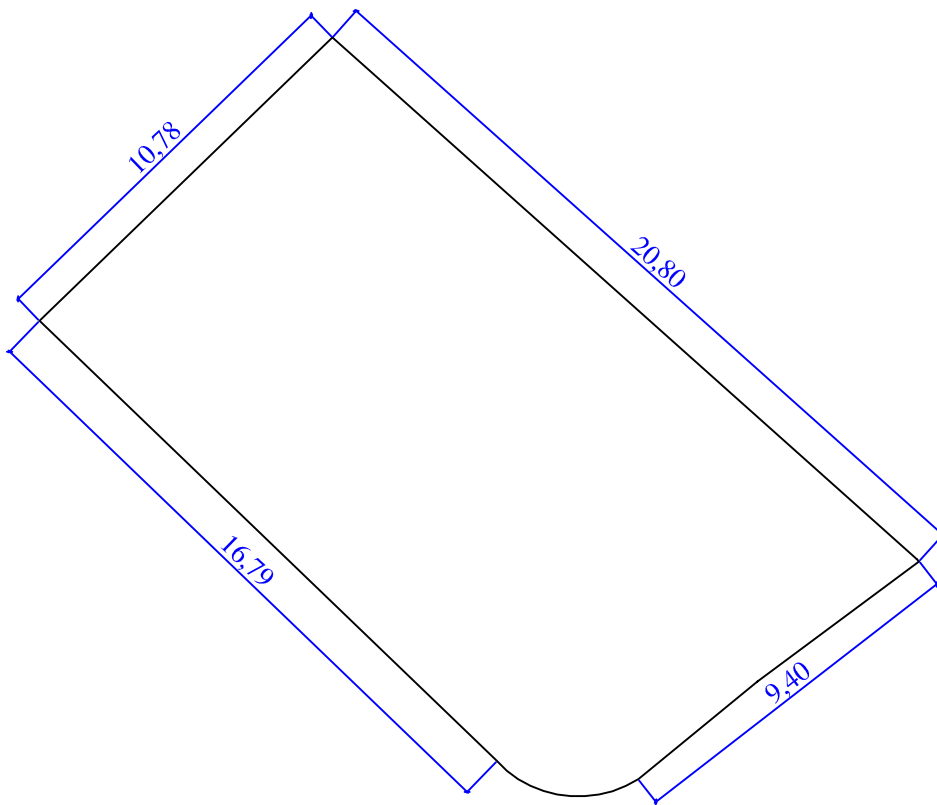
Nombre	Descripción	Unidades	Conservación
--------	-------------	----------	--------------



INVENTARIO DE BIENES Número: 078.01.1.3.0002  
AYUNTAMIENTO DE: **CARDEÑUELA RIOPICO**  
LOCALIDAD DE: **CARDEÑUELA RIOPICO**

EPÍGRAFE: **1 Inmuebles**  
SUBEPÍGRAFE: **3 Parques y Jardines**  
DENOMINACIÓN: **PARQUE CARDEÑUELA**  
SITUACIÓN: **CALLE HUERTOS 13**

ESCALA: 1/200





## INVENTARIO DE BIENES

**AYUNTAMIENTO DE:** CARDEÑUELA RIOPICO  
**LOCALIDAD:** CARDEÑUELA RIOPICO  
EPIGRAFE: 1 Inmuebles  
SUBEPIGRAFE: 3 Parques y Jardines

**Nº de Ficha:**  
078.01.1.3.1

---

**Denominación:** PARQUE CARDEÑUELA

**Situación:** CALLE HUERTOS 13

**Código Postal:** 09192

---







# INVENTARIO DE BIENES

Nº de Ficha:  
078.01.1.4.0001

## AYUNTAMIENTO DE: CARDEÑUELA RIOPICO LOCALIDAD DE: CARDEÑUELA RIOPICO

EPIGRAFE: 1 Inmuebles  
SUBEPIGRAFE: 4 Solares

Denominación: SOLAR 2 (ANTIGUA FRAGUA)

Ref Catastral:

Situación: CALLE PARALELA REAL 7

3999304VM5839N0001IS

### Datos Generales

Clasificación: Patrimonial

Uso: SOLAR

Cuenta PGCP: 2000 Solares sin edificar

Destino: Suelo sin edificar

Fecha de Alta: 14-dic-2010

Motivo: INTRODUCCIÓN DATOS INICIALES

Sup. Solar 66 m2

Sup.Construida: 0 m2

### Linderos

Frente: CALLE PARALELA REAL

Fondo: RÍO

Derecha: CALLE PARALELA REAL

Izquierda: FINCA 03 DE LA MANZANA 39993

Descripción:

### Características Físicas

Planta	Destino	Superficie m	Antigüedad	Conservación	Comentarios
--------	---------	--------------	------------	--------------	-------------

### Datos Adquisición

Fecha Transmitednte Importe: 0,00 €

Título Adquisición: Forma:

Notas

### Datos Registrales

Registro	Tomo	Libro	Folio	Finca	Inscripción
PROPIEDAD BURGOS Nº 2	3.632	21	1	4.557	Primera

Fecha de Baja	Valor del Suelo	Valor construcción	Valor total
	7.260,00 €	0,00 €	7.260,00 €

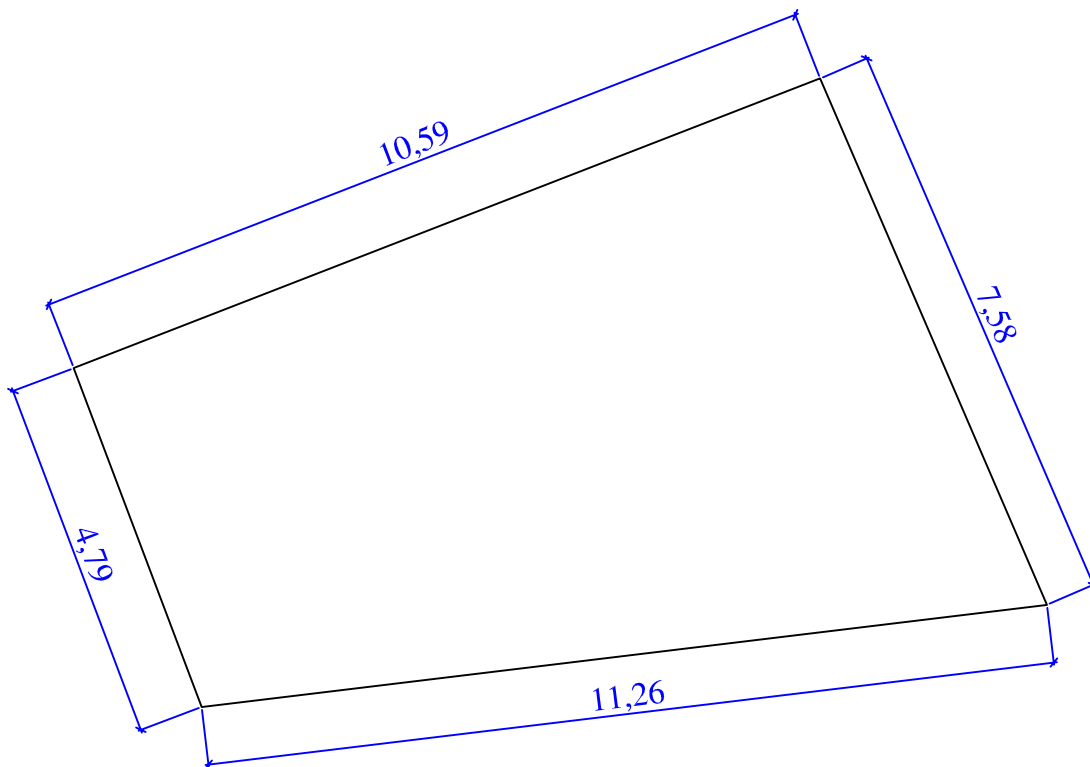
Observaciones



INVENTARIO DE BIENES Número: 078.01.1.4.0001  
AYUNTAMIENTO DE: **CARDEÑUELA RIOPICO**  
LOCALIDAD DE: **CARDEÑUELA RIOPICO**

EPÍGRAFE: **1 Inmuebles**  
SUBEPÍGRAFE: **4 Solares**  
DENOMINACIÓN: **SOLAR 2 (ANTIGUA FRAGUA)**  
SITUACIÓN: **CALLE PARALELA REAL 7**

ESCALA: 1/100





## INVENTARIO DE BIENES

**AYUNTAMIENTO DE:** CARDEÑUELA RIOPICO  
**LOCALIDAD:** CARDEÑUELA RIOPICO  
EPIGRAFE: 1 Inmuebles  
SUBEPIGRAFE: 4 Solares

**Nº de Ficha:**  
078.01.1.4.0001

**Denominación:** SOLAR 2 (ANTIGUA FRAGUA)

**Ref Catastral:**  
3999304VM5839N0001S

**Situación:** CALLE PARALELA REAL 7





# INVENTARIO DE BIENES

Nº de Ficha:  
078.01.1.4.0002

## AYUNTAMIENTO DE: CARDEÑUELA RIOPICO LOCALIDAD DE: CARDEÑUELA RIOPICO

EPIGRAFE: 1 Inmuebles  
SUBEPIGRAFE: 4 Solares

Denominación: SOLAR 3

Situación: CALLE HUERTOS 13

Ref Catastral:

3999506VM5839N0001AS

### Datos Generales

Clasificación: Patrimonial

Uso: SOLAR

Cuenta PGCP: 2000 Solares sin edificar

Destino: Suelo sin edificar

Fecha de Alta: 14-dic-2010

Motivo: INTRODUCCIÓN DATOS INICIALES

Sup. Solar 223 m2

Sup.Construida: 0 m2

### Linderos

Frente: CALLE HUERTOS

Fondo: RÍO

Derecha: FINCA 05 DE LA MANZANA 39995

Izquierda: CALLE BARRIO NORTE

Descripción:

SOLAR QUE HACE LAS FUNCIONES DE PARQUE CON UN COLUMPIO, UN BALANCÍN, UN TOBOGÁN, UNA MESA CON BANCOS INTEGRADOS, FUENTE ...

### Características Físicas

Planta	Destino	Superficie m	Antigüedad	Conservación	Comentarios
--------	---------	--------------	------------	--------------	-------------

### Datos Adquisición

Fecha Transmitednte Importe:

Título Adquisición: Forma:

Notas

### Datos Registrales

Registro	Tomo	Libro	Folio	Finca	Inscripción
PROPIEDAD BURGOS Nº 2	3.632	21	17	4.573	Primera

Fecha de Baja 20/02/2012 0:00:00

Valor del Suelo

20.070,00 €

Valor construcción

0,00 €

Valor total

20.070,00 €

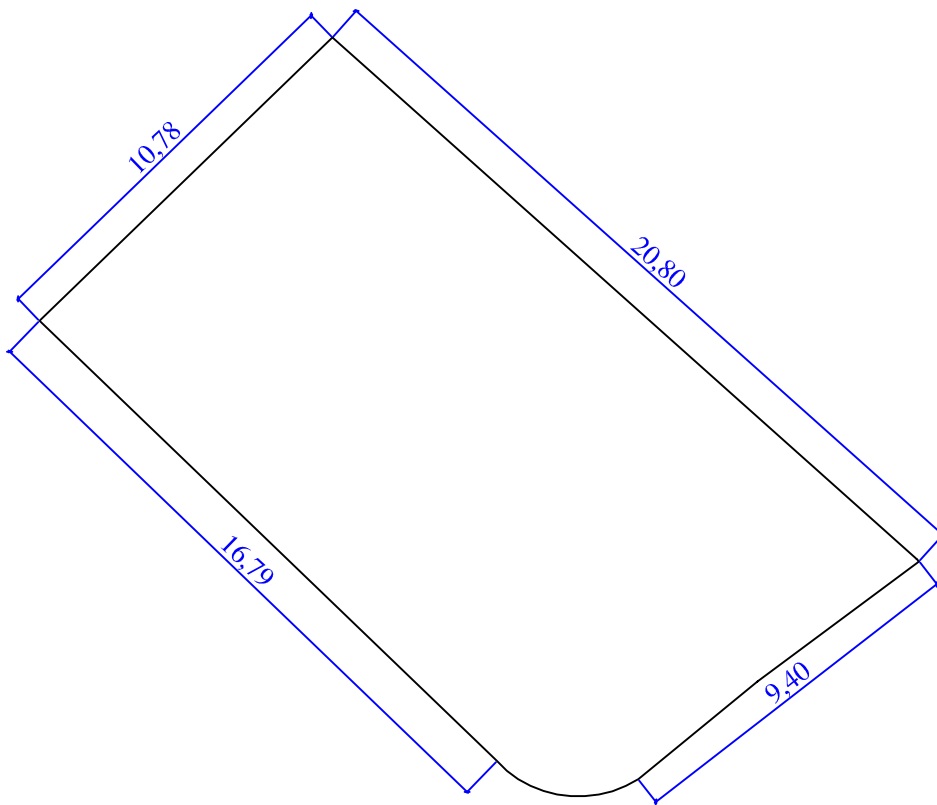
Observaciones



INVENTARIO DE BIENES Número: 078.01.1.4.0002  
AYUNTAMIENTO DE: **CARDEÑUELA RIOPICO**  
LOCALIDAD DE: **CARDEÑUELA RIOPICO**

EPÍGRAFE: **1 Inmuebles**  
SUBEPÍGRAFE: **4 Solares**  
DENOMINACIÓN: **SOLAR 3**  
SITUACIÓN: **CALLE HUERTOS 13**

ESCALA: 1/200





## INVENTARIO DE BIENES

**AYUNTAMIENTO DE:** CARDEÑUELA RIOPICO  
**LOCALIDAD:** CARDEÑUELA RIOPICO  
EPIGRAFE: 1 Inmuebles  
SUBEPIGRAFE: 4 Solares

**Nº de Ficha:**  
078.01.1.4.0002

**Denominación:** SOLAR 3

**Ref Catastral:**  
3999506VM5839N0001AS

**Situación:** CALLE HUERTOS 13





# INVENTARIO DE BIENES

Nº de Ficha:  
078.01.1.4.0003

## AYUNTAMIENTO DE: CARDEÑUELA RIOPICO LOCALIDAD DE: CARDEÑUELA RIOPICO

EPIGRAFE: 1 Inmuebles  
SUBEPIGRAFE: 4 Solares

Denominación: SOLAR 6

Ref Catastral:

Situación: CALLE SANTA EULALIA DE MÉRIDA

### Datos Generales

Clasificación: Patrimonial

Uso: SOLAR

Cuenta PGCP: 2000 Solares sin edificar

Destino: Suelo sin edificar

Fecha de Alta: 14-dic-2010

Motivo: INTRODUCCIÓN DATOS INICIALES

Sup. Solar 421 m2

Sup.Construida: 0 m2

### Linderos

Frente: CALLE SANTA EULALIA DE MÉRIDA

Fondo: DELIMITACIÓN CASCO URBANO

Derecha: CALLE SANTA EULALIA DE MÉRIDA

Izquierda: CALLE IGLESIA

Descripción: SOLAR EN LADERA

### Características Físicas

Planta	Destino	Superficie m	Antigüedad	Conservación	Comentarios
--------	---------	--------------	------------	--------------	-------------

### Datos Adquisición

Fecha Transmitednte

Importe: 0,00 €

Título Adquisición:

Forma:

Notas

### Datos Registrales

Registro	Tomo	Libro	Folio	Finca	Inscripción
PROPIEDAD BURGOS Nº 2	3.632	21	7	4.563	Primera

Fecha de Baja

Valor del Suelo

Valor construcción

Valor total

10.525,00 €

0,00 €

10.525,00 €

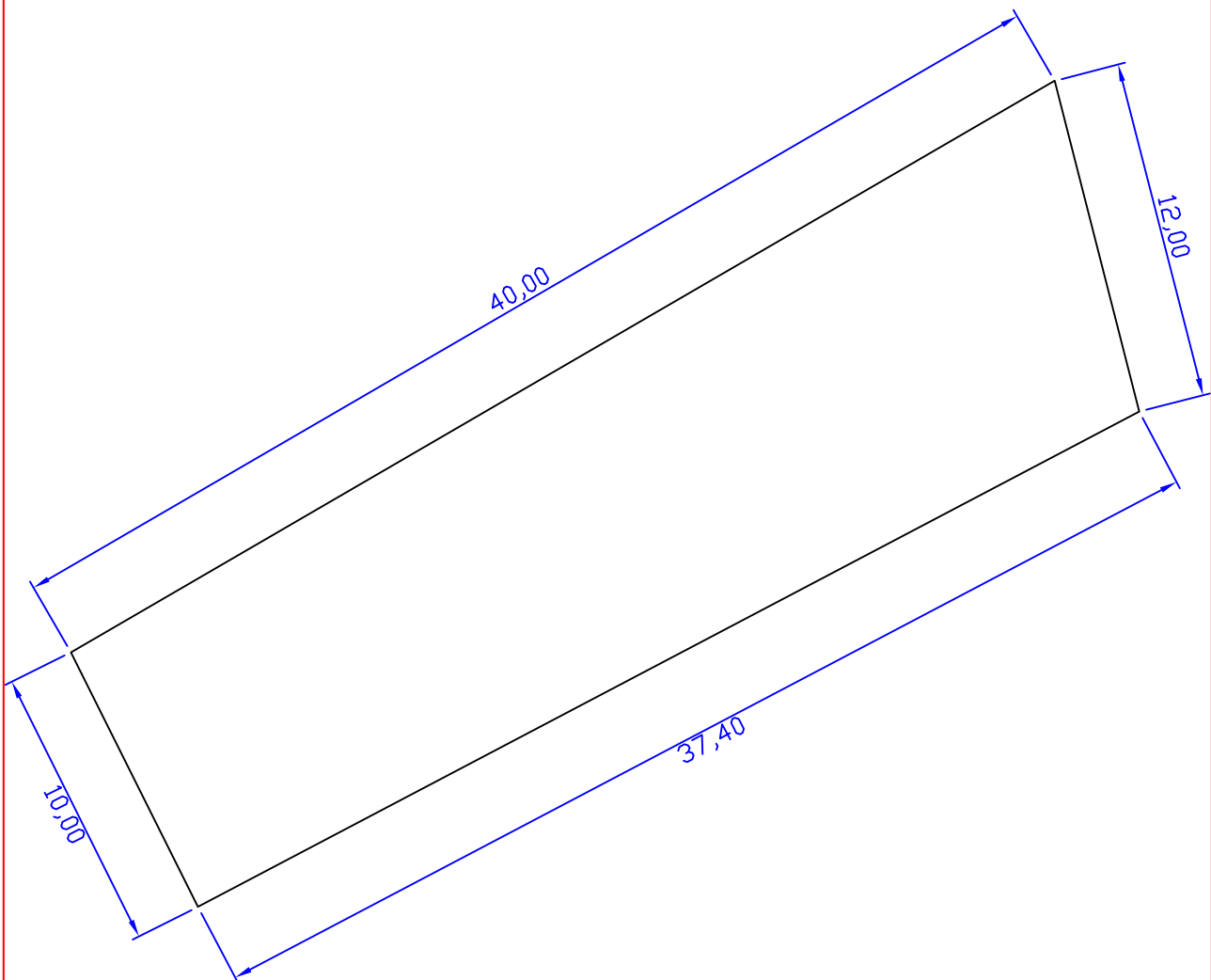
Observaciones



INVENTARIO DE BIENES Número: 078.01.1.4.0003  
AYUNTAMIENTO DE: **CARDEÑUELA RIOPICO**  
LOCALIDAD DE: **CARDEÑUELA RIOPICO**

EPÍGRAFE: **1 Inmuebles**  
SUBEPÍGRAFE: **4 Solares**  
DENOMINACIÓN: **SOLAR 6**  
SITUACIÓN: **CALLE SANTA EULALIA DE MÉRIDA**

ESCALA: 1/250







## INVENTARIO DE BIENES

**AYUNTAMIENTO DE:** CARDEÑUELA RIOPICO  
**LOCALIDAD:** CARDEÑUELA RIOPICO  
EPIGRAFE: 1 Inmuebles  
SUBEPIGRAFE: 4 Solares

**Nº de Ficha:**  
078.01.1.4.0003

**Denominación:** SOLAR 6

**Ref Catastral:**

**Situación:** CALLE SANTA EULALIA DE MÉRIDA





# INVENTARIO DE BIENES

Nº de Ficha:  
078.01.1.4.0004

## AYUNTAMIENTO DE: CARDEÑUELA RIOPICO LOCALIDAD DE: CARDEÑUELA RIOPICO

EPIGRAFE: 1 Inmuebles  
SUBEPIGRAFE: 4 Solares

Denominación: SOLAR 7

Situación: CALLE REAL 2 D

Ref Catastral:

3900901VM5930S0001DP

### Datos Generales

Clasificación: Patrimonial

Uso: SOLAR

Cuenta PGCP: 2000 Solares sin edificar

Destino: Suelo sin edificar

Fecha de Alta: 15-dic-2010

Motivo: INTRODUCCIÓN DATOS INICIALES

Sup. Solar 64 m2

Sup.Construida: 0 m2

### Linderos

Frente: CALLE SANTA EULALIA DE MÉRIDA

Fondo: FINCAS 02 Y 03 DE LA MANZANA 39009

Derecha: FINCA 03 DE LA MANZANA 39009

Izquierda: CARRETERA VILLALVAL

Descripción:

### Características Físicas

Planta	Destino	Superficie m	Antigüedad	Conservación	Comentarios
--------	---------	--------------	------------	--------------	-------------

### Datos Adquisición

Fecha Transmitente

Importe: 0,00 €

Título Adquisición:

Forma:

Notas

### Datos Registrales

Registro	Tomo	Libro	Folio	Finca	Inscripción
PROPIEDAD DE BURGOS Nº 2	3.632	21	9	4.565	Primera

Fecha de Baja

Valor del Suelo

Valor construcción

Valor total

7.040,00 €

0,00 €

7.040,00 €

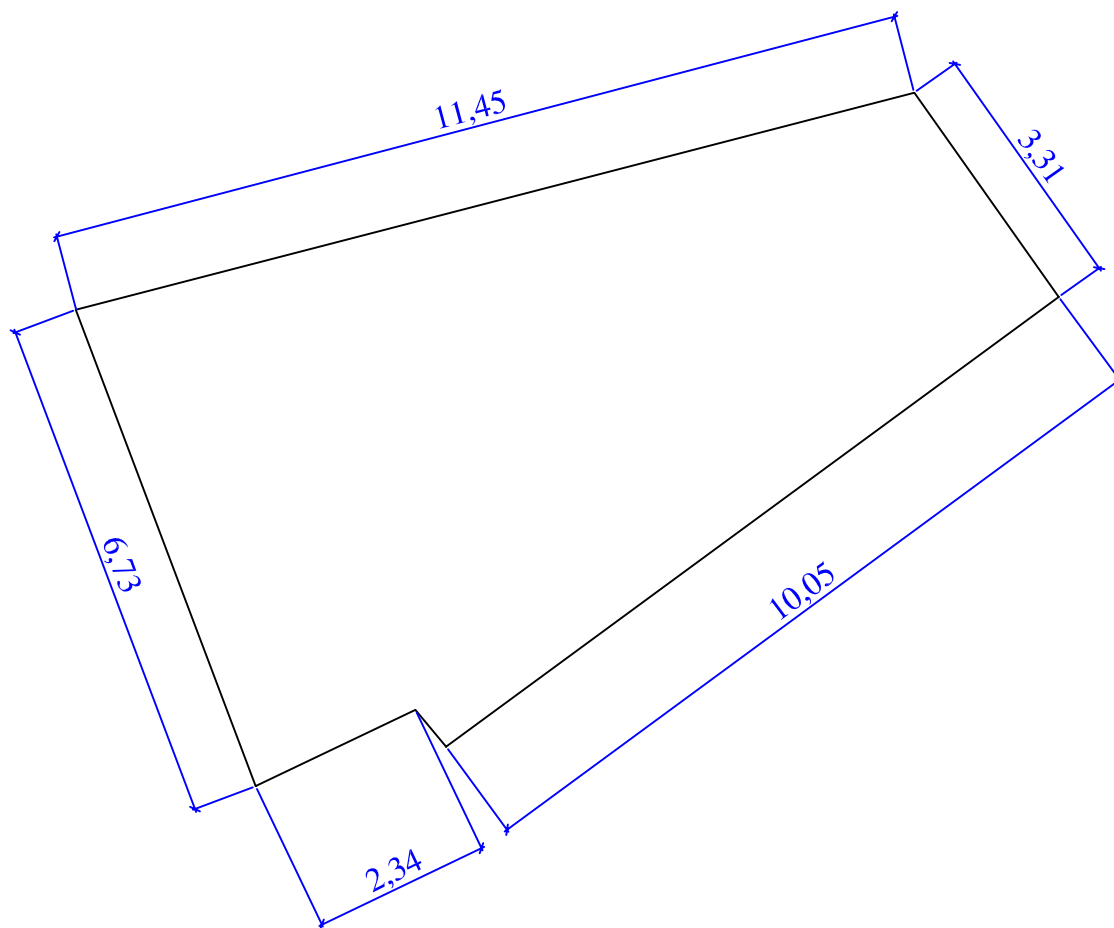
Observaciones



INVENTARIO DE BIENES Número: 078.01.1.4.0004  
AYUNTAMIENTO DE: **CARDEÑUELA RIOPICO**  
LOCALIDAD DE: **CARDEÑUELA RIOPICO**

EPÍGRAFE: **1 Inmuebles**  
SUBEPÍGRAFE: **4 Solares**  
DENOMINACIÓN: **SOLAR 7**  
SITUACIÓN: **CALLE REAL 2 D**

ESCALA: 1/100





## INVENTARIO DE BIENES

**AYUNTAMIENTO DE:** CARDEÑUELA RIOPICO  
**LOCALIDAD:** CARDEÑUELA RIOPICO  
EPIGRAFE: 1 Inmuebles  
SUBEPIGRAFE: 4 Solares

**Nº de Ficha:**  
078.01.1.4.0004

**Denominación:** SOLAR 7

**Ref Catastral:**  
3900901VM5930S0001DP

**Situación:** CALLE REAL 2 D





# INVENTARIO DE BIENES

Nº de Ficha:  
078.01.1.4.0005

## AYUNTAMIENTO DE: CARDEÑUELA RIOPICO LOCALIDAD DE: CARDEÑUELA RIOPICO

EPIGRAFE: 1 Inmuebles  
SUBEPIGRAFE: 4 Solares

Denominación: **SOBRANTE 1**

Ref Catastral:

Situación: **CALLE CAMINO QUINTANILLA**

### Datos Generales

Clasificación: **Patrimonial**

Uso: **SOLAR**

Cuenta PGCP: 2000 Solares sin edificar

Destino: Suelo sin edificar

Fecha de Alta: 15-dic-2010

Motivo: INTRODUCCIÓN DATOS INICIALES

Sup. Solar 50 m2

Sup.Construida: 0 m2

### Linderos

Frente: CALLE CAMINO QUINTANILLA

Fondo: DELIMITACIÓN CASCO URBANO

Derecha: DELIMITACIÓN CASCO URBANO

Izquierda: FINCA 01 DE LA MANZANA 40992

Descripción:

### Características Físicas

Planta	Destino	Superficie m	Antigüedad	Conservación	Comentarios
--------	---------	--------------	------------	--------------	-------------

### Datos Adquisición

Fecha Transmitente

Importe: 0,00 €

Título Adquisición:

Forma:

Notas

### Datos Registrales

Registro	Tomo	Libro	Folio	Finca	Inscripción
----------	------	-------	-------	-------	-------------

Fecha de Baja

Valor del Suelo

Valor construcción

Valor total

2.250,00 €

0,00 €

2.250,00 €

**Observaciones**

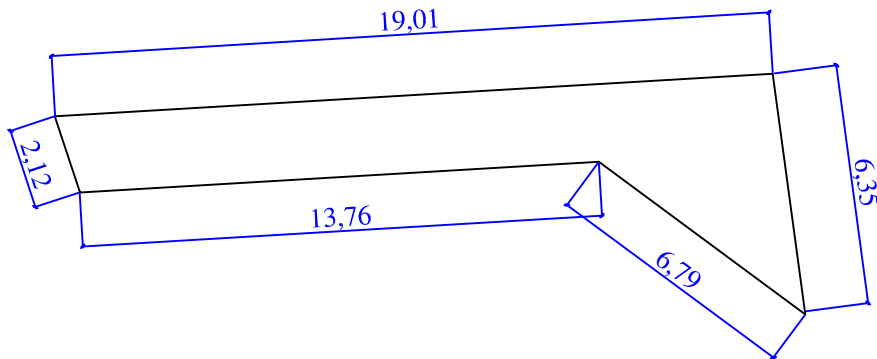
LAS MEDIDAS SE AJUSTARÁN A LA MEDICIÓN IN SITU.



INVENTARIO DE BIENES Número: 078.01.1.4.0005  
AYUNTAMIENTO DE: **CARDEÑUELA RIOPICO**  
LOCALIDAD DE: **CARDEÑUELA RIOPICO**

EPÍGRAFE: **1 Inmuebles**  
SUBEPÍGRAFE: **4 Solares**  
DENOMINACIÓN: **SOBRANTE 1**  
SITUACIÓN: **CALLE CAMINO QUINTANILLA**

ESCALA: 1/200





## INVENTARIO DE BIENES

**AYUNTAMIENTO DE:** CARDEÑUELA RIOPICO  
**LOCALIDAD:** CARDEÑUELA RIOPICO  
EPIGRAFE: 1 Inmuebles  
SUBEPIGRAFE: 4 Solares

**Nº de Ficha:**  
078.01.1.4.0005

---

**Denominación:** SOBRANTE 1

**Ref Catastral:**

**Situación:** CALLE CAMINO QUINTANILLA

---





# INVENTARIO DE BIENES

Nº de Ficha:  
078.01.1.4.6

## AYUNTAMIENTO DE: CARDEÑUELA RIOPICO LOCALIDAD DE: CARDEÑUELA RIOPICO

EPIGRAFE: 1 Inmuebles  
SUBEPIGRAFE: 4 Solares

Denominación: **SOBRANTE 2**

Ref Catastral:

Situación: **CALLE CAMINO QUINTANILLA**

### Datos Generales

Clasificación: **Patrimonial**

Uso: **SOLAR**

Cuenta PGCP: 2000 Solares sin edificar

Destino: Suelo sin edificar

Fecha de Alta: 20-feb-2012

Motivo: INTRODUCCIÓN DATOS INICIALES

Sup. Solar 30 m2

Sup.Construida: 0 m2

### Linderos

Frente: CALLE CAMINO QUINTANILLA

Fondo: FINCA 05226 POLÍGONO 505

Derecha: FINCA 01 DE LA MANZANA 40996

Izquierda: FINCA 05225 POLÍGONO 505

Descripción:

### Características Físicas

Planta	Destino	Superficie m	Antigüedad	Conservación	Comentarios
--------	---------	--------------	------------	--------------	-------------

### Datos Adquisición

Fecha Transmitente Importe: 0,00 €

Título Adquisición: Forma:

Notas

### Datos Registrales

Registro	Tomo	Libro	Folio	Finca	Inscripción
----------	------	-------	-------	-------	-------------

Fecha de Baja	Valor del Suelo	Valor construcción	Valor total
	1.350,00 €	0,00 €	1.350,00 €

#### Observaciones

LAS MEDIDAS SE AJUSTARÁN A LA MEDICIÓN IN SITU.

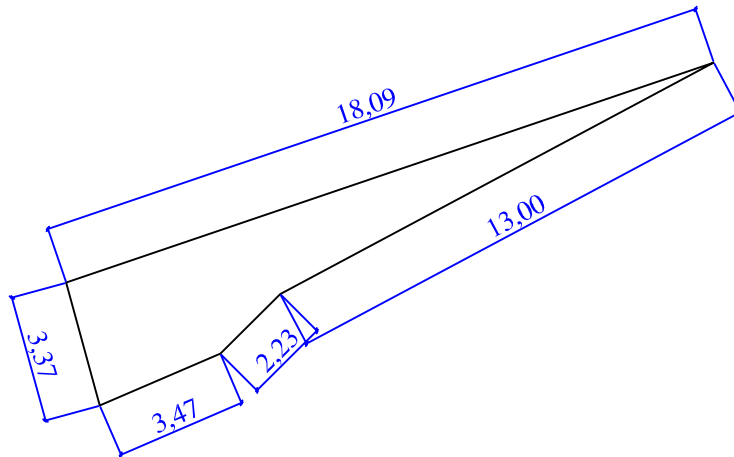




INVENTARIO DE BIENES Número: 078.01.1.4.0006  
AYUNTAMIENTO DE: **CARDEÑUELA RIOPICO**  
LOCALIDAD DE: **CARDEÑUELA RIOPICO**

EPÍGRAFE: **1 Inmuebles**  
SUBEPÍGRAFE: **4 Solares**  
DENOMINACIÓN: **SOBRANTE 2**  
SITUACIÓN: **CALLE CAMINO QUINTANILLA**

ESCALA: 1/200





# INVENTARIO DE BIENES

Nº de Ficha:  
078.01.1.4.7

## AYUNTAMIENTO DE: CARDEÑUELA RIOPICO LOCALIDAD DE: CARDEÑUELA RIOPICO

EPIGRAFE: 1 Inmuebles  
SUBEPIGRAFE: 4 Solares

Denominación: **SOBRANTE 3**

Ref Catastral:

Situación: **CALLE CAMINO QUINTANILLA**

### Datos Generales

Clasificación: **Patrimonial**

Uso: **SOLAR**

Cuenta PGCP: 2000 Solares sin edificar

Destino: Suelo sin edificar

Fecha de Alta: 20-feb-2012

Motivo: INTRODUCCIÓN DATOS INICIALES

Sup. Solar 133 m2

Sup.Construida: 0 m2

### Linderos

Frente: CALLE CAMINO QUINTANILLA

Fondo: FINCAS 05233 Y 05234 POLÍGONO 505

Derecha: FINCA 01 DE LA MANZANA 39997

Izquierda: SOBRANTE 1

Descripción:

### Características Físicas

Planta	Destino	Superficie m	Antigüedad	Conservación	Comentarios
--------	---------	--------------	------------	--------------	-------------

### Datos Adquisición

Fecha Transmitente

Importe: 0,00 €

Título Adquisición:

Forma:

Notas

### Datos Registrales

Registro	Tomo	Libro	Folio	Finca	Inscripción
----------	------	-------	-------	-------	-------------

Fecha de Baja

Valor del Suelo

Valor construcción

Valor total

5.985,00 €

0,00 €

5.985,00 €

**Observaciones**

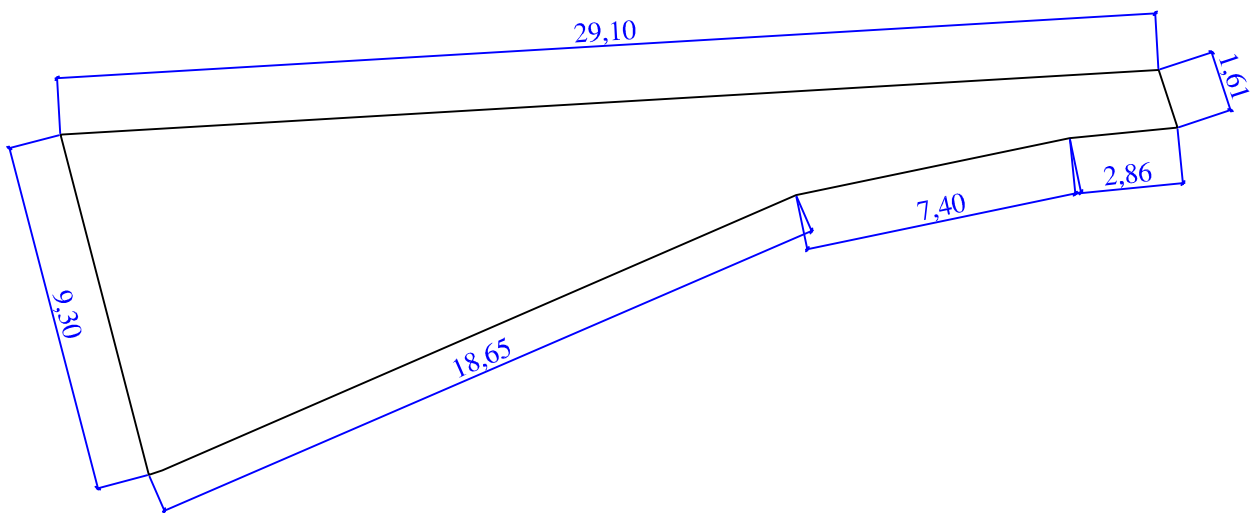
LAS MEDIDAS SE AJUSTARÁN A LA MEDICIÓN IN SITU.



INVENTARIO DE BIENES Número: 078.01.1.4.0007  
AYUNTAMIENTO DE: **CARDEÑUELA RIOPICO**  
LOCALIDAD DE: **CARDEÑUELA RIOPICO**

EPÍGRAFE: **1 Inmuebles**  
SUBEPÍGRAFE: **4 Solares**  
DENOMINACIÓN: **SOBRANTE 3**  
SITUACIÓN: **CALLE CAMINO QUINTANILLA**

ESCALA: 1/200





# INVENTARIO DE BIENES

Nº de Ficha:  
078.01.1.4.8

**AYUNTAMIENTO DE: CARDEÑUELA RIOPICO**  
**LOCALIDAD DE: CARDEÑUELA RIOPICO**

EPIGRAFE: 1 Inmuebles  
SUBEPIGRAFE: 4 Solares

Denominación: **SOBRANTE 4**

Ref Catastral:

Situación: **CALLE CAMINO QUINTANILLA**

## Datos Generales

Clasificación: **Patrimonial**

Uso: **SOLAR**

Cuenta PGCP: 2000 Solares sin edificar

Destino: Suelo sin edificar

Fecha de Alta: 20-feb-2012

Motivo: INTRODUCCIÓN DATOS INICIALES

Sup. Solar 303 m2

Sup.Construida: 0 m2

## Linderos

Frente: CALLE CAMINO QUINTANILLA

Fondo: FINCAS 05240, 05241, 05242, 05243, 05244 Y 05245 POLÍGONO 505

Derecha: CAMINO

Izquierda: FINCA 01 DE LA MANZANA 39997

Descripción:

## Características Físicas

Planta	Destino	Superficie m	Antigüedad	Conservación	Comentarios
--------	---------	--------------	------------	--------------	-------------

## Datos Adquisición

Fecha Transmitednte

Importe: 0,00 €

Título Adquisición:

Forma:

Notas

## Datos Registrales

Registro	Tomo	Libro	Folio	Finca	Inscripción
----------	------	-------	-------	-------	-------------

Fecha de Baja

Valor del Suelo

Valor construcción

Valor total

13.635,00 €

0,00 €

13.635,00 €

**Observaciones**

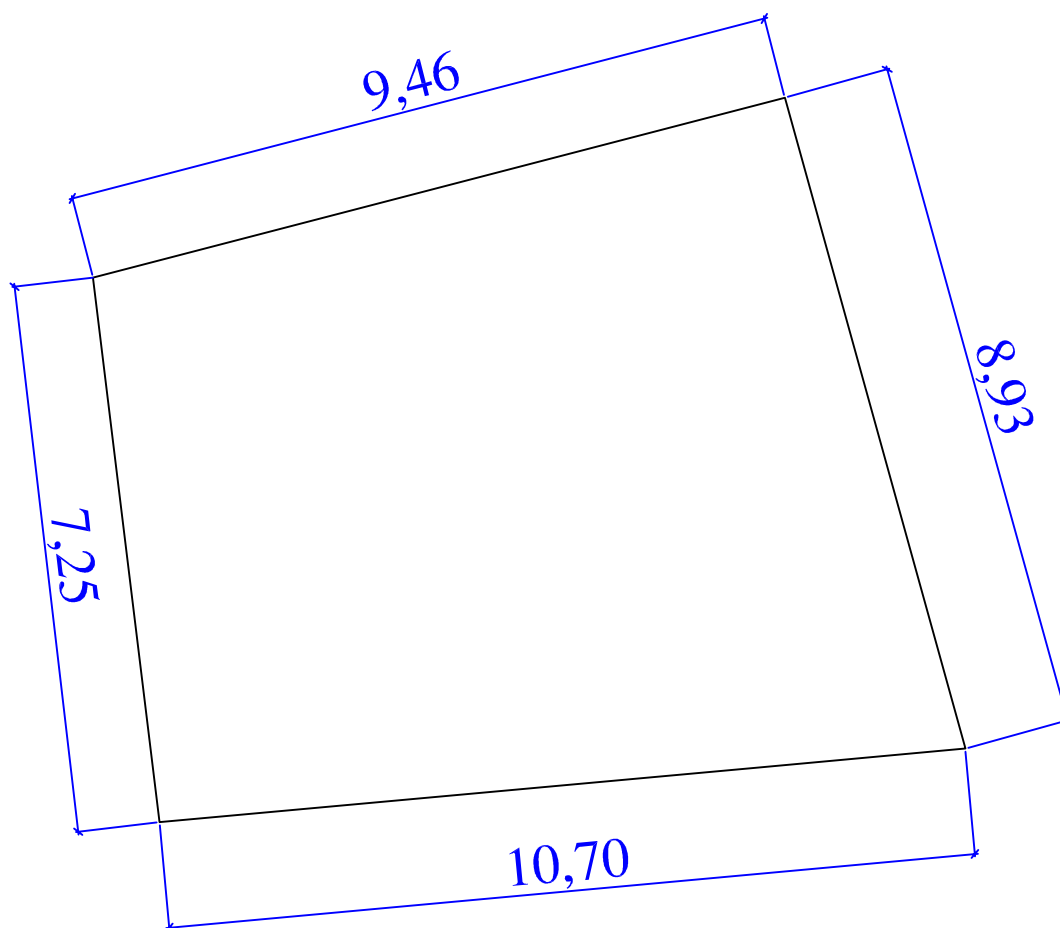
LAS MEDIDAS SE AJUSTARÁN A LA MEDICIÓN IN SITU.



INVENTARIO DE BIENES Número: 078.01.1.4.0008  
AYUNTAMIENTO DE: **CARDEÑUELA RIOPICO**  
LOCALIDAD DE: **CARDEÑUELA RIOPICO**

EPÍGRAFE: **1 Inmuebles**  
SUBEPÍGRAFE: **4 Solares**  
DENOMINACIÓN: **SOBRANTE 4**  
SITUACIÓN: **CALLE CAMINO QUINTANILLA**

ESCALA: 1/100





# INVENTARIO DE BIENES

Nº de Ficha:  
078.01.1.4.9

**AYUNTAMIENTO DE: CARDEÑUELA RIOPICO**  
**LOCALIDAD DE: CARDEÑUELA RIOPICO**

EPIGRAFE: 1 Inmuebles  
SUBEPIGRAFE: 4 Solares

Denominación: **SOBRANTE 5**

Ref Catastral:

Situación: **CALLE CAMINO QUINTANILLA**

## Datos Generales

Clasificación: **Patrimonial**

Uso: **SOLAR**

Cuenta PGCP: 2000 Solares sin edificar

Destino: Suelo sin edificar

Fecha de Alta: 20-feb-2012

Motivo: INTRODUCCIÓN DATOS INICIALES

Sup. Solar 205 m2

Sup.Construida: 0 m2

## Linderos

Frente: CALLE CAMINO QUINTANILLA

Fondo: CONSTRUCCIÓN

Derecha: FINCAS 05069 Y 05071 POLÍGONO 505

Izquierda: DESCUENTO

Descripción:

## Características Físicas

Planta	Destino	Superficie m	Antigüedad	Conservación	Comentarios
--------	---------	--------------	------------	--------------	-------------

## Datos Adquisición

Fecha Transmitednte

Importe: 0,00 €

Título Adquisición:

Forma:

Notas

## Datos Registrales

Registro	Tomo	Libro	Folio	Finca	Inscripción
----------	------	-------	-------	-------	-------------

Fecha de Baja

Valor del Suelo

Valor construcción

Valor total

9.225,00 €

0,00 €

9.225,00 €

**Observaciones**

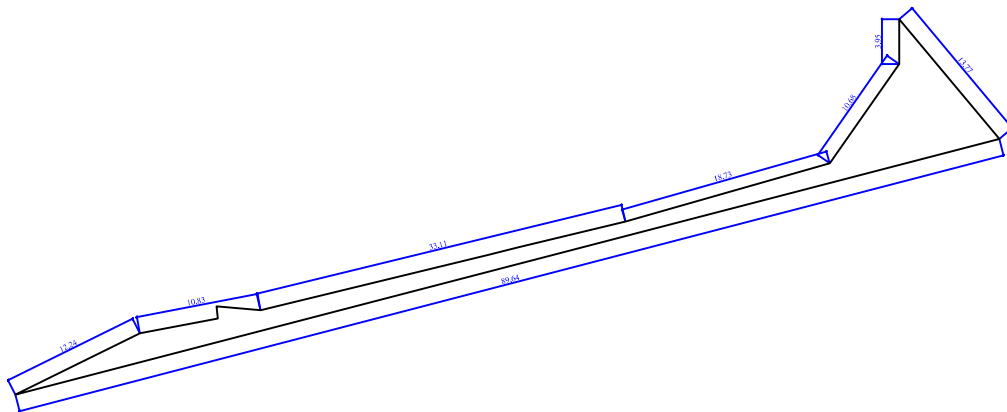
LAS MEDIDAS SE AJUSTARÁN A LA MEDICIÓN IN SITU.



INVENTARIO DE BIENES Número: 078.01.1.4.0009  
AYUNTAMIENTO DE: **CARDEÑUELA RIOPICO**  
LOCALIDAD DE: **CARDEÑUELA RIOPICO**

EPÍGRAFE: **1 Inmuebles**  
SUBEPÍGRAFE: **4 Solares**  
DENOMINACIÓN: **SOBRANTE 5**  
SITUACIÓN: **CALLE CAMINO QUINTANILLA**

ESCALA: 1/750





# INVENTARIO DE BIENES

Nº de Ficha:  
078.01.1.4.10

**AYUNTAMIENTO DE: CARDEÑUELA RIOPICO**  
**LOCALIDAD DE: CARDEÑUELA RIOPICO**

EPIGRAFE: 1 Inmuebles  
SUBEPIGRAFE: 4 Solares

Denominación: **SOBRANTE 6**

Ref Catastral:

Situación: **CAMINO**

## Datos Generales

Clasificación: **Patrimonial**

Uso: **SOLAR**

Cuenta PGCP: 2000 Solares sin edificar

Destino: Suelo sin edificar

Fecha de Alta: 20-feb-2012

Motivo: INTRODUCCIÓN DATOS INICIALES

Sup. Solar 740 m2

Sup.Construida: 0 m2

## Linderos

Frente: CAMINO

Fondo: FINCAS 00251, 00252, 00253, 00254, 00255, 00256, 15060, 05061, 05062 Y 05063 POLÍGONO 50

Derecha: CAMINO

Izquierda: CAMINO

Descripción:

## Características Físicas

Planta	Destino	Superficie m	Antigüedad	Conservación	Comentarios
--------	---------	--------------	------------	--------------	-------------

## Datos Adquisición

Fecha Transmitednte Importe: 0,00 €

Título Adquisición: Forma:

Notas

## Datos Registrales

Registro	Tomo	Libro	Folio	Finca	Inscripción
----------	------	-------	-------	-------	-------------

Fecha de Baja	Valor del Suelo	Valor construcción	Valor total
	33.300,00 €	0,00 €	33.300,00 €

### Observaciones

LAS MEDIDAS SE AJUSTARÁN A LA MEDICIÓN IN SITU.

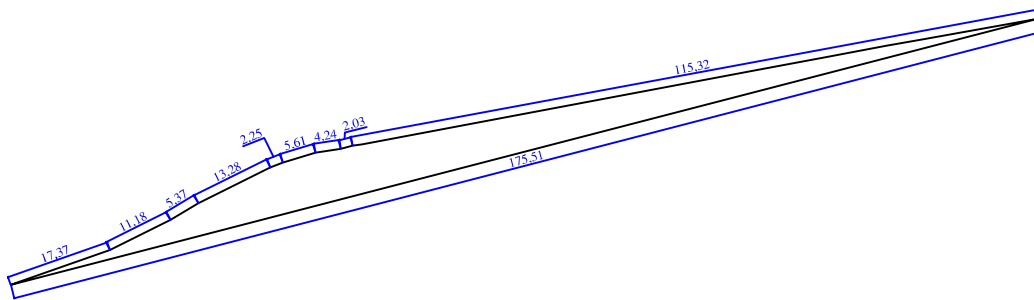




INVENTARIO DE BIENES Número: 078.01.1.4.0010  
AYUNTAMIENTO DE: **CARDEÑUELA RIOPICO**  
LOCALIDAD DE: **CARDEÑUELA RIOPICO**

EPÍGRAFE: **1 Inmuebles**  
SUBEPÍGRAFE: **4 Solares**  
DENOMINACIÓN: **SOBRANTE 6**  
SITUACIÓN: **CAMINO**

ESCALA: 1/1.250





# INVENTARIO DE BIENES

Nº de Ficha:  
078.01.1.4.11

## AYUNTAMIENTO DE: CARDEÑUELA RIOPICO LOCALIDAD DE: CARDEÑUELA RIOPICO

EPIGRAFE: 1 Inmuebles  
SUBEPIGRAFE: 4 Solares

Denominación: **SOBRANTE 7**

Ref Catastral:

Situación: **CAMINO**

### Datos Generales

Clasificación: **Patrimonial**

Uso: **SOLAR**

Cuenta PGCP: 2000 Solares sin edificar

Destino: Suelo sin edificar

Fecha de Alta: 20-feb-2012

Motivo: INTRODUCCIÓN DATOS INICIALES

Sup. Solar 6 m2

Sup.Construida: 0 m2

### Linderos

Frente: CAMINO

Fondo: FINCAS 05247 Y 05248 POLÍGONO 505

Derecha: CAMINO

Izquierda: CAMINO

Descripción:

### Características Físicas

Planta	Destino	Superficie m	Antigüedad	Conservación	Comentarios
--------	---------	--------------	------------	--------------	-------------

### Datos Adquisición

Fecha Transmitente

Importe: 0,00 €

Título Adquisición:

Forma:

Notas

### Datos Registrales

Registro	Tomo	Libro	Folio	Finca	Inscripción
----------	------	-------	-------	-------	-------------

Fecha de Baja

Valor del Suelo

Valor construcción

Valor total

270,00 €

0,00 €

270,00 €

**Observaciones**

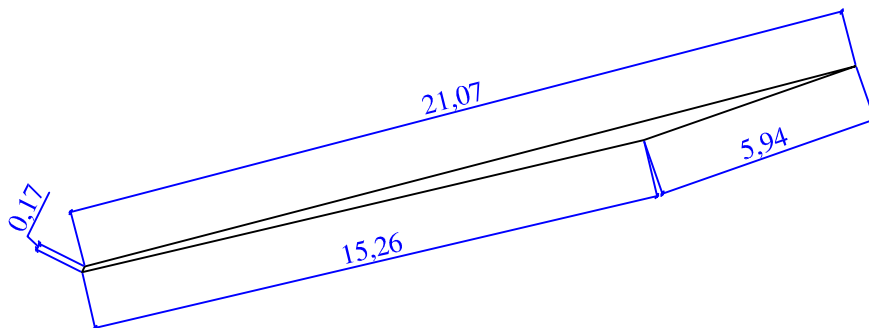
LAS MEDIDAS SE AJUSTARÁN A LA MEDICIÓN IN SITU.



INVENTARIO DE BIENES Número: 078.01.1.4.0011  
AYUNTAMIENTO DE: **CARDEÑUELA RIOPICO**  
LOCALIDAD DE: **CARDEÑUELA RIOPICO**

EPÍGRAFE: **1 Inmuebles**  
SUBEPÍGRAFE: **4 Solares**  
DENOMINACIÓN: **SOBRANTE 7**  
SITUACIÓN: **CAMINO**

ESCALA: 1/200





# INVENTARIO DE BIENES

Nº de Ficha:  
078.01.1.4.12

## AYUNTAMIENTO DE: CARDEÑUELA RIOPICO LOCALIDAD DE: CARDEÑUELA RIOPICO

EPIGRAFE: 1 Inmuebles  
SUBEPIGRAFE: 4 Solares

Denominación: **SOBRANTE 8**

Ref Catastral:

Situación: **CL CAMINO QUINTANILLA**

### Datos Generales

Clasificación: **Patrimonial**

Uso: **SOLAR**

Cuenta PGCP: 2000 Solares sin edificar

Destino: Suelo sin edificar

Fecha de Alta: 20-feb-2012

Motivo: INTRODUCCIÓN DATOS INICIALES

Sup. Solar 109 m2

Sup.Construida: 0 m2

### Linderos

Frente: CL CAMINO QUINTANILLA

Fondo: PARCELAS 5243, 5244 Y 5245 POL 505

Derecha: CL CAMINO QUINTANILLA

Izquierda: PARCELA 5242 POL 505

Descripción:

DE FORMA TRIANGULAR OCUPA EL FRENTE DE LAS PARCELAS 5243, 5244 Y 5245 POLÍGONO 505

### Características Físicas

Planta	Destino	Superficie m	Antigüedad	Conservación	Comentarios
--------	---------	--------------	------------	--------------	-------------

### Datos Adquisición

Fecha	Trasmitente	Importe:
-------	-------------	----------

Título Adquisición: Forma:

Notas

### Datos Registrales

Registro	Tomo	Libro	Folio	Finca	Inscripción
----------	------	-------	-------	-------	-------------

Fecha de Baja	Valor del Suelo	Valor construcción	Valor total
	4.905,00 €	0,00 €	4.905,00 €

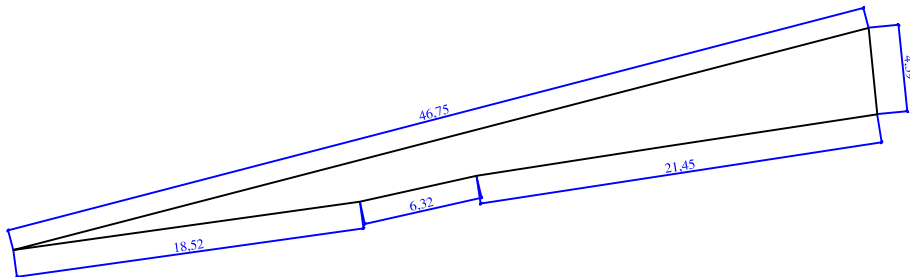
Observaciones



INVENTARIO DE BIENES Número: 078.01.1.4.0012  
AYUNTAMIENTO DE: **CARDEÑUELA RIOPICO**  
LOCALIDAD DE: **CARDEÑUELA RIOPICO**

EPÍGRAFE: **1 Inmuebles**  
SUBEPÍGRAFE: **4 Solares**  
DENOMINACIÓN: **SOBRANTE 8**  
SITUACIÓN: **CALLE CAMINO QUINTANILLA**

ESCALA: 1/400





# INVENTARIO DE BIENES

Nº de Ficha:  
078.01.1.4.13

**AYUNTAMIENTO DE: CARDEÑUELA RIOPICO**  
**LOCALIDAD DE: CARDEÑUELA RIOPICO**

EPIGRAFE: 1 Inmuebles  
SUBEPIGRAFE: 4 Solares

Denominación: SOLAR 8

Situación: CALLE DEL MEDIO

Ref Catastral:  
09078A00800088

## Datos Generales

**Clasificación:** Patrimonial **Uso:** SOLAR  
**Cuenta PGCP:** 2556 Préstamos a corto plazo a Empresa **Destino:** Suelo sin edificar  
**Fecha de Alta:** 20-feb-2012 **Motivo:** INTRODUCCIÓN DATOS INICIALES  
**Sup. Solar** 1.645 m2 **Sup.Construida:** 0 m2

## Linderos

**Frente:** CALLE DEL MEDIO

**Fondo:** RÍO PICO

**Derecha:** PARCELAS 00086 Y 00087 POLÍGONO 008

**Izquierda:** PARCELAS 00089 Y 00091 POLÍGONO 008 Y RÍO PICO

**Descripción:** SOLAR DE FORMA IRREGULAR

## Características Físicas

Planta	Destino	Superficie m	Antigüedad	Conservación	Comentarios
--------	---------	--------------	------------	--------------	-------------

## Datos Adquisición

**Fecha** **Trasmitente** **Importe:**  
**Título Adquisición:** **Forma:**  
**Notas**

## Datos Registrales

Registro	Tomo	Libro	Folio	Finca	Inscripción
----------	------	-------	-------	-------	-------------

Fecha de Baja	Valor del Suelo	Valor construcción	Valor total
	49.350,00 €	0,00 €	49.350,00 €

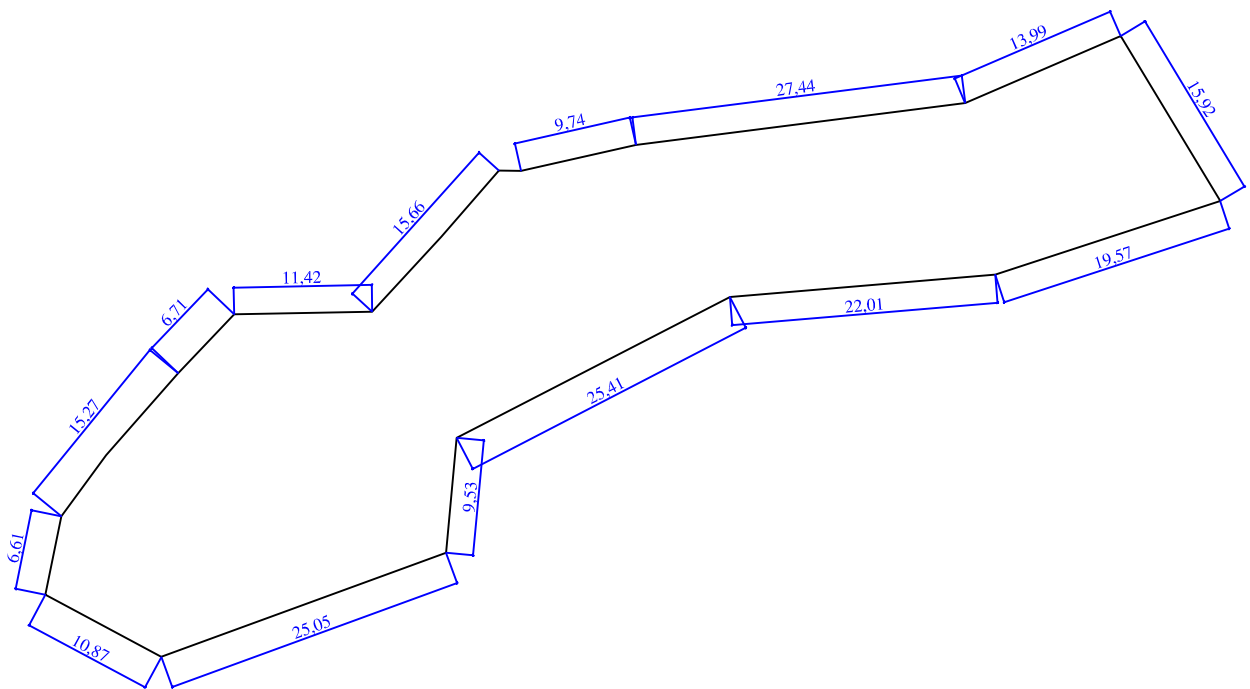
Observaciones



INVENTARIO DE BIENES Número: 078.01.1.4.0013  
AYUNTAMIENTO DE: **CARDEÑUELA RIOPICO**  
LOCALIDAD DE: **CARDEÑUELA RIOPICO**

EPÍGRAFE: **1 Inmuebles**  
SUBEPÍGRAFE: **4 Solares**  
DENOMINACIÓN: **SOLAR 8**  
SITUACIÓN: **CALLE DEL MEDIO**

ESCALA: 1/625





# INVENTARIO DE BIENES

Nº de Ficha:  
078.01.1.5.0001

## AYUNTAMIENTO DE: CARDEÑUELA RIOPICO LOCALIDAD DE: CARDEÑUELA RIOPICO

EPIGRAFE: 1 Inmuebles  
SUBEPIGRAFE: 5 Fincas rústicas y terrenos

Polígono: 501 Parcela: 05406  
Paraje: SEREGUELA

Ref Catastral:  
09078A501054060000AK

### Datos Generales

Clasificación: Patrimonial Cultivo: IMPRODUCTIVO  
Cuenta PGCCP: 204 Elementos de transporte Destino:  
Fecha de Alta: 23-nov-2010 Motivo: INTRODUCCIÓN DATOS INICIALES  
Vías Acceso: CAMINO DE LA CANTERA Y CAMINO VILLALVAL A ATAPUERCA Superficie: 33,0129 Has

### Linderos

Norte: FINCAS 05035 POLÍGONO 604 DEL TÉRMINO MUNICIPAL DE OLMOS DE ATAPUERCA  
Sur: CAMINO DE LA CANTERA, FINCAS 15270, 00071, 00072 Y 00074 POLÍGONO 501  
Este: CAMINO VILLALVAL A ATAPUERCA  
Oeste: FINCA 65548 POLÍGONO 502 DEL TÉRMINO MUNICIPAL DE RUBENA

### Datos Registrales

Registro	Tomo	Libro	Folio	Finca	Inscripción
----------	------	-------	-------	-------	-------------

### Datos Adquisición

Fecha Trasmite: Importe: 0,00 €  
Título Adquisición: Forma:  
Notas:

Observaciones	Fecha de Baja	Valor
DEL TOTAL DE LA SUPERFICIE 15,7014 HAS. ESTÁN DESTINADAS A PASTOS Y 17,3115 HAS. SON IMPRODUCTIVAS.		16.506,45 €





**INVENTARIO DE BIENES**

**Nº de Ficha:**  
078.01.1.5.0002

**AYUNTAMIENTO DE: CARDEÑUELA RIOPICO**  
**LOCALIDAD DE: CARDEÑUELA RIOPICO**

EPIGRAFE: 1 Inmuebles  
SUBEPIGRAFE: 5 Fincas rústicas y terrenos

**Polígono: 502 Parcela: 05100**  
**Paraje: MUP 103 LAS MACHORRAS**

**Ref Catastral:**  
09078A50205100000AD

**Datos Generales**

**Clasificación:** Patrimonial **Cultivo:** MONTE BAJO  
**Cuenta PGCCP:** 204 Elementos de transporte **Destino:** DEL TOTAL DE LA SUPERFICIE 9,4451  
**Fecha de Alta:** 23-nov-2010 **Motivo:** INTRODUCCIÓN DATOS INICIALES HAS. ESTÁN DESTINADAS A MONTE  
BAJO, 11,4012 HAS. ESTÁN DESTINADAS  
A PASTOS, 2,5347 HAS. ESTÁN  
DESTINADAS A LABOR O LABRADIO  
SECANO Y 6,1125 HAS. SON  
IMPRODUCTIVAS.  
**Vías Acceso:** SENDA DE BURGOS Y CAMINO VILLALVAL A ATAPUERCA **Superficie:** 29,4935 Has

**Linderos**

**Norte:** FINCAS 25240 Y 35203 POLÍGONO 603 DEL TÉRMINO MUNICIPAL DE ATAPUERCA  
**Sur:** SENDA DE BURGOS Y FINCAS 00075 A 00082 POLÍGONO 502  
**Este:** SENDA DE BURGOS  
**Oeste:** CAMINO VILLALVAL A ATAPUERCA

**Datos Registrales**

Registro	Tomo	Libro	Folio	Finca	Inscripción
----------	------	-------	-------	-------	-------------

**Datos Adquisición**

**Fecha** **Trasmitente:** **Importe:**  
**Título Adquisición:** **Forma:**  
**Notas:**

**Observaciones** **Fecha de Baja** **Valor**  
117.974,00 €



# INVENTARIO DE BIENES

Nº de Ficha:  
078.01.1.5.0003

## AYUNTAMIENTO DE: CARDEÑUELA RIOPICO LOCALIDAD DE: CARDEÑUELA RIOPICO

EPIGRAFE: 1 Inmuebles  
SUBEPIGRAFE: 5 Fincas rústicas y terrenos

Polígono: 501

Parcela: 00072

Ref Catastral:

Paraje: CARRILLINOS

09078A501000720000AF

### Datos Generales

Clasificación: Patrimonial

Cultivo: LABOR O LABRADIO SECANO

Cuenta PGCCP: 204 Elementos de transporte

Destino:

Fecha de Alta: 23-nov-2010

Motivo: INTRODUCCIÓN DATOS INICIALES

Vías Acceso: SENDA LOS COTOS

Superficie: 2,0040 Has

### Linderos

Norte: FINCAS 05406 Y 00074 POLÍGONO 501

Sur: SENDA LOS COTOS

Este: FINCA 00073 POLÍGONO 501

Oeste: FINCA 00071 POLÍGONO 501

### Datos Registrales

Registro	Tomo	Libro	Folio	Finca	Inscripción
----------	------	-------	-------	-------	-------------

### Datos Adquisición

Fecha

Trasmitente:

Importe:

Título Adquisición:

Forma:

Notas:

Observaciones

Fecha de Baja

Valor

15.030,00 €



# INVENTARIO DE BIENES

Nº de Ficha:  
078.01.1.5.0004

## AYUNTAMIENTO DE: CARDEÑUELA RIOPICO LOCALIDAD DE: CARDEÑUELA RIOPICO

EPIGRAFE: 1 Inmuebles  
SUBEPIGRAFE: 5 Fincas rústicas y terrenos

Polígono: 501

Parcela: 05405

Ref Catastral:

Paraje: SENDERRUELO

09078A501054050000AO

### Datos Generales

Clasificación: Patrimonial

Cultivo: LABOR O LABRADIO SECANO

Cuenta PGCCP: 204 Elementos de transporte

Destino:

Fecha de Alta: 24-nov-2010

Motivo: INTRODUCCIÓN DATOS INICIALES

Vías Acceso: CAMINO DE VILLALVAL A RUBENA

Superficie: 0,4972 Has

### Linderos

Norte: FINCA 00044 POLÍGONO 501

Sur: FINCA 00050 POLÍGONO 501

Este: FINCA 00045 POLÍGONO 501

Oeste CAMINO DE VILLALVAL A RUBENA

### Datos Registrales

Registro	Tomo	Libro	Folio	Finca	Inscripción
----------	------	-------	-------	-------	-------------

### Datos Adquisición

Fecha

Trasmitente:

Importe:

Título Adquisición:

Forma:

Notas:

Observaciones

Fecha de Baja

Valor

3.729,00 €



# INVENTARIO DE BIENES

Nº de Ficha:  
078.01.1.5.0005

## AYUNTAMIENTO DE: CARDEÑUELA RIOPICO LOCALIDAD DE: CARDEÑUELA RIOPICO

EPIGRAFE: 1 Inmuebles  
SUBEPIGRAFE: 5 Fincas rústicas y terrenos

Polígono: 501

Parcela: 00052

Ref Catastral:

Paraje: LOS COLORADOS

09078A501000520000AE

### Datos Generales

Clasificación: Patrimonial

Cultivo: LABOR O LABRADIO SECANO

Cuenta PGCCP: 204 Elementos de transporte

Destino:

Fecha de Alta: 24-nov-2010

Motivo: INTRODUCCIÓN DATOS INICIALES

Vías Acceso: SENDA LOS COTOS

Superficie: 0,2720 Has

### Linderos

Norte: SENDA LOS COTOS

Sur: FINCA 00053 POLÍGONO 501

Este: FINCA 00055 POLÍGONO 501

Oeste: DESCUENTO 09016 POLÍGONO 501

### Datos Registrales

Registro	Tomo	Libro	Folio	Finca	Inscripción
----------	------	-------	-------	-------	-------------

### Datos Adquisición

Fecha

Trasmitente:

Importe:

Título Adquisición:

Forma:

Notas:

Observaciones

Fecha de Baja

Valor

2.040,00 €



# INVENTARIO DE BIENES

Nº de Ficha:  
078.01.1.5.0006

## AYUNTAMIENTO DE: CARDEÑUELA RIOPICO LOCALIDAD DE: CARDEÑUELA RIOPICO

EPIGRAFE: 1 Inmuebles  
SUBEPIGRAFE: 5 Fincas rústicas y terrenos

Polígono: 501

Parcela: 00026

Ref Catastral:

Paraje: LLANO DEL MONTE

09078A501000260000AA

### Datos Generales

Clasificación: Patrimonial

Cultivo: LABOR O LABRADIO SECANO

Cuenta PGCCP: 204 Elementos de transporte

Destino:

Fecha de Alta: 24-nov-2010

Motivo: INTRODUCCIÓN DATOS INICIALES

Vías Acceso: CAMINO REAL DE BURGOS A OLMOS

Superficie: 0,9680 Has

### Linderos

Norte: FINCA 00028 POLÍGONO 501

Sur: CAMINO REAL DE BURGOS A OLMOS

Este: FINCA 00027 POLÍGONO 501

Oeste: FINCA 00025 POLÍGONO 501

### Datos Registrales

Registro	Tomo	Libro	Folio	Finca	Inscripción
----------	------	-------	-------	-------	-------------

### Datos Adquisición

Fecha

Trasmitente:

Importe:

Título Adquisición:

Forma:

Notas:

Observaciones

Fecha de Baja

Valor

7.260,00 €



# INVENTARIO DE BIENES

Nº de Ficha:  
078.01.1.5.0007

## AYUNTAMIENTO DE: CARDEÑUELA RIOPICO LOCALIDAD DE: CARDEÑUELA RIOPICO

EPIGRAFE: 1 Inmuebles  
SUBEPIGRAFE: 5 Fincas rústicas y terrenos

Polígono: 501

Parcela: 00017

Ref Catastral:

Paraje: FUENTE EL MUDO

09078A501000170000AE

### Datos Generales

Clasificación: Patrimonial

Cultivo: ERIAL A PASTOS

Cuenta PGCCP: 2001 Fincas Rústicas

Destino:

Fecha de Alta: 24-nov-2010

Motivo: INTRODUCCIÓN DATOS INICIALES

Vías Acceso:

Superficie: 1,1720 Has

### Linderos

Norte: FINCAS 00014 A 00016 POLÍGONO 501

Sur: FINCA 00018 Y DESCUENTO 09012 POLÍGONO 501

Este: FINCA 00016 POLÍGONO 501

Oeste: FINCA 00013 POLÍGONO 501

### Datos Registrales

Registro	Tomo	Libro	Folio	Finca	Inscripción
----------	------	-------	-------	-------	-------------

### Datos Adquisición

Fecha

Trasmitente:

Importe:

Título Adquisición:

Forma:

Notas:

Observaciones

Fecha de Baja

Valor

DEL TOTAL DE LA SUPERFICIE 0,5135 HAS. ESTÁN DESTINADAS A LABOR  
O LABRADÍO SECANO Y 0,6585 HAS. ESTÁN DESTINADAS A PASTOS.

4.102,00 €



# INVENTARIO DE BIENES

Nº de Ficha:  
078.01.1.5.0008

## AYUNTAMIENTO DE: CARDEÑUELA RIOPICO LOCALIDAD DE: CARDEÑUELA RIOPICO

EPIGRAFE: 1 Inmuebles  
SUBEPIGRAFE: 5 Fincas rústicas y terrenos

Polígono: 501 Parcela: 00001  
Paraje: PRADO DE VALDERAGU

Ref Catastral:  
09078A501000010000AQ

### Datos Generales

Clasificación: Patrimonial Cultivo: LABOR O LABRADIO SECANO  
Cuenta PGCCP: 2001 Fincas Rústicas Destino:  
Fecha de Alta: 24-nov-2010 Motivo: INTRODUCCIÓN DATOS INICIALES  
Vías Acceso: SENDA VALDEREGU Superficie: 3,2320 Has

### Linderos

Norte: TÉRMINO MUNICIPAL DE RUBENA  
Sur: ARROYO PRADO VALDEREGU  
Este: SENDA VALDEREGU  
Oeste: TÉRMINO MUNICIPAL DE ORBANEJA RIOPICO (ENTIDAD LOCAL MENOR QUINTANILLA RIOPICO)

### Datos Registrales

Registro	Tomo	Libro	Folio	Finca	Inscripción
----------	------	-------	-------	-------	-------------

### Datos Adquisición

Fecha Trasmite: Importe:  
Título Adquisición: Forma:  
Notas:

Observaciones	Fecha de Baja	Valor
		24.240,00 €



# INVENTARIO DE BIENES

Nº de Ficha:  
078.01.1.5.0009

## AYUNTAMIENTO DE: CARDEÑUELA RIOPICO LOCALIDAD DE: CARDEÑUELA RIOPICO

EPIGRAFE: 1 Inmuebles  
SUBEPIGRAFE: 5 Fincas rústicas y terrenos

Polígono: 501 Parcela: 00006  
Paraje: PRADO DE VALDERAGU

Ref Catastral:  
09078A501000060000AM

### Datos Generales

Clasificación: Patrimonial Cultivo: LABOR O LABRADIO SECANO  
Cuenta PGCCP: 2001 Fincas Rústicas Destino:  
Fecha de Alta: 24-nov-2010 Motivo: INTRODUCCIÓN DATOS INICIALES  
Vías Acceso: SENDA LLANO EL MONTE Superficie: 0,5680 Has

### Linderos

Norte: FINCA 00005 POLÍGONO 501  
Sur: SENDA LLANO EL MONTE  
Este: FINCA 00012 POLÍGONO 501  
Oeste: FINCA 00007 POLÍGONO 501

### Datos Registrales

Registro	Tomo	Libro	Folio	Finca	Inscripción
----------	------	-------	-------	-------	-------------

### Datos Adquisición

Fecha Trasmite: Importe:  
Título Adquisición: Forma:  
Notas:

Observaciones	Fecha de Baja	Valor
DEL TOTAL DE LA SUPERFICIE 0,5350 HAS. ESTÁN DESTINADAS A LABOR O LABRADIO SECANO Y 0,0330 HAS. ESTÁN DESTINADAS A PASTOS.		4.260,00 €





# INVENTARIO DE BIENES

Nº de Ficha:  
078.01.1.5.0010

## AYUNTAMIENTO DE: CARDEÑUELA RIOPICO LOCALIDAD DE: CARDEÑUELA RIOPICO

EPIGRAFE: 1 Inmuebles  
SUBEPIGRAFE: 5 Fincas rústicas y terrenos

Polígono: 503

Parcela: 00138

Ref Catastral:

Paraje: LLANO DEL MONTE

09078A503001380000AA

### Datos Generales

Clasificación: Patrimonial

Cultivo: LABOR O LABRADIO SECANO

Cuenta PGCCP: 2001 Fincas Rústicas

Destino:

Fecha de Alta: 24-nov-2010

Motivo: INTRODUCCIÓN DATOS INICIALES

Vías Acceso: CAMINO BALAÑA

Superficie: 1,1160 Has

### Linderos

Norte: FINCA 05076 POLÍGONO 503

Sur: FINCA 00139 POLÍGONO 503

Este: CAMINO BALAÑA

Oeste: FINCAS 05077, 05078, 15143, 05144, 05145 Y EL DESCUENTO 09037 POLÍGONO 503

### Datos Registrales

Registro	Tomo	Libro	Folio	Finca	Inscripción
----------	------	-------	-------	-------	-------------

### Datos Adquisición

Fecha

Trasmitente:

Importe:

Título Adquisición:

Forma:

Notas:

Observaciones

Fecha de Baja

Valor

DEL TOTAL DE LA SUPERFICIE 0,9071 HAS. ESTÁN DESTINADAS A LABOR O LABRADIO SECANO Y 0,2089 HAS. ESTÁN DESTINADAS A PASTOS.

8.370,00 €



# INVENTARIO DE BIENES

Nº de Ficha:  
078.01.1.5.0011

## AYUNTAMIENTO DE: CARDEÑUELA RIOPICO LOCALIDAD DE: CARDEÑUELA RIOPICO

EPIGRAFE: 1 Inmuebles  
SUBEPIGRAFE: 5 Fincas rústicas y terrenos

Polígono: 503

Parcela: 05151

Ref Catastral:

Paraje: LLANO DEL MONTE

09078A503051510000AU

### Datos Generales

Clasificación: Patrimonial

Cultivo: ERIAL A PASTOS

Cuenta PGCCP: 2001 Fincas Rústicas

Destino:

Fecha de Alta: 24-nov-2010

Motivo: INTRODUCCIÓN DATOS INICIALES

Vías Acceso:

Superficie: 0,1946 Has

### Linderos

Norte: FINCA 05149 POLÍGONO 503

Sur: DESCUENTO 09037 POLÍGONO 503

Este: FINCA 05148 Y DESCUENTO 09037 POLÍGONO 503

Oeste: FINCAS 05149 Y 05150 POLÍGONO 503

### Datos Registrales

Registro	Tomo	Libro	Folio	Finca	Inscripción
----------	------	-------	-------	-------	-------------

### Datos Adquisición

Fecha

Trasmitente:

Importe:

Título Adquisición:

Forma:

Notas:

Observaciones

Fecha de Baja

Valor

681,10 €



**INVENTARIO DE BIENES**

**Nº de Ficha:**  
078.01.1.5.0012

**AYUNTAMIENTO DE: CARDEÑUELA RIOPICO**  
**LOCALIDAD DE: CARDEÑUELA RIOPICO**

EPIGRAFE: 1 Inmuebles  
SUBEPIGRAFE: 5 Fincas rústicas y terrenos

**Polígono: 503**

**Parcela: 05152**

**Ref Catastral:**

**Paraje: LLANO DEL MONTE**

09078A503051520000AH

**Datos Generales**

**Clasificación:** Patrimonial

**Cultivo:** ERIAL A PASTOS

**Cuenta PGCCP:** 2001 Fincas Rústicas

**Destino:**

**Fecha de Alta:** 24-nov-2010

**Motivo:** INTRODUCCIÓN DATOS INICIALES

**Vías Acceso:** CAMINO REAL DE BURGOS A OLMOS

**Superficie:** 0,2275 Has

**Linderos**

**Norte:** CAMINO REAL DE BURGOS A OLMOS

**Sur:** DESCUENTO 09037 POLÍOGNO 503

**Este:** FINCAS 05149 Y 05150 POLÍOGNO 503

**Oeste:** FINCA 05153 POLÍOGNO 503

**Datos Registrales**

Registro	Tomo	Libro	Folio	Finca	Inscripción
----------	------	-------	-------	-------	-------------

**Datos Adquisición**

**Fecha**

**Trasmitente:**

**Importe:**

**Título Adquisición:**

**Forma:**

**Notas:**

**Observaciones**

**Fecha de Baja**

**Valor**

796,25 €



# INVENTARIO DE BIENES

Nº de Ficha:  
078.01.1.5.0013

## AYUNTAMIENTO DE: CARDEÑUELA RIOPICO LOCALIDAD DE: CARDEÑUELA RIOPICO

EPIGRAFE: 1 Inmuebles  
SUBEPIGRAFE: 5 Fincas rústicas y terrenos

Polígono: 503

Parcela: 05153

Ref Catastral:

Paraje: LLANO DEL MONTE

09078A503051530000AW

### Datos Generales

Clasificación: Patrimonial

Cultivo: ERIAL A PASTOS

Cuenta PGCCP: 2001 Fincas Rústicas

Destino:

Fecha de Alta: 24-nov-2010

Motivo: INTRODUCCIÓN DATOS INICIALES

Vías Acceso: CAMINO REAL DE BURGOS A OLMOS

Superficie: 0,1148 Has

### Linderos

Norte: CAMINO REAL DE BURGOS A OLMOS

Sur: DESCUENTO 09037 POLÍGONO 503

Este: FINCA 05152 POLÍGONO 503

Oeste: FINCA 05154 POLÍGONO 503

### Datos Registrales

Registro	Tomo	Libro	Folio	Finca	Inscripción
----------	------	-------	-------	-------	-------------

### Datos Adquisición

Fecha

Trasmitente:

Importe:

Título Adquisición:

Forma:

Notas:

Observaciones

Fecha de Baja

Valor

401,80 €



**INVENTARIO DE BIENES**

**Nº de Ficha:**  
078.01.1.5.0014

**AYUNTAMIENTO DE: CARDEÑUELA RIOPICO**  
**LOCALIDAD DE: CARDEÑUELA RIOPICO**

EPIGRAFE: 1 Inmuebles  
SUBEPIGRAFE: 5 Fincas rústicas y terrenos

**Polígono: 503**

**Parcela: 15154**

**Ref Catastral:**

**Paraje: LLANO DEL MONTE**

09078A503151540000AM

**Datos Generales**

**Clasificación:** Patrimonial

**Cultivo:** ERIAL A PASTOS

**Cuenta PGCCP:** 2001 Fincas Rústicas

**Destino:**

**Fecha de Alta:** 25-nov-2010

**Motivo:** INTRODUCCIÓN DATOS INICIALES

**Vías Acceso:** CAMINO DE ORBANEJA RIOPICO A ATAPUERCA Y CAMINO REAL DE BURGOS A OLMOS

**Superficie:** 0,0983 Has

**Linderos**

**Norte:** CAMINO DE ORBANEJA RIOPICO A ATAPUERCA Y CAMINO REAL DE BURGOS A OLMOS

**Sur:** DESCUENTO 09037 POLÍGONO 503

**Este:** FINCA 05153 POLÍGONO 503

**Oeste:** FINCA 25155 POLÍGONO 503

**Datos Registrales**

Registro	Tomo	Libro	Folio	Finca	Inscripción
----------	------	-------	-------	-------	-------------

**Datos Adquisición**

**Fecha**

**Trasmitente:**

**Importe:**

**Título Adquisición:**

**Forma:**

**Notas:**

**Observaciones**

**Fecha de Baja**

**Valor**

344,05 €



# INVENTARIO DE BIENES

Nº de Ficha:  
078.01.1.5.0015

## AYUNTAMIENTO DE: CARDEÑUELA RIOPICO LOCALIDAD DE: CARDEÑUELA RIOPICO

EPIGRAFE: 1 Inmuebles  
SUBEPIGRAFE: 5 Fincas rústicas y terrenos

Polígono: 503

Parcela: 25155

Ref Catastral:

Paraje: LLANO DEL MONTE

09078A503251550000AZ

### Datos Generales

Clasificación: Patrimonial

Cultivo: ERIAL A PASTOS

Cuenta PGCCP: 204 Elementos de transporte

Destino:

Fecha de Alta: 25-nov-2010

Motivo: INTRODUCCIÓN DATOS INICIALES

Vías Acceso: CAMINO DE ORBANEJA RIOPICO A ATAPUERCA

Superficie: 0,1404 Has

### Linderos

Norte: CAMINO DE ORBANEJA RIOPICO A ATAPUERCA

Sur: DESCUENTO 09037 POLÍGONO 503

Este: FINCA 15154 POLÍGONO 503

Oeste: FINCA 15156 POLÍGONO 503

### Datos Registrales

Registro	Tomo	Libro	Folio	Finca	Inscripción
----------	------	-------	-------	-------	-------------

### Datos Adquisición

Fecha

Trasmitente:

Importe:

Título Adquisición:

Forma:

Notas:

Observaciones

Fecha de Baja

Valor

491,40 €



# INVENTARIO DE BIENES

Nº de Ficha:  
078.01.1.5.0016

## AYUNTAMIENTO DE: CARDEÑUELA RIOPICO LOCALIDAD DE: CARDEÑUELA RIOPICO

EPIGRAFE: 1 Inmuebles  
SUBEPIGRAFE: 5 Fincas rústicas y terrenos

Polígono: 503 Parcela: 05160  
Paraje: CORRAL DE MAN

Ref Catastral:  
09078A503051600000AG

### Datos Generales

Clasificación: Patrimonial Cultivo: ERIAL A PASTOS  
Cuenta PGCCP: 2001 Fincas Rústicas Destino:  
Fecha de Alta: 25-nov-2010 Motivo: INTRODUCCIÓN DATOS INICIALES  
Vías Acceso: SENDA (09014) Y CAMINO (09019) Superficie: 0,0488 Has

### Linderos

Norte: SENDA (09014)  
Sur: SENDA (09014)  
Este: CAMINO (09019)  
Oeste: FINCA 05161 POLÍGONO 503

### Datos Registrales

Registro	Tomo	Libro	Folio	Finca	Inscripción
----------	------	-------	-------	-------	-------------

### Datos Adquisición

Fecha Trasmite: Importe:  
Título Adquisición: Forma:  
Notas:

Observaciones	Fecha de Baja	Valor
		170,80 €



# INVENTARIO DE BIENES

Nº de Ficha:  
078.01.1.5.0017

## AYUNTAMIENTO DE: CARDEÑUELA RIOPICO LOCALIDAD DE: CARDEÑUELA RIOPICO

EPIGRAFE: 1 Inmuebles  
SUBEPIGRAFE: 5 Fincas rústicas y terrenos

Polígono: 503 Parcela: 05161  
Paraje: CORRAL DE MAN

Ref Catastral:  
09078A503051610000AQ

### Datos Generales

Clasificación: Patrimonial Cultivo: ERIAL A PASTOS  
Cuenta PGCCP: 204 Elementos de transporte Destino:  
Fecha de Alta: 25-nov-2010 Motivo: INTRODUCCIÓN DATOS INICIALES  
Vías Acceso: SENDA (09014) Superficie: 0,0612 Has

### Linderos

Norte: SENDA (09014)  
Sur: SENDA (09014)  
Este: FINCA 05160 POLÍGONO 503  
Oeste SENDA (09014)

### Datos Registrales

Registro	Tomo	Libro	Folio	Finca	Inscripción
----------	------	-------	-------	-------	-------------

### Datos Adquisición

Fecha Trasmite: Importe:  
Título Adquisición: Forma:  
Notas:

Observaciones

Fecha de Baja

Valor

214,20 €





# INVENTARIO DE BIENES

Nº de Ficha:  
078.01.1.5.0018

## AYUNTAMIENTO DE: CARDEÑUELA RIOPICO LOCALIDAD DE: CARDEÑUELA RIOPICO

EPIGRAFE: 1 Inmuebles  
SUBEPIGRAFE: 5 Fincas rústicas y terrenos

Polígono: 503

Parcela: 05057

Ref Catastral:

Paraje: PALPINTAS

09078A503050570000AA

### Datos Generales

Clasificación: Patrimonial

Cultivo: ERIAL A PASTOS

Cuenta PGCCP: 2001 Fincas Rústicas

Destino:

Fecha de Alta: 25-nov-2010

Motivo: INTRODUCCIÓN DATOS INICIALES

Vías Acceso: SENDA (09014)

Superficie: 0,2030 Has

### Linderos

Norte: DESCUENTO 09047 POLÍGONO 503

Sur: FINCA 05056 POLÍGONO 503

Este: SENDA (09014)

Oeste: FINCA 05061 POLÍGONO 503

### Datos Registrales

Registro	Tomo	Libro	Folio	Finca	Inscripción
----------	------	-------	-------	-------	-------------

### Datos Adquisición

Fecha

Trasmitente:

Importe:

Título Adquisición:

Forma:

Notas:

Observaciones

Fecha de Baja

Valor

710,50 €



# INVENTARIO DE BIENES

Nº de Ficha:  
078.01.1.5.0019

## AYUNTAMIENTO DE: CARDEÑUELA RIOPICO LOCALIDAD DE: CARDEÑUELA RIOPICO

EPIGRAFE: 1 Inmuebles  
SUBEPIGRAFE: 5 Fincas rústicas y terrenos

Polígono: 503

Parcela: 05056

Ref Catastral:

Paraje: PALPINTAS

09078A503050560000AW

### Datos Generales

Clasificación: Patrimonial

Cultivo: ERIAL A PASTOS

Cuenta PGCCP: 2001 Fincas Rústicas

Destino:

Fecha de Alta: 25-nov-2010

Motivo: INTRODUCCIÓN DATOS INICIALES

Vías Acceso: SENDA (09014)

Superficie: 0,1268 Has

### Linderos

Norte: FINCA 05057 POLÍGONO 503

Sur: FINCA 05055 POLÍGONO 503

Este: SENDA (09014)

Oeste: FINCAS 05061 Y 05062 POLÍGONO 503

### Datos Registrales

Registro	Tomo	Libro	Folio	Finca	Inscripción
----------	------	-------	-------	-------	-------------

### Datos Adquisición

Fecha

Trasmitente:

Importe:

Título Adquisición:

Forma:

Notas:

Observaciones

Fecha de Baja

Valor

443,80 €



# INVENTARIO DE BIENES

Nº de Ficha:  
078.01.1.5.0020

## AYUNTAMIENTO DE: CARDEÑUELA RIOPICO LOCALIDAD DE: CARDEÑUELA RIOPICO

EPIGRAFE: 1 Inmuebles  
SUBEPIGRAFE: 5 Fincas rústicas y terrenos

Polígono: 503

Parcela: 05055

Ref Catastral:

Paraje: PALPINTAS

09078A503050550000AH

### Datos Generales

Clasificación: Patrimonial

Cultivo: ERIAL A PASTOS

Cuenta PGCCP: 2001 Fincas Rústicas

Destino:

Fecha de Alta: 25-nov-2010

Motivo: INTRODUCCIÓN DATOS INICIALES

Vías Acceso: SENDA (09014)

Superficie: 0,1809 Has

### Linderos

Norte: FINCA 05056 POLÍGONO 503

Sur: FINCA 05054 POLÍGONO 503

Este: SENDA (09014)

Oeste: FINCA 05062 POLÍGONO 503

### Datos Registrales

Registro	Tomo	Libro	Folio	Finca	Inscripción
----------	------	-------	-------	-------	-------------

### Datos Adquisición

Fecha

Trasmitente:

Importe:

Título Adquisición:

Forma:

Notas:

Observaciones

Fecha de Baja

Valor

633,15 €



# INVENTARIO DE BIENES

Nº de Ficha:  
078.01.1.5.0021

## AYUNTAMIENTO DE: CARDEÑUELA RIOPICO LOCALIDAD DE: CARDEÑUELA RIOPICO

EPIGRAFE: 1 Inmuebles  
SUBEPIGRAFE: 5 Fincas rústicas y terrenos

Polígono: 503

Parcela: 05054

Ref Catastral:

Paraje: PALPINTAS

09078A503050540000AU

### Datos Generales

Clasificación: Patrimonial

Cultivo: ERIAL A PASTOS

Cuenta PGCCP: 2001 Fincas Rústicas

Destino:

Fecha de Alta: 25-nov-2010

Motivo: INTRODUCCIÓN DATOS INICIALES

Vías Acceso: SENDA (09014)

Superficie: 0,2528 Has

### Linderos

Norte: FINCA 05055 POLÍGONO 503

Sur: FINCA 05052 POLÍGONO 503

Este: SENDA (09014)

Oeste: FINCAS 05062 Y 05053 POLÍGONO 503

### Datos Registrales

Registro	Tomo	Libro	Folio	Finca	Inscripción
----------	------	-------	-------	-------	-------------

### Datos Adquisición

Fecha

Trasmitente:

Importe:

Título Adquisición:

Forma:

Notas:

Observaciones

Fecha de Baja

Valor

884,80 €



# INVENTARIO DE BIENES

Nº de Ficha:  
078.01.1.5.0022

## AYUNTAMIENTO DE: CARDEÑUELA RIOPICO LOCALIDAD DE: CARDEÑUELA RIOPICO

EPIGRAFE: 1 Inmuebles  
SUBEPIGRAFE: 5 Fincas rústicas y terrenos

Polígono: 503

Parcela: 05061

Ref Catastral:

Paraje: PALPINTAS

09078A503050610000AB

### Datos Generales

Clasificación: Patrimonial

Cultivo: ERIAL A PASTOS

Cuenta PGCCP: 2001 Fincas Rústicas

Destino:

Fecha de Alta: 25-nov-2010

Motivo: INTRODUCCIÓN DATOS INICIALES

Vías Acceso:

Superficie: 0,1964 Has

### Linderos

Norte: FINCA 05060 POLÍGONO 503

Sur: FINCA 05062 POLÍGONO 503

Este: FINCAS 05056, 05057 Y DESCUENTO 09047 POLÍGONO 503

Oeste: FINCA 05062 POLÍGONO 503

### Datos Registrales

Registro	Tomo	Libro	Folio	Finca	Inscripción
----------	------	-------	-------	-------	-------------

### Datos Adquisición

Fecha

Trasmitente:

Importe:

Título Adquisición:

Forma:

Notas:

Observaciones

Fecha de Baja

Valor

687,40 €



# INVENTARIO DE BIENES

Nº de Ficha:  
078.01.1.5.0023

## AYUNTAMIENTO DE: CARDEÑUELA RIOPICO LOCALIDAD DE: CARDEÑUELA RIOPICO

EPIGRAFE: 1 Inmuebles  
SUBEPIGRAFE: 5 Fincas rústicas y terrenos

Polígono: 503

Parcela: 05062

Ref Catastral:

Paraje: PALPINTAS

09078A503050620000AY

### Datos Generales

Clasificación: Patrimonial

Cultivo: ERIAL A PASTOS

Cuenta PGCCP: 204 Elementos de transporte

Destino:

Fecha de Alta: 25-nov-2010

Motivo: INTRODUCCIÓN DATOS INICIALES

Vías Acceso:

Superficie: 0,2796 Has

### Linderos

Norte: FINCA 05060 POLÍGONO 503

Sur: FINCA 05053 POLÍGONO 503

Este: FINCAS 05061, 05056, 05055 Y 05054 POLÍGONO 503

Oeste: FINCA 05063 Y DESCUENTO 09046 POLÍGONO 503

### Datos Registrales

Registro	Tomo	Libro	Folio	Finca	Inscripción
----------	------	-------	-------	-------	-------------

### Datos Adquisición

Fecha

Trasmitente:

Importe:

Título Adquisición:

Forma:

Notas:

Observaciones

Fecha de Baja

Valor

978,60 €



# INVENTARIO DE BIENES

Nº de Ficha:  
078.01.1.5.0024

## AYUNTAMIENTO DE: CARDEÑUELA RIOPICO LOCALIDAD DE: CARDEÑUELA RIOPICO

EPIGRAFE: 1 Inmuebles  
SUBEPIGRAFE: 5 Fincas rústicas y terrenos

Polígono: 503

Parcela: 05063

Ref Catastral:

Paraje: PALPINTAS

09078A503050630000AG

### Datos Generales

Clasificación: Patrimonial

Cultivo: ERIAL A PASTOS

Cuenta PGCCP: 2001 Fincas Rústicas

Destino:

Fecha de Alta: 25-nov-2010

Motivo: INTRODUCCIÓN DATOS INICIALES

Vías Acceso:

Superficie: 0,2561 Has

### Linderos

Norte: FINCA 05062 POLÍGONO 503

Sur: FINCA 00144 POLÍGONO 503

Este: FINCA 15064 POLÍGONO 503

Oeste DESCUENTO 09046 POLÍGONO 503

### Datos Registrales

Registro	Tomo	Libro	Folio	Finca	Inscripción
----------	------	-------	-------	-------	-------------

### Datos Adquisición

Fecha

Trasmitente:

Importe:

Título Adquisición:

Forma:

Notas:

Observaciones

Fecha de Baja

Valor

896,35 €



# INVENTARIO DE BIENES

Nº de Ficha:  
078.01.1.5.0025

## AYUNTAMIENTO DE: CARDEÑUELA RIOPICO LOCALIDAD DE: CARDEÑUELA RIOPICO

EPIGRAFE: 1 Inmuebles  
SUBEPIGRAFE: 5 Fincas rústicas y terrenos

Polígono: 503

Parcela: 15064

Ref Catastral:

Paraje: PALPINTAS

09078A503150640000AD

### Datos Generales

Clasificación: Patrimonial

Cultivo: ERIAL A PASTOS

Cuenta PGCCP: 2001 Fincas Rústicas

Destino:

Fecha de Alta: 25-nov-2010

Motivo: INTRODUCCIÓN DATOS INICIALES

Vías Acceso:

Superficie: 0,1855 Has

### Linderos

Norte: FINCA 05053 POLÍGONO 503

Sur: FINCA 00144 POLÍGONO 503

Este: FINCA 15065 POLÍGONO 503

Oeste: FINCA 05063 POLÍGONO 503

### Datos Registrales

Registro	Tomo	Libro	Folio	Finca	Inscripción
----------	------	-------	-------	-------	-------------

### Datos Adquisición

Fecha

Trasmitente:

Importe:

Título Adquisición:

Forma:

Notas:

Observaciones

Fecha de Baja

Valor

649,25 €





# INVENTARIO DE BIENES

Nº de Ficha:  
078.01.1.5.0026

## AYUNTAMIENTO DE: CARDEÑUELA RIOPICO LOCALIDAD DE: CARDEÑUELA RIOPICO

EPIGRAFE: 1 Inmuebles  
SUBEPIGRAFE: 5 Fincas rústicas y terrenos

Polígono: 503

Parcela: 15065

Ref Catastral:

Paraje: PALPINTAS

09078A503150650000AX

### Datos Generales

Clasificación: Patrimonial

Cultivo: ERIAL A PASTOS

Cuenta PGCCP: 2001 Fincas Rústicas

Destino:

Fecha de Alta: 25-nov-2010

Motivo: INTRODUCCIÓN DATOS INICIALES

Vías Acceso:

Superficie: 0,1240 Has

### Linderos

Norte: FINCA 05053 POLÍGONO 503

Sur: FINCA 00144 POLÍGONO 503

Este: FINCA 15066 POLÍGONO 503

Oeste: FINCA 15064 POLÍGONO 503

### Datos Registrales

Registro	Tomo	Libro	Folio	Finca	Inscripción
----------	------	-------	-------	-------	-------------

### Datos Adquisición

Fecha

Trasmitente:

Importe:

Título Adquisición:

Forma:

Notas:

Observaciones

Fecha de Baja

Valor

434,00 €



# INVENTARIO DE BIENES

Nº de Ficha:  
078.01.1.5.0027

## AYUNTAMIENTO DE: CARDEÑUELA RIOPICO LOCALIDAD DE: CARDEÑUELA RIOPICO

EPIGRAFE: 1 Inmuebles  
SUBEPIGRAFE: 5 Fincas rústicas y terrenos

Polígono: 503

Parcela: 15066

Ref Catastral:

Paraje: PALPINTAS

09078A503150660000AI

### Datos Generales

Clasificación: Patrimonial

Cultivo: ERIAL A PASTOS

Cuenta PGCCP: 2001 Fincas Rústicas

Destino:

Fecha de Alta: 25-nov-2010

Motivo: INTRODUCCIÓN DATOS INICIALES

Vías Acceso:

Superficie: 0,1823 Has

### Linderos

Norte: FINCA 05053 POLÍGONO 503

Sur: FINCA 15068 POLÍGONO 503

Este: FINCA 15067 POLÍGONO 503

Oeste: FINCAS 00144 Y 15065 POLÍGONO 503

### Datos Registrales

Registro	Tomo	Libro	Folio	Finca	Inscripción
----------	------	-------	-------	-------	-------------

### Datos Adquisición

Fecha

Trasmitente:

Importe:

Título Adquisición:

Forma:

Notas:

Observaciones

Fecha de Baja

Valor

638,05 €



# INVENTARIO DE BIENES

Nº de Ficha:  
078.01.1.5.0028

## AYUNTAMIENTO DE: CARDEÑUELA RIOPICO LOCALIDAD DE: CARDEÑUELA RIOPICO

EPIGRAFE: 1 Inmuebles  
SUBEPIGRAFE: 5 Fincas rústicas y terrenos

Polígono: 503

Parcela: 15067

Ref Catastral:

Paraje: PALPINTAS

09078A503150670000AJ

### Datos Generales

Clasificación: Patrimonial

Cultivo: ERIAL A PASTOS

Cuenta PGCCP: 2001 Fincas Rústicas

Destino:

Fecha de Alta: 25-nov-2010

Motivo: INTRODUCCIÓN DATOS INICIALES

Vías Acceso:

Superficie: 0,2122 Has

### Linderos

Norte: FINCA 05053 POLÍGONO 503

Sur: FINCAS 05050 Y 15068 POLÍGONO 503

Este: FINCAS 05051 Y 05052 POLÍGONO 503

Oeste: FINCA 15066 POLÍGONO 503

### Datos Registrales

Registro	Tomo	Libro	Folio	Finca	Inscripción
----------	------	-------	-------	-------	-------------

### Datos Adquisición

Fecha

Trasmitente:

Importe:

Título Adquisición:

Forma:

Notas:

Observaciones

Fecha de Baja

Valor

742,70 €



# INVENTARIO DE BIENES

Nº de Ficha:  
078.01.1.5.0029

## AYUNTAMIENTO DE: CARDEÑUELA RIOPICO LOCALIDAD DE: CARDEÑUELA RIOPICO

EPIGRAFE: 1 Inmuebles  
SUBEPIGRAFE: 5 Fincas rústicas y terrenos

Polígono: 503 Parcela: 05051  
Paraje: ACIDERALES

Ref Catastral:  
09078A503050510000AE

### Datos Generales

Clasificación: Patrimonial Cultivo: ERIAL A PASTOS  
Cuenta PGCCP: 2001 Fincas Rústicas Destino:  
Fecha de Alta: 25-nov-2010 Motivo: INTRODUCCIÓN DATOS INICIALES  
Vías Acceso: Superficie: 0,1106 Has

### Linderos

Norte: FINCA 05052 POLÍGONO 503  
Sur: FINCA 05050 POLÍGONO 503  
Este: FINCA 05049 POLÍGONO 503  
Oeste: FINCA 15067 POLÍGONO 503

### Datos Registrales

Registro	Tomo	Libro	Folio	Finca	Inscripción
----------	------	-------	-------	-------	-------------

### Datos Adquisición

Fecha Trasmiteinte: Importe:  
Título Adquisición: Forma:  
Notas:

Observaciones	Fecha de Baja	Valor
		387,10 €



# INVENTARIO DE BIENES

Nº de Ficha:  
078.01.1.5.0030

## AYUNTAMIENTO DE: CARDEÑUELA RIOPICO LOCALIDAD DE: CARDEÑUELA RIOPICO

EPIGRAFE: 1 Inmuebles  
SUBEPIGRAFE: 5 Fincas rústicas y terrenos

Polígono: 503

Parcela: 15068

Ref Catastral:

Paraje: PALPINTAS

09078A503150680000AE

### Datos Generales

Clasificación: Patrimonial

Cultivo: ERIAL A PASTOS

Cuenta PGCCP: 2001 Fincas Rústicas

Destino:

Fecha de Alta: 25-nov-2010

Motivo: INTRODUCCIÓN DATOS INICIALES

Vías Acceso:

Superficie: 0,1286 Has

### Linderos

Norte: FINCAS 15066 Y 15067 POLÍGONO 503

Sur: FINCA 00145 POLÍGONO 503

Este: FINCA 05050 POLÍGONO 503

Oeste: FINCA 00144 POLÍGONO 503

### Datos Registrales

Registro	Tomo	Libro	Folio	Finca	Inscripción
----------	------	-------	-------	-------	-------------

### Datos Adquisición

Fecha

Trasmitente:

Importe:

Título Adquisición:

Forma:

Notas:

Observaciones

Fecha de Baja

Valor

450,10 €



# INVENTARIO DE BIENES

Nº de Ficha:  
078.01.1.5.0031

## AYUNTAMIENTO DE: CARDEÑUELA RIOPICO LOCALIDAD DE: CARDEÑUELA RIOPICO

EPIGRAFE: 1 Inmuebles  
SUBEPIGRAFE: 5 Fincas rústicas y terrenos

Polígono: 503

Parcela: 05215

Ref Catastral:

Paraje: ARENAL

09078A503052150000AW

### Datos Generales

Clasificación: Patrimonial

Cultivo: ERIAL A PASTOS

Cuenta PGCCP: 204 Elementos de transporte

Destino:

Fecha de Alta: 25-nov-2010

Motivo: INTRODUCCIÓN DATOS INICIALES

Vías Acceso: CAMINO (09019) Y SENDA (09014)

Superficie: 0,0620 Has

### Linderos

Norte: CAMINO (09019) Y SENDA (09014)

Sur: FINCA 05214 POLÍGONO 503

Este: CAMINO (09019)

Oeste SENDA (09014)

### Datos Registrales

Registro	Tomo	Libro	Folio	Finca	Inscripción
----------	------	-------	-------	-------	-------------

### Datos Adquisición

Fecha

Trasmitente:

Importe:

Título Adquisición:

Forma:

Notas:

Observaciones

Fecha de Baja

Valor

217,00 €



# INVENTARIO DE BIENES

Nº de Ficha:  
078.01.1.5.0032

## AYUNTAMIENTO DE: CARDEÑUELA RIOPICO LOCALIDAD DE: CARDEÑUELA RIOPICO

EPIGRAFE: 1 Inmuebles  
SUBEPIGRAFE: 5 Fincas rústicas y terrenos

Polígono: 503

Parcela: 05214

Ref Catastral:

Paraje: ARENAL

09078A503052140000AH

### Datos Generales

Clasificación: Patrimonial

Cultivo: ERIAL A PASTOS

Cuenta PGCCP: 204 Elementos de transporte

Destino:

Fecha de Alta: 25-nov-2010

Motivo: INTRODUCCIÓN DATOS INICIALES

Vías Acceso: CAMINO (09019) Y SENDA (09014)

Superficie: 0,1863 Has

### Linderos

Norte: FINCA 05215 POLÍGONO 503

Sur: FINCAS 15209 Y 05213 POLÍGONO 503

Este: CAMINO (09019)

Oeste SENDA (09014)

### Datos Registrales

Registro	Tomo	Libro	Folio	Finca	Inscripción
----------	------	-------	-------	-------	-------------

### Datos Adquisición

Fecha

Trasmitente:

Importe:

Título Adquisición:

Forma:

Notas:

Observaciones

Fecha de Baja

Valor

652,05 €



# INVENTARIO DE BIENES

Nº de Ficha:  
078.01.1.5.0033

## AYUNTAMIENTO DE: CARDEÑUELA RIOPICO LOCALIDAD DE: CARDEÑUELA RIOPICO

EPIGRAFE: 1 Inmuebles  
SUBEPIGRAFE: 5 Fincas rústicas y terrenos

Polígono: 503

Parcela: 15209

Ref Catastral:

Paraje: ARENAL

09078A503152090000AP

### Datos Generales

Clasificación: Patrimonial

Cultivo: ERIAL A PASTOS

Cuenta PGCCP: 2001 Fincas Rústicas

Destino:

Fecha de Alta: 25-nov-2010

Motivo: INTRODUCCIÓN DATOS INICIALES

Vías Acceso: CAMINO (09019)

Superficie: 0,2987 Has

### Linderos

Norte: CAMINO (09019)

Sur: FINCA 05214 POLÍGONO 503

Este: DESCUENTO 09048 POLÍGONO 503

Oeste: FINCAS 05028 Y 05213 POLÍGONO 503

### Datos Registrales

Registro	Tomo	Libro	Folio	Finca	Inscripción
----------	------	-------	-------	-------	-------------

### Datos Adquisición

Fecha

Trasmitente:

Importe:

Título Adquisición:

Forma:

Notas:

Observaciones

Fecha de Baja

Valor

1.045,45 €





# INVENTARIO DE BIENES

Nº de Ficha:  
078.01.1.5.0034

## AYUNTAMIENTO DE: CARDEÑUELA RIOPICO LOCALIDAD DE: CARDEÑUELA RIOPICO

EPIGRAFE: 1 Inmuebles  
SUBEPIGRAFE: 5 Fincas rústicas y terrenos

Polígono: 503

Parcela: 05208

Ref Catastral:

Paraje: ARENAL

09078A503052080000AS

### Datos Generales

Clasificación: Patrimonial

Cultivo: ERIAL A PASTOS

Cuenta PGCCP: 2001 Fincas Rústicas

Destino:

Fecha de Alta: 25-nov-2010

Motivo: INTRODUCCIÓN DATOS INICIALES

Vías Acceso:

Superficie: 0,0887 Has

### Linderos

Norte: FINCA 15209 POLÍGONO 503

Sur: FINCAS 05207, 25211, 05212 Y 05213 POLÍGONO 503

Este: DESCUENTO 09048 POLÍGONO 503

Oeste: FINCA 05213 POLÍGONO 503

### Datos Registrales

Registro	Tomo	Libro	Folio	Finca	Inscripción
----------	------	-------	-------	-------	-------------

### Datos Adquisición

Fecha

Trasmitente:

Importe:

Título Adquisición:

Forma:

Notas:

Observaciones

Fecha de Baja

Valor

310,45 €



# INVENTARIO DE BIENES

Nº de Ficha:  
078.01.1.5.0035

## AYUNTAMIENTO DE: CARDEÑUELA RIOPICO LOCALIDAD DE: CARDEÑUELA RIOPICO

EPIGRAFE: 1 Inmuebles  
SUBEPIGRAFE: 5 Fincas rústicas y terrenos

Polígono: 503

Parcela: 05207

Ref Catastral:

Paraje: ARENAL

09078A503052070000AE

### Datos Generales

Clasificación: Patrimonial

Cultivo: ERIAL A PASTOS

Cuenta PGCCP: 2001 Fincas Rústicas

Destino:

Fecha de Alta: 25-nov-2010

Motivo: INTRODUCCIÓN DATOS INICIALES

Vías Acceso:

Superficie: 0,0580 Has

### Linderos

Norte: FINCA 05208 POLÍGONO 503

Sur: FINCAS 05206 Y 25210 POLÍGONO 503

Este: DESCUENTO 09048 POLÍGONO 503

Oeste: FINCA 25211 POLÍGONO 503

### Datos Registrales

Registro	Tomo	Libro	Folio	Finca	Inscripción
----------	------	-------	-------	-------	-------------

### Datos Adquisición

Fecha

Trasmitente:

Importe:

Título Adquisición:

Forma:

Notas:

Observaciones

Fecha de Baja

Valor

203,00 €



# INVENTARIO DE BIENES

Nº de Ficha:  
078.01.1.5.0036

## AYUNTAMIENTO DE: CARDEÑUELA RIOPICO LOCALIDAD DE: CARDEÑUELA RIOPICO

EPIGRAFE: 1 Inmuebles  
SUBEPIGRAFE: 5 Fincas rústicas y terrenos

Polígono: 503

Parcela: 05206

Ref Catastral:

Paraje: ARENAL

09078A503052060000AJ

### Datos Generales

Clasificación: Patrimonial

Cultivo: ERIAL A PASTOS

Cuenta PGCCP: 2001 Fincas Rústicas

Destino:

Fecha de Alta: 25-nov-2010

Motivo: INTRODUCCIÓN DATOS INICIALES

Vías Acceso:

Superficie: 0,0388 Has

### Linderos

Norte: FINCA 05207 POLÍGONO 503

Sur: FINCA 05205 POLÍGONO 503

Este: DESCUENTO 09048 POLÍGONO 503

Oeste: FINCA 25210 POLÍGONO 503

### Datos Registrales

Registro	Tomo	Libro	Folio	Finca	Inscripción
----------	------	-------	-------	-------	-------------

### Datos Adquisición

Fecha

Trasmitente:

Importe:

Título Adquisición:

Forma:

Notas:

Observaciones

Fecha de Baja

Valor

135,80 €



# INVENTARIO DE BIENES

Nº de Ficha:  
078.01.1.5.0037

## AYUNTAMIENTO DE: CARDEÑUELA RIOPICO LOCALIDAD DE: CARDEÑUELA RIOPICO

EPIGRAFE: 1 Inmuebles  
SUBEPIGRAFE: 5 Fincas rústicas y terrenos

Polígono: 503

Parcela: 05213

Ref Catastral:

Paraje: ARENAL

09078A503052130000AU

### Datos Generales

Clasificación: Patrimonial

Cultivo: ERIAL A PASTOS

Cuenta PGCCP: 2001 Fincas Rústicas

Destino:

Fecha de Alta: 25-nov-2010

Motivo: INTRODUCCIÓN DATOS INICIALES

Vías Acceso: SENDA (09014)

Superficie: 0,2259 Has

### Linderos

Norte: FINCAS 05214 Y 15209 POLÍGONO 503

Sur: FINCA 05212 POLÍGONO 503

Este: FINCA 05208 POLÍGONO 503

Oeste SENDA (09014)

### Datos Registrales

Registro	Tomo	Libro	Folio	Finca	Inscripción
----------	------	-------	-------	-------	-------------

### Datos Adquisición

Fecha

Trasmitente:

Importe:

Título Adquisición:

Forma:

Notas:

Observaciones

Fecha de Baja

Valor

790,65 €



# INVENTARIO DE BIENES

Nº de Ficha:  
078.01.1.5.0038

## AYUNTAMIENTO DE: CARDEÑUELA RIOPICO LOCALIDAD DE: CARDEÑUELA RIOPICO

EPIGRAFE: 1 Inmuebles  
SUBEPIGRAFE: 5 Fincas rústicas y terrenos

Polígono: 503

Parcela: 05212

Ref Catastral:

Paraje: ARENAL

09078A503052120000AZ

### Datos Generales

Clasificación: Patrimonial

Cultivo: ERIAL A PASTOS

Cuenta PGCCP: 204 Elementos de transporte

Destino:

Fecha de Alta: 25-nov-2010

Motivo: INTRODUCCIÓN DATOS INICIALES

Vías Acceso: SENDA (09014)

Superficie: 0,0555 Has

### Linderos

Norte: FINCA 05213 POLÍGONO 503

Sur: FINCA 25211 POLÍGONO 503

Este: FINCA 05208 POLÍGONO 503

Oeste SENDA (09014)

### Datos Registrales

Registro	Tomo	Libro	Folio	Finca	Inscripción
----------	------	-------	-------	-------	-------------

### Datos Adquisición

Fecha

Trasmitente:

Importe:

Título Adquisición:

Forma:

Notas:

Observaciones

Fecha de Baja

Valor

194,25 €



# INVENTARIO DE BIENES

Nº de Ficha:  
078.01.1.5.0039

## AYUNTAMIENTO DE: CARDEÑUELA RIOPICO LOCALIDAD DE: CARDEÑUELA RIOPICO

EPIGRAFE: 1 Inmuebles  
SUBEPIGRAFE: 5 Fincas rústicas y terrenos

Polígono: 503

Parcela: 25211

Ref Catastral:

Paraje: ARENAL

09078A503252110000AD

### Datos Generales

Clasificación: Patrimonial

Cultivo: ERIAL A PASTOS

Cuenta PGCCP: 2001 Fincas Rústicas

Destino:

Fecha de Alta: 25-nov-2010

Motivo: INTRODUCCIÓN DATOS INICIALES

Vía/s Acceso: SENDA (09014)

Superficie: 0,0619 Has

### Linderos

Norte: FINCA 05212 POLÍGONO 503

Sur: FINCAS 25210 Y 05207 POLÍGONO 503

Este: FINCA 05208 POLÍGONO 503

Oeste SENDA (09014)

### Datos Registrales

Registro	Tomo	Libro	Folio	Finca	Inscripción
----------	------	-------	-------	-------	-------------

### Datos Adquisición

Fecha

Trasmitente:

Importe:

Título Adquisición:

Forma:

Notas:

Observaciones

Fecha de Baja

Valor

216,65 €



# INVENTARIO DE BIENES

Nº de Ficha:  
078.01.1.5.0040

## AYUNTAMIENTO DE: CARDEÑUELA RIOPICO LOCALIDAD DE: CARDEÑUELA RIOPICO

EPIGRAFE: 1 Inmuebles  
SUBEPIGRAFE: 5 Fincas rústicas y terrenos

Polígono: 503

Parcela: 25210

Ref Catastral:

Paraje: ARENAL

09078A503252100000AR

### Datos Generales

Clasificación: Patrimonial

Cultivo: ERIAL A PASTOS

Cuenta PGCCP: 2001 Fincas Rústicas

Destino:

Fecha de Alta: 25-nov-2010

Motivo: INTRODUCCIÓN DATOS INICIALES

Vías Acceso: SENDA (09014)

Superficie: 0,0420 Has

### Linderos

Norte: FINCA 25211 POLÍGONO 503

Sur: FINCAS 05203 A 05206 POLÍGONO 503

Este: FINCA 05207 POLÍGONO 503

Oeste SENDA (09014) Y FINCA 05202 POLÍGONO 503

### Datos Registrales

Registro	Tomo	Libro	Folio	Finca	Inscripción
----------	------	-------	-------	-------	-------------

### Datos Adquisición

Fecha

Trasmitente:

Importe:

Título Adquisición:

Forma:

Notas:

Observaciones

Fecha de Baja

Valor

147,00 €



# INVENTARIO DE BIENES

Nº de Ficha:  
078.01.1.5.0041

## AYUNTAMIENTO DE: CARDEÑUELA RIOPICO LOCALIDAD DE: CARDEÑUELA RIOPICO

EPIGRAFE: 1 Inmuebles  
SUBEPIGRAFE: 5 Fincas rústicas y terrenos

Polígono: 503

Parcela: 05200

Ref Catastral:

Paraje: ARENAL

09078A503052000000AO

### Datos Generales

Clasificación: Patrimonial

Cultivo: ERIAL A PASTOS

Cuenta PGCCP: 204 Elementos de transporte

Destino:

Fecha de Alta: 25-nov-2010

Motivo: INTRODUCCIÓN DATOS INICIALES

Vías Acceso: SENDA (09014) Y CAMINO FUENTE

Superficie: 0,1748 Has

### Linderos

Norte: FINCA 05201 POLÍGONO 503

Sur: CAMINO FUENTE

Este: FINCA 00146 POLÍGONO 503

Oeste SENDA (09014)

### Datos Registrales

Registro	Tomo	Libro	Folio	Finca	Inscripción
----------	------	-------	-------	-------	-------------

### Datos Adquisición

Fecha

Trasmitente:

Importe:

Título Adquisición:

Forma:

Notas:

Observaciones

Fecha de Baja

Valor

611,80 €





# INVENTARIO DE BIENES

Nº de Ficha:  
078.01.1.5.0042

## AYUNTAMIENTO DE: CARDEÑUELA RIOPICO LOCALIDAD DE: CARDEÑUELA RIOPICO

EPIGRAFE: 1 Inmuebles  
SUBEPIGRAFE: 5 Fincas rústicas y terrenos

Polígono: 503

Parcela: 20173

Ref Catastral:

Paraje: PORTEZUELA

09078A503201730000AS

### Datos Generales

Clasificación: Patrimonial

Cultivo: LABOR O LABRADIO SECANO

Cuenta PGCCP: 2001 Fincas Rústicas

Destino:

Fecha de Alta: 25-nov-2010

Motivo: INTRODUCCIÓN DATOS INICIALES

Vías Acceso: SENDA PORTEZUELA

Superficie: 0,6400 Has

### Linderos

Norte: FINCA 10173 POLÍGONO 503

Sur: FINCA 00171 POLÍGONO 503

Este: SENDA PORTEZUELA

Oeste ARROYO LA MATA

### Datos Registrales

Registro	Tomo	Libro	Folio	Finca	Inscripción
----------	------	-------	-------	-------	-------------

### Datos Adquisición

Fecha

Trasmitente:

Importe:

Título Adquisición:

Forma:

Notas:

Observaciones

Fecha de Baja

Valor

4.800,00 €



**INVENTARIO DE BIENES**

**Nº de Ficha:**  
078.01.1.5.0043

**AYUNTAMIENTO DE: CARDEÑUELA RIOPICO**  
**LOCALIDAD DE: CARDEÑUELA RIOPICO**

EPIGRAFE: 1 Inmuebles  
SUBEPIGRAFE: 5 Fincas rústicas y terrenos

**Polígono: 503**

**Parcela: 00172**

**Ref Catastral:**

**Paraje: PORTEZUELA**

09078A503001720000AW

**Datos Generales**

**Clasificación:** Patrimonial

**Cultivo:** LABOR O LABRADIO SECANO

**Cuenta PGCCP:** 2001 Fincas Rústicas

**Destino:**

**Fecha de Alta:** 25-nov-2010

**Motivo:** INTRODUCCIÓN DATOS INICIALES

**Vías Acceso:** CAMINO BUTRERAS Y SENDA PORTEZUELA

**Superficie:** 0,5360 Has

**Linderos**

**Norte:** FINCA 25143 POLÍGONO 503

**Sur:** SENDA PORTEZUELA

**Este:** CAMINO BUTRERAS

**Oeste:** SENDA PORTEZUELA

**Datos Registrales**

Registro	Tomo	Libro	Folio	Finca	Inscripción
----------	------	-------	-------	-------	-------------

**Datos Adquisición**

**Fecha**

**Trasmitente:**

**Importe:**

**Título Adquisición:**

**Forma:**

**Notas:**

**Observaciones**

**Fecha de Baja**

**Valor**

4.020,00 €



# INVENTARIO DE BIENES

Nº de Ficha:  
078.01.1.5.0044

## AYUNTAMIENTO DE: CARDEÑUELA RIOPICO LOCALIDAD DE: CARDEÑUELA RIOPICO

EPIGRAFE: 1 Inmuebles  
SUBEPIGRAFE: 5 Fincas rústicas y terrenos

Polígono: 503 Parcela: 00160  
Paraje: SANTA ELENA

Ref Catastral:  
09078A503001600000AD

### Datos Generales

Clasificación: Patrimonial Cultivo: LABOR O LABRADIO SECANO  
Cuenta PGCCP: 2001 Fincas Rústicas Destino:  
Fecha de Alta: 25-nov-2010 Motivo: INTRODUCCIÓN DATOS INICIALES  
Vías Acceso: CAMINO CAÑUTAS Superficie: 1,2480 Has

### Linderos

Norte: FINCA 00157 POLÍGONO 503  
Sur: FINCA 00161 POLÍGONO 503  
Este: CAMINO CAÑUTAS  
Oeste: DESCUENTO 09043 POLÍGONO 503

### Datos Registrales

Registro	Tomo	Libro	Folio	Finca	Inscripción
----------	------	-------	-------	-------	-------------

### Datos Adquisición

Fecha Trasmiteinte: Importe:  
Título Adquisición: Forma:  
Notas:

Observaciones	Fecha de Baja	Valor
DEL TOTAL DE LA SUPERFICIE 0,8493 HAS. ESTÁN DESTINADAS A LABOR O LABRADIO SECANO Y 0,3987 HAS. ESTÁN DESTINADAS A PASTOS.		9.360,00 €



# INVENTARIO DE BIENES

Nº de Ficha:  
078.01.1.5.0045

## AYUNTAMIENTO DE: CARDEÑUELA RIOPICO LOCALIDAD DE: CARDEÑUELA RIOPICO

EPIGRAFE: 1 Inmuebles  
SUBEPIGRAFE: 5 Fincas rústicas y terrenos

Polígono: 502

Parcela: 15205

Ref Catastral:

Paraje: GUADEGADEA

09078A502152050000AT

### Datos Generales

Clasificación: Patrimonial

Cultivo: ERIAL A PASTOS

Cuenta PGCCP: 2001 Fincas Rústicas

Destino:

Fecha de Alta: 25-nov-2010

Motivo: INTRODUCCIÓN DATOS INICIALES

Vías Acceso: CAMINO COSTANA

Superficie: 1,8792 Has

### Linderos

Norte: DESCUENTO 09021 Y FINCAS 25206 Y 25207 POLÍGONO 502

Sur: FINCAS 00092, 00089 Y 00088 POLÍGONO 502

Este: CAMINO COSTANA

Oeste: FINCA 25201 POLÍGONO 502

### Datos Registrales

Registro	Tomo	Libro	Folio	Finca	Inscripción
----------	------	-------	-------	-------	-------------

### Datos Adquisición

Fecha

Trasmitente:

Importe:

Título Adquisición:

Forma:

Notas:

Observaciones

Fecha de Baja

Valor

6.577,20 €



# INVENTARIO DE BIENES

Nº de Ficha:  
078.01.1.5.0046

## AYUNTAMIENTO DE: CARDEÑUELA RIOPICO LOCALIDAD DE: CARDEÑUELA RIOPICO

EPIGRAFE: 1 Inmuebles  
SUBEPIGRAFE: 5 Fincas rústicas y terrenos

Polígono: 502

Parcela: 00088

Ref Catastral:

Paraje: PENILLAS

09078A502000880000AI

### Datos Generales

Clasificación: Patrimonial

Cultivo: LABOR O LABRADIO SECANO

Cuenta PGCCP: 2001 Fincas Rústicas

Destino:

Fecha de Alta: 25-nov-2010

Motivo: INTRODUCCIÓN DATOS INICIALES

Vías Acceso: CAMINO COSTANA

Superficie: 0,6000 Has

### Linderos

Norte: FINCA 15205 POLÍGONO 502

Sur: DESCUENTO 09025 POLÍGONO 502

Este: CAMINO COSTANA

Oeste: FINCA 00089 POLÍGONO 502

### Datos Registrales

Registro	Tomo	Libro	Folio	Finca	Inscripción
----------	------	-------	-------	-------	-------------

### Datos Adquisición

Fecha

Trasmitente:

Importe:

Título Adquisición:

Forma:

Notas:

Observaciones

Fecha de Baja

Valor

4.500,00 €



# INVENTARIO DE BIENES

Nº de Ficha:  
078.01.1.5.0047

## AYUNTAMIENTO DE: CARDEÑUELA RIOPICO LOCALIDAD DE: CARDEÑUELA RIOPICO

EPIGRAFE: 1 Inmuebles  
SUBEPIGRAFE: 5 Fincas rústicas y terrenos

Polígono: 502

Parcela: 00087

Ref Catastral:

Paraje: COSTANA

09078A502000870000AX

### Datos Generales

Clasificación: Patrimonial

Cultivo: ERIAL A PASTOS

Cuenta PGCCP: 2001 Fincas Rústicas

Destino:

Fecha de Alta: 25-nov-2010

Motivo: INTRODUCCIÓN DATOS INICIALES

Vías Acceso: CAMINO COSTANA

Superficie: 0,3800 Has

### Linderos

Norte: DESCUENTO 09027 POLÍGONO 502

Sur: FINCA 05439 POLÍGONO 502

Este: FINCAS 05434 Y 05439 POLÍGONO 502

Oeste CAMINO COSTANA Y FINCA 00090 POLÍGONO 502

### Datos Registrales

Registro	Tomo	Libro	Folio	Finca	Inscripción
----------	------	-------	-------	-------	-------------

### Datos Adquisición

Fecha

Trasmitente:

Importe:

Título Adquisición:

Forma:

Notas:

Observaciones

Fecha de Baja

Valor

DEL TOTAL DE LA SUPRFICIE 0,0672 HAS. ESTÁN DESTINADAS A LABOR O  
LABRADÍO SECANO Y 0,3128 HAS. ESTÁN DESTINADAS A PASTOS.

1.330,00 €



# INVENTARIO DE BIENES

Nº de Ficha:  
078.01.1.5.0048

## AYUNTAMIENTO DE: CARDEÑUELA RIOPICO LOCALIDAD DE: CARDEÑUELA RIOPICO

EPIGRAFE: 1 Inmuebles  
SUBEPIGRAFE: 5 Fincas rústicas y terrenos

Polígono: 502

Parcela: 05439

Ref Catastral:

Paraje: COSTANA

09078A502054390000AL

### Datos Generales

Clasificación: Patrimonial

Cultivo: ERIAL A PASTOS

Cuenta PGCCP: 2001 Fincas Rústicas

Destino:

Fecha de Alta: 25-nov-2010

Motivo: INTRODUCCIÓN DATOS INICIALES

Vías Acceso:

Superficie: 0,5174 Has

### Linderos

Norte: FINCA 05434 POLÍGONO 502

Sur: FINCAS 05443 Y 00115 POLÍGONO 502

Este: FINCAS 05533 A 05535 Y 05285 POLÍGONO 502

Oeste: FINCAS 00087, 00090, 05440, 05442 Y 05443 POLÍGONO 502

### Datos Registrales

Registro	Tomo	Libro	Folio	Finca	Inscripción
----------	------	-------	-------	-------	-------------

### Datos Adquisición

Fecha

Trasmitente:

Importe:

Título Adquisición:

Forma:

Notas:

Observaciones

Fecha de Baja

Valor

1.810,90 €



# INVENTARIO DE BIENES

Nº de Ficha:  
078.01.1.5.0049

## AYUNTAMIENTO DE: CARDEÑUELA RIOPICO LOCALIDAD DE: CARDEÑUELA RIOPICO

EPIGRAFE: 1 Inmuebles  
SUBEPIGRAFE: 5 Fincas rústicas y terrenos

Polígono: 502

Parcela: 20099

Ref Catastral:

Paraje: LA PLANA

09078A502200990000AS

### Datos Generales

Clasificación: Patrimonial

Cultivo: LABOR O LABRADIO SECANO

Cuenta PGCCP: 2001 Fincas Rústicas

Destino:

Fecha de Alta: 25-nov-2010

Motivo: INTRODUCCIÓN DATOS INICIALES

Vías Acceso: CAMINO (09005)

Superficie: 0,4091 Has

### Linderos

Norte: DESCUENTO 09018 POLÍGONO 502

Sur: FINCAS 05271 A 05275 Y DESCUENTO 09017 POLÍGONO 502

Este: CAMINO (09005)

Oeste: DESCUENTO 09051 POLÍGONO 503

### Datos Registrales

Registro	Tomo	Libro	Folio	Finca	Inscripción
----------	------	-------	-------	-------	-------------

### Datos Adquisición

Fecha

Trasmitente:

Importe:

Título Adquisición:

Forma:

Notas:

Observaciones

Fecha de Baja

Valor

3.068,25 €





# INVENTARIO DE BIENES

Nº de Ficha:  
078.01.1.5.0050

## AYUNTAMIENTO DE: CARDEÑUELA RIOPICO LOCALIDAD DE: CARDEÑUELA RIOPICO

EPIGRAFE: 1 Inmuebles  
SUBEPIGRAFE: 5 Fincas rústicas y terrenos

Polígono: 502

Parcela: 05274

Ref Catastral:

Paraje: SAN BARTOLOMÉ

09078A502052740000AA

### Datos Generales

Clasificación: Patrimonial

Cultivo: ERIAL A PASTOS

Cuenta PGCCP: 2001 Fincas Rústicas

Destino:

Fecha de Alta: 25-nov-2010

Motivo: INTRODUCCIÓN DATOS INICIALES

Vías Acceso:

Superficie: 0,0685 Has

### Linderos

Norte: FINCA 20099 POLÍGONO 502

Sur: FINCA 15278 POLÍGONO 502

Este: FINCA 05273 POLÍGONO 502

Oeste: FINCA 05275 POLÍGONO 502

### Datos Registrales

Registro	Tomo	Libro	Folio	Finca	Inscripción
----------	------	-------	-------	-------	-------------

### Datos Adquisición

Fecha

Trasmitente:

Importe:

Título Adquisición:

Forma:

Notas:

Observaciones

Fecha de Baja

Valor

239,75 €



# INVENTARIO DE BIENES

Nº de Ficha:  
078.01.1.5.0051

## AYUNTAMIENTO DE: CARDEÑUELA RIOPICO LOCALIDAD DE: CARDEÑUELA RIOPICO

EPIGRAFE: 1 Inmuebles  
SUBEPIGRAFE: 5 Fincas rústicas y terrenos

Polígono: 502 Parcela: 05279  
Paraje: SAN BARTOLOME

Ref Catastral:  
09078A502052790000AP

### Datos Generales

Clasificación: Patrimonial Cultivo: ERIAL A PASTOS  
Cuenta PGCCP: 204 Elementos de transporte Destino:  
Fecha de Alta: 25-nov-2010 Motivo: INTRODUCCIÓN DATOS INICIALES  
Vías Acceso: CAMINO (09005) Superficie: 0,2446 Has

### Linderos

Norte: FINCA 15278 POLÍGONO 502  
Sur: FINCAS 05280 Y 00097 POLÍGONO 502  
Este: CAMINO (09005)  
Oeste: DESCUENTO 09017 POLÍGONO 502

### Datos Registrales

Registro	Tomo	Libro	Folio	Finca	Inscripción
----------	------	-------	-------	-------	-------------

### Datos Adquisición

Fecha Trasmiteinte: Importe:  
Título Adquisición: Forma:  
Notas:

Observaciones	Fecha de Baja	Valor
		856,10 €



# INVENTARIO DE BIENES

Nº de Ficha:  
078.01.1.5.0052

## AYUNTAMIENTO DE: CARDEÑUELA RIOPICO LOCALIDAD DE: CARDEÑUELA RIOPICO

EPIGRAFE: 1 Inmuebles  
SUBEPIGRAFE: 5 Fincas rústicas y terrenos

Polígono: 502

Parcela: 10099

Ref Catastral:

Paraje: LA PLANA

09078A502100990000AM

### Datos Generales

Clasificación: Patrimonial

Cultivo: ERIAL A PASTOS

Cuenta PGCCP: 2001 Fincas Rústicas

Destino:

Fecha de Alta: 25-nov-2010

Motivo: INTRODUCCIÓN DATOS INICIALES

Vías Acceso:

Superficie: 3,0449 Has

### Linderos

Norte: FINCA 00101 POLÍGONO 502

Sur: FINCA 05113 Y DESCUENTO 09015 POLÍGONO 502

Este: FINCA 00100 POLÍGONO 502

Oeste: FINCAS 00098, 00097, DESCUENTOS 09016 Y 09017 POLÍGONO 502

### Datos Registrales

Registro	Tomo	Libro	Folio	Finca	Inscripción
----------	------	-------	-------	-------	-------------

### Datos Adquisición

Fecha

Trasmitente:

Importe:

Título Adquisición:

Forma:

Notas:

Observaciones

Fecha de Baja

Valor

10.657,15 €



# INVENTARIO DE BIENES

Nº de Ficha:  
078.01.1.5.0053

## AYUNTAMIENTO DE: CARDEÑUELA RIOPICO LOCALIDAD DE: CARDEÑUELA RIOPICO

EPIGRAFE: 1 Inmuebles  
SUBEPIGRAFE: 5 Fincas rústicas y terrenos

Polígono: 502

Parcela: 05113

Ref Catastral:

Paraje: LA CUESTA

09078A502051130000AA

### Datos Generales

Clasificación: Patrimonial

Cultivo: LABOR O LABRADIO SECANO

Cuenta PGCCP: 204 Elementos de transporte

Destino:

Fecha de Alta: 25-nov-2010

Motivo: INTRODUCCIÓN DATOS INICIALES

Vías Acceso: CAMINO COSTANA

Superficie: 0,1675 Has

### Linderos

Norte: FINCAS 10099 Y 00100 POLÍGONO 502

Sur: CAMINO COSTANA

Este: FINCA 00100 POLÍGONO 502

Oeste: DESCUENTO 09015 POLÍGONO 502

### Datos Registrales

Registro	Tomo	Libro	Folio	Finca	Inscripción
----------	------	-------	-------	-------	-------------

### Datos Adquisición

Fecha

Trasmitente:

Importe:

Título Adquisición:

Forma:

Notas:

Observaciones

Fecha de Baja

Valor

1.256,25 €



# INVENTARIO DE BIENES

Nº de Ficha:  
078.01.1.5.0054

## AYUNTAMIENTO DE: CARDEÑUELA RIOPICO LOCALIDAD DE: CARDEÑUELA RIOPICO

EPIGRAFE: 1 Inmuebles  
SUBEPIGRAFE: 5 Fincas rústicas y terrenos

Polígono: 503

Parcela: 00186

Ref Catastral:

Paraje: CIRUELOS

09078A503001860000AO

### Datos Generales

Clasificación: Patrimonial

Cultivo: LABOR O LABRADIO SECANO

Cuenta PGCCP: 2001 Fincas Rústicas

Destino:

Fecha de Alta: 25-nov-2010

Motivo: INTRODUCCIÓN DATOS INICIALES

Vías Acceso: CAMINO (09025)

Superficie: 0,0360 Has

### Linderos

Norte: FINCA 07004 POLÍGONO 503

Sur: CAMINO (09025)

Este: FINCA 07004 POLÍGONO 503

Oeste: FINCA 05164 POLÍGONO 503

### Datos Registrales

Registro	Tomo	Libro	Folio	Finca	Inscripción
----------	------	-------	-------	-------	-------------

### Datos Adquisición

Fecha

Trasmitente:

Importe:

Título Adquisición:

Forma:

Notas:

Observaciones

Fecha de Baja

Valor

270,00 €



# INVENTARIO DE BIENES

Nº de Ficha:  
078.01.1.5.0055

## AYUNTAMIENTO DE: CARDEÑUELA RIOPICO LOCALIDAD DE: CARDEÑUELA RIOPICO

EPIGRAFE: 1 Inmuebles  
SUBEPIGRAFE: 5 Fincas rústicas y terrenos

Polígono: 502 Parcela: 00105  
Paraje: PRADO VALLES

Ref Catastral:  
09078A502001050000AP

### Datos Generales

Clasificación: Patrimonial Cultivo: LABOR O LABRADIO SECANO  
Cuenta PGCCP: 2001 Fincas Rústicas Destino:  
Fecha de Alta: 25-nov-2010 Motivo: INTRODUCCIÓN DATOS INICIALES  
Vías Acceso: CAMINO COSTANA Superficie: 1,6840 Has

### Linderos

Norte: ARROYO PRADO VALLES  
Sur: ARROYO CASTILLO  
Este: ARROYO PRADO VALLES  
Oeste CAMINO COSTANA

### Datos Registrales

Registro	Tomo	Libro	Folio	Finca	Inscripción
----------	------	-------	-------	-------	-------------

### Datos Adquisición

Fecha Trasmite: Importe:  
Título Adquisición: Forma:  
Notas:

Observaciones	Fecha de Baja	Valor
		12.630,00 €



# INVENTARIO DE BIENES

Nº de Ficha:  
078.01.1.5.0056

## AYUNTAMIENTO DE: CARDEÑUELA RIOPICO LOCALIDAD DE: CARDEÑUELA RIOPICO

EPIGRAFE: 1 Inmuebles  
SUBEPIGRAFE: 5 Fincas rústicas y terrenos

Polígono: 502 Parcela: 00111  
Paraje: LAS FRÍAS

Ref Catastral:  
09078A502001110000AF

### Datos Generales

Clasificación: Patrimonial Cultivo: LABOR O LABRADIO SECANO  
Cuenta PGCCP: 2001 Fincas Rústicas Destino:  
Fecha de Alta: 25-nov-2010 Motivo: INTRODUCCIÓN DATOS INICIALES  
Vías Acceso: Superficie: 1,3880 Has

### Linderos

Norte: FINCAS 00113, 00110 Y DESCUENTO 09026 POLÍGONO 502  
Sur: ARROYO CASTILLO  
Este: FINCA 00112 POLÍGONO 502  
Oeste DESCUENTO 09009 POLÍGONO 502

### Datos Registrales

Registro	Tomo	Libro	Folio	Finca	Inscripción
----------	------	-------	-------	-------	-------------

### Datos Adquisición

Fecha Trasmite: Importe:  
Título Adquisición: Forma:  
Notas:

Observaciones	Fecha de Baja	Valor
		10.410,00 €



# INVENTARIO DE BIENES

Nº de Ficha:  
078.01.1.5.0057

## AYUNTAMIENTO DE: CARDEÑUELA RIOPICO LOCALIDAD DE: CARDEÑUELA RIOPICO

EPIGRAFE: 1 Inmuebles  
SUBEPIGRAFE: 5 Fincas rústicas y terrenos

Polígono: 503

Parcela: 00133

Ref Catastral:

Paraje: CANTILLOS

09078A503001330000AS

### Datos Generales

Clasificación: Patrimonial

Cultivo: LABOR O LABRADIO SECANO

Cuenta PGCCP: 204 Elementos de transporte

Destino:

Fecha de Alta: 25-nov-2010

Motivo: INTRODUCCIÓN DATOS INICIALES

Vías Acceso: CAMINO CASTILLO

Superficie: 0,2240 Has

### Linderos

Norte: CAMINO CASTILLO

Sur: FINCAS 00129 A 00132 POLÍGONO 503

Este: CAMINO CASTILLO

Oeste: ARROYO CASTILLO

### Datos Registrales

Registro	Tomo	Libro	Folio	Finca	Inscripción
----------	------	-------	-------	-------	-------------

### Datos Adquisición

Fecha

Trasmitente:

Importe:

Título Adquisición:

Forma:

Notas:

Observaciones

Fecha de Baja

Valor

1.680,00 €





# INVENTARIO DE BIENES

Nº de Ficha:  
078.01.1.5.0058

## AYUNTAMIENTO DE: CARDEÑUELA RIOPICO LOCALIDAD DE: CARDEÑUELA RIOPICO

EPIGRAFE: 1 Inmuebles  
SUBEPIGRAFE: 5 Fincas rústicas y terrenos

Polígono: 502

Parcela: 00118

Ref Catastral:

Paraje: LLANO LA PILA

09078A502001180000AI

### Datos Generales

Clasificación: Patrimonial

Cultivo: LABOR O LABRADIO SECANO

Cuenta PGCCP: 2001 Fincas Rústicas

Destino:

Fecha de Alta: 25-nov-2010

Motivo: INTRODUCCIÓN DATOS INICIALES

Vías Acceso: SENDA DUERNA

Superficie: 1,6760 Has

### Linderos

Norte: SENDA DUERNA

Sur: FINCA 05153 Y DESCUENTO 09032 POLÍGONO 502

Este: FINCAS 05187 Y 5536 POLÍGONO 502

Oeste: FINCA 00119 POLÍGONO 502

### Datos Registrales

Registro	Tomo	Libro	Folio	Finca	Inscripción
----------	------	-------	-------	-------	-------------

### Datos Adquisición

Fecha

Trasmitente:

Importe:

Título Adquisición:

Forma:

Notas:

Observaciones

Fecha de Baja

Valor

DEL TOTAL DE LA SUPERFICIE 0,9743 HAS. ESTÁN DESTINADAS A LABOR O LABRADIO SECANO Y 0,7017 HAS. ESTÁN DESTINADAS A PASTOS.

12.570,00 €



# INVENTARIO DE BIENES

Nº de Ficha:  
078.01.1.5.0059

## AYUNTAMIENTO DE: CARDEÑUELA RIOPICO LOCALIDAD DE: CARDEÑUELA RIOPICO

EPIGRAFE: 1 Inmuebles  
SUBEPIGRAFE: 5 Fincas rústicas y terrenos

Polígono: 504

Parcela: 05254

Ref Catastral:

Paraje: LLANO LA PILA

09078A504052540000AU

### Datos Generales

Clasificación: Patrimonial

Cultivo: ERIAL A PASTOS

Cuenta PGCCP: 2001 Fincas Rústicas

Destino:

Fecha de Alta: 25-nov-2010

Motivo: INTRODUCCIÓN DATOS INICIALES

Vías Acceso: CAMINO DE VILLALVAL A ZALDUENDO

Superficie: 3,7055 Has

### Linderos

Norte: CAMINO DE VILLALVAL A ZALDUENDO

Sur: FINCAS 00237 A 00239 Y DESCUENTO 09002 POLÍGONO 504

Este: CAMINO (09001) POLÍGONO 17 Y FINCA 05293 POLÍGONO 504

Oeste: CAMINO DE VILLALVAL A ZALDUENDO

### Datos Registrales

Registro	Tomo	Libro	Folio	Finca	Inscripción
----------	------	-------	-------	-------	-------------

### Datos Adquisición

Fecha

Trasmitente:

Importe:

Título Adquisición:

Forma:

Notas:

Observaciones

Fecha de Baja

Valor

12.969,25 €



# INVENTARIO DE BIENES

Nº de Ficha:  
078.01.1.5.0060

## AYUNTAMIENTO DE: CARDEÑUELA RIOPICO LOCALIDAD DE: CARDEÑUELA RIOPICO

EPIGRAFE: 1 Inmuebles  
SUBEPIGRAFE: 5 Fincas rústicas y terrenos

Polígono: 503

Parcela: 00229

Ref Catastral:

Paraje: DERECHOS DE VALDEMUÑOZ

09078A503002290000AU

### Datos Generales

Clasificación: Patrimonial

Cultivo: LABOR O LABRADIO SECANO

Cuenta PGCCP: 2001 Fincas Rústicas

Destino:

Fecha de Alta: 26-nov-2010

Motivo: INTRODUCCIÓN DATOS INICIALES

Vías Acceso: CAMINO (09030) Y CAMINO (09031)

Superficie: 1,9240 Has

### Linderos

Norte: CAMINO (09031) Y FINCA 00228 POLÍGONO 503

Sur: CAMINO (09030), FINCAS 00226 Y 00230 POLÍGONO 503

Este: FINCA 00231 POLÍGONO 503

Oeste: FINCA 00226 POLÍGONO 503

### Datos Registrales

Registro	Tomo	Libro	Folio	Finca	Inscripción
----------	------	-------	-------	-------	-------------

### Datos Adquisición

Fecha

Trasmitente:

Importe:

Título Adquisición:

Forma:

Notas:

Observaciones

Fecha de Baja

Valor

14.430,00 €



# INVENTARIO DE BIENES

Nº de Ficha:  
078.01.1.5.0061

## AYUNTAMIENTO DE: CARDEÑUELA RIOPICO LOCALIDAD DE: CARDEÑUELA RIOPICO

EPIGRAFE: 1 Inmuebles  
SUBEPIGRAFE: 5 Fincas rústicas y terrenos

Polígono: 503

Parcela: 05188

Ref Catastral:

Paraje: MATON

09078A503051880000AY

### Datos Generales

Clasificación: Patrimonial

Cultivo: LABOR O LABRADIO SECANO

Cuenta PGCCP: 204 Elementos de transporte

Destino:

Fecha de Alta: 26-nov-2010

Motivo: INTRODUCCIÓN DATOS INICIALES

Vías Acceso:

Superficie: 0,0662 Has

### Linderos

Norte: FINCA 00183 POLÍGONO 503

Sur: DESCUENTO 09054 POLÍGONO 503

Este: FINCA 05189 POLÍGONO 503

Oeste: FINCA 05187 POLÍGONO 503

### Datos Registrales

Registro	Tomo	Libro	Folio	Finca	Inscripción
----------	------	-------	-------	-------	-------------

### Datos Adquisición

Fecha

Trasmitente:

Importe:

Título Adquisición:

Forma:

Notas:

Observaciones

Fecha de Baja

Valor

496,50 €



# INVENTARIO DE BIENES

Nº de Ficha:  
078.01.1.5.0062

## AYUNTAMIENTO DE: CARDEÑUELA RIOPICO LOCALIDAD DE: CARDEÑUELA RIOPICO

EPIGRAFE: 1 Inmuebles  
SUBEPIGRAFE: 5 Fincas rústicas y terrenos

Polígono: 503

Parcela: 15210

Ref Catastral:

Paraje: MATON

09078A503152100000AG

### Datos Generales

Clasificación: Patrimonial

Cultivo: ERIAL A PASTOS

Cuenta PGCCP: 2001 Fincas Rústicas

Destino:

Fecha de Alta: 26-nov-2010

Motivo: INTRODUCCIÓN DATOS INICIALES

Vías Acceso:

Superficie: 0,1268 Has

### Linderos

Norte: FINCA 25209 POLÍGONO 503

Sur: FINCA 05226 POLÍGONO 503

Este: FINCA 05190 POLÍGONO 503

Oeste DESCUENTO 09054 POLÍGONO 503

### Datos Registrales

Registro	Tomo	Libro	Folio	Finca	Inscripción
----------	------	-------	-------	-------	-------------

### Datos Adquisición

Fecha

Trasmitente:

Importe:

Título Adquisición:

Forma:

Notas:

Observaciones

Fecha de Baja

Valor

443,80 €



**INVENTARIO DE BIENES**

**Nº de Ficha:**  
078.01.1.5.0063

**AYUNTAMIENTO DE: CARDEÑUELA RIOPICO**  
**LOCALIDAD DE: CARDEÑUELA RIOPICO**

EPIGRAFE: 1 Inmuebles  
SUBEPIGRAFE: 5 Fincas rústicas y terrenos

**Polígono: 503 Parcela: 05226**  
**Paraje: ALTO LA MALENA**

**Ref Catastral:**  
09078A503052260000AT

**Datos Generales**

**Clasificación:** Patrimonial **Cultivo:** ERIAL A PASTOS  
**Cuenta PGCCP:** 2001 Fincas Rústicas **Destino:**  
**Fecha de Alta:** 26-nov-2010 **Motivo:** INTRODUCCIÓN DATOS INICIALES  
**Vías Acceso:** **Superficie:** 2,6930 Has

**Linderos**

**Norte:** FINCAS 15210, 5190 Y DESCUENTO 09054 POLÍGONO 503  
**Sur:** FINCA 15175 POLÍGONO 503  
**Este:** FINCAS 05225, 05224 Y 05227 POLÍGONO 503  
**Oeste:** FINCAS 15211 Y 05173 POLÍGONO 503

**Datos Registrales**

Registro	Tomo	Libro	Folio	Finca	Inscripción
----------	------	-------	-------	-------	-------------

**Datos Adquisición**

**Fecha** **Trasmitente:** **Importe:**  
**Título Adquisición:** **Forma:**  
**Notas:**

Observaciones	Fecha de Baja	Valor
		9.425,50 €



# INVENTARIO DE BIENES

Nº de Ficha:  
078.01.1.5.0064

## AYUNTAMIENTO DE: CARDEÑUELA RIOPICO LOCALIDAD DE: CARDEÑUELA RIOPICO

EPIGRAFE: 1 Inmuebles  
SUBEPIGRAFE: 5 Fincas rústicas y terrenos

Polígono: 503 Parcela: 05227  
Paraje: ALTO LA MALENA

Ref Catastral:  
09078A503052270000AF

### Datos Generales

Clasificación: Patrimonial Cultivo: ERIAL A PASTOS  
Cuenta PGCCP: 204 Elementos de transporte Destino:  
Fecha de Alta: 26-nov-2010 Motivo: INTRODUCCIÓN DATOS INICIALES  
Vías Acceso: Superficie: 0,1795 Has

### Linderos

Norte: FINCA 05223 POLÍGONO 503  
Sur: FINCA 15175 POLÍGONO 503  
Este: FINCA 00226 POLÍGONO 503  
Oeste: FINCAS 05226 Y 15175 POLÍGONO 503

### Datos Registrales

Registro	Tomo	Libro	Folio	Finca	Inscripción
----------	------	-------	-------	-------	-------------

### Datos Adquisición

Fecha Trasmiteinte: Importe:  
Título Adquisición: Forma:  
Notas:

Observaciones	Fecha de Baja	Valor
		628,25 €



# INVENTARIO DE BIENES

Nº de Ficha:  
078.01.1.5.0065

## AYUNTAMIENTO DE: CARDEÑUELA RIOPICO LOCALIDAD DE: CARDEÑUELA RIOPICO

EPIGRAFE: 1 Inmuebles  
SUBEPIGRAFE: 5 Fincas rústicas y terrenos

Polígono: 503

Parcela: 15211

Ref Catastral:

Paraje: MATON

09078A503152110000AQ

### Datos Generales

Clasificación: Patrimonial

Cultivo: ERIAL A PASTOS

Cuenta PGCCP: 204 Elementos de transporte

Destino:

Fecha de Alta: 26-nov-2010

Motivo: INTRODUCCIÓN DATOS INICIALES

Vías Acceso:

Superficie: 1,6184 Has

### Linderos

Norte: FINCAS 25173, 15713, 15174 Y 25175 POLÍGONO 503

Sur: FINCAS 05173, 25174, 15167, 15168 Y 05169 POLÍGONO 503

Este: FINCAS 05185, 05226 Y DESCUENTO 09054 POLÍGONO 503

Oeste FINCA 00190 POLÍGONO 503

### Datos Registrales

Registro	Tomo	Libro	Folio	Finca	Inscripción
----------	------	-------	-------	-------	-------------

### Datos Adquisición

Fecha

Trasmitente:

Importe:

Título Adquisición:

Forma:

Notas:

Observaciones

Fecha de Baja

Valor

5.664,40 €





# INVENTARIO DE BIENES

Nº de Ficha:  
078.01.1.5.0066

## AYUNTAMIENTO DE: CARDEÑUELA RIOPICO LOCALIDAD DE: CARDEÑUELA RIOPICO

EPIGRAFE: 1 Inmuebles  
SUBEPIGRAFE: 5 Fincas rústicas y terrenos

Polígono: 503 Parcela: 05169  
Paraje: ALTO LA MALENA

Ref Catastral:  
09078A503051690000AR

### Datos Generales

Clasificación: Patrimonial Cultivo: ERIAL A PASTOS  
Cuenta PGCCP: 2001 Fincas Rústicas Destino:  
Fecha de Alta: 26-nov-2010 Motivo: INTRODUCCIÓN DATOS INICIALES  
Vías Acceso: Superficie: 0,1610 Has

### Linderos

Norte: FINCA 15211 POLÍGONO 503  
Sur: FINCA 15168 POLÍGONO 503  
Este: FINCA 15211 POLÍGONO 503  
Oeste: FINCAS 00190 Y 00191 POLÍGONO 503

### Datos Registrales

Registro	Tomo	Libro	Folio	Finca	Inscripción
----------	------	-------	-------	-------	-------------

### Datos Adquisición

Fecha Trasmite: Importe:  
Título Adquisición: Forma:  
Notas:

Observaciones	Fecha de Baja	Valor
		563,50 €



# INVENTARIO DE BIENES

Nº de Ficha:  
078.01.1.5.0067

## AYUNTAMIENTO DE: CARDEÑUELA RIOPICO LOCALIDAD DE: CARDEÑUELA RIOPICO

EPIGRAFE: 1 Inmuebles  
SUBEPIGRAFE: 5 Fincas rústicas y terrenos

Polígono: 503 Parcela: 15168  
Paraje: ALTO LA MALENA

Ref Catastral:  
09078A503151680000AU

### Datos Generales

Clasificación: Patrimonial Cultivo: ERIAL A PASTOS  
Cuenta PGCCP: 2001 Fincas Rústicas Destino:  
Fecha de Alta: 26-nov-2010 Motivo: INTRODUCCIÓN DATOS INICIALES  
Vías Acceso: Superficie: 0,2474 Has

### Linderos

Norte: FINCA 05169 POLÍGONO 503  
Sur: FINCA 15167 POLÍGONO 503  
Este: FINCA 15211 POLÍGONO 503  
Oeste: FINCAS 00191 Y 00192 POLÍGONO 503

### Datos Registrales

Registro	Tomo	Libro	Folio	Finca	Inscripción
----------	------	-------	-------	-------	-------------

### Datos Adquisición

Fecha Trasmite: Importe:  
Título Adquisición: Forma:  
Notas:

Observaciones	Fecha de Baja	Valor
		865,90 €



# INVENTARIO DE BIENES

Nº de Ficha:  
078.01.1.5.0068

## AYUNTAMIENTO DE: CARDEÑUELA RIOPICO LOCALIDAD DE: CARDEÑUELA RIOPICO

EPIGRAFE: 1 Inmuebles  
SUBEPIGRAFE: 5 Fincas rústicas y terrenos

Polígono: 503 Parcela: 15167  
Paraje: ALTO LA MALENA

Ref Catastral:  
09078A503151670000AZ

### Datos Generales

Clasificación: Patrimonial Cultivo: ERIAL A PASTOS  
Cuenta PGCCP: 2001 Fincas Rústicas Destino:  
Fecha de Alta: 26-nov-2010 Motivo: INTRODUCCIÓN DATOS INICIALES  
Vías Acceso: Superficie: 0,1202 Has

### Linderos

Norte: FINCA 15168 POLÍGONO 503  
Sur: FINCA 15166 POLÍGONO 503  
Este: FINCA 15211 Y 25174 POLÍGONO 503  
Oeste: FINCA 00192 POLÍGONO 503

### Datos Registrales

Registro	Tomo	Libro	Folio	Finca	Inscripción
----------	------	-------	-------	-------	-------------

### Datos Adquisición

Fecha Trasmiteinte: Importe:  
Título Adquisición: Forma:  
Notas:

Observaciones	Fecha de Baja	Valor
		420,70 €



# INVENTARIO DE BIENES

Nº de Ficha:  
078.01.1.5.0069

## AYUNTAMIENTO DE: CARDEÑUELA RIOPICO LOCALIDAD DE: CARDEÑUELA RIOPICO

EPIGRAFE: 1 Inmuebles  
SUBEPIGRAFE: 5 Fincas rústicas y terrenos

Polígono: 503 Parcela: 15166  
Paraje: ALTO LA MALENA

Ref Catastral:  
09078A503151660000AS

### Datos Generales

Clasificación: Patrimonial Cultivo: ERIAL A PASTOS  
Cuenta PGCCP: 2001 Fincas Rústicas Destino:  
Fecha de Alta: 26-nov-2010 Motivo: INTRODUCCIÓN DATOS INICIALES  
Vías Acceso: Superficie: 0,1070 Has

### Linderos

Norte: FINCA 15167 POLÍGONO 503  
Sur: FINCA 25165 POLÍGONO 503  
Este: FINCA 25174 POLÍGONO 503  
Oeste: FINCA 00192 POLÍGONO 503

### Datos Registrales

Registro	Tomo	Libro	Folio	Finca	Inscripción
----------	------	-------	-------	-------	-------------

### Datos Adquisición

Fecha Trasmiteinte: Importe:  
Título Adquisición: Forma:  
Notas:

Observaciones	Fecha de Baja	Valor
		374,50 €



# INVENTARIO DE BIENES

Nº de Ficha:  
078.01.1.5.0070

## AYUNTAMIENTO DE: CARDEÑUELA RIOPICO LOCALIDAD DE: CARDEÑUELA RIOPICO

EPIGRAFE: 1 Inmuebles  
SUBEPIGRAFE: 5 Fincas rústicas y terrenos

Polígono: 503

Parcela: 25174

Ref Catastral:

Paraje: ALTO LA MALENA

09078A503251740000AM

### Datos Generales

Clasificación: Patrimonial

Cultivo: ERIAL A PASTOS

Cuenta PGCCP: 2001 Fincas Rústicas

Destino:

Fecha de Alta: 26-nov-2010

Motivo: INTRODUCCIÓN DATOS INICIALES

Vías Acceso:

Superficie: 0,1289 Has

### Linderos

Norte: FINCA 15211 POLÍGONO 503

Sur: FINCA 05173 POLÍGONO 503

Este: FINCA 05173 POLÍGONO 503

Oeste: FINCAS 15167 Y 15166 POLÍGONO 503

### Datos Registrales

Registro	Tomo	Libro	Folio	Finca	Inscripción
----------	------	-------	-------	-------	-------------

### Datos Adquisición

Fecha

Trasmitente:

Importe:

Título Adquisición:

Forma:

Notas:

Observaciones

Fecha de Baja

Valor

451,15 €



# INVENTARIO DE BIENES

Nº de Ficha:  
078.01.1.5.0071

## AYUNTAMIENTO DE: CARDEÑUELA RIOPICO LOCALIDAD DE: CARDEÑUELA RIOPICO

EPIGRAFE: 1 Inmuebles  
SUBEPIGRAFE: 5 Fincas rústicas y terrenos

Polígono: 503 Parcela: 05173  
Paraje: ALTO LA MALENA

Ref Catastral:  
09078A503051730000AD

### Datos Generales

Clasificación: Patrimonial Cultivo: LABOR O LABRADIO SECANO  
Cuenta PGCCP: 2001 Fincas Rústicas Destino:  
Fecha de Alta: 26-nov-2010 Motivo: INTRODUCCIÓN DATOS INICIALES  
Vías Acceso: Superficie: 0,1543 Has

### Linderos

Norte: FINCAS 15211 Y 25174 POLÍGONO 503  
Sur: FINCA 05172 POLÍGONO 503  
Este: FINCAS 05226 Y 15175 POLÍGONO 503  
Oeste: FINCA 25165 POLÍGONO 503

### Datos Registrales

Registro	Tomo	Libro	Folio	Finca	Inscripción
----------	------	-------	-------	-------	-------------

### Datos Adquisición

Fecha Trasmiteinte: Importe:  
Título Adquisición: Forma:  
Notas:

Observaciones	Fecha de Baja	Valor
DEL TOTAL DE LA SUPERFICIE 0,0825 HAS. ESTÁN DESTINADAS A LABOR O LABRADIO SECANO Y 0,0718 HAS. ESTÁN DESTINADAS A PASTOS.		1.157,25 €



# INVENTARIO DE BIENES

Nº de Ficha:  
078.01.1.5.0072

## AYUNTAMIENTO DE: CARDEÑUELA RIOPICO LOCALIDAD DE: CARDEÑUELA RIOPICO

EPIGRAFE: 1 Inmuebles  
SUBEPIGRAFE: 5 Fincas rústicas y terrenos

Polígono: 503

Parcela: 15175

Ref Catastral:

Paraje: ALTO LA MALENA

09078A503151750000AB

### Datos Generales

Clasificación: Patrimonial

Cultivo: ERIAL A PASTOS

Cuenta PGCCP: 2001 Fincas Rústicas

Destino:

Fecha de Alta: 26-nov-2010

Motivo: INTRODUCCIÓN DATOS INICIALES

Vías Acceso:

Superficie: 2,3265 Has

### Linderos

Norte: FINCAS 05170 A 05173, 05226 Y 05227 POLÍGONO 503

Sur: FINCAS 15175, 25177, 00209, 00210 Y 00213 A 00216 POLÍGONO 503

Este: FINCA 00226 POLÍGONO 503

Oeste: FINCAS 00194, 05163 Y 15164 POLÍGONO 503

### Datos Registrales

Registro	Tomo	Libro	Folio	Finca	Inscripción
----------	------	-------	-------	-------	-------------

### Datos Adquisición

Fecha

Trasmitente:

Importe:

Título Adquisición:

Forma:

Notas:

Observaciones

Fecha de Baja

Valor

DENTRO SE ENCUENTRA LA FINCA 25176 POLÍGONO 503

8.142,75 €



# INVENTARIO DE BIENES

Nº de Ficha:  
078.01.1.5.0073

## AYUNTAMIENTO DE: CARDEÑUELA RIOPICO LOCALIDAD DE: CARDEÑUELA RIOPICO

EPIGRAFE: 1 Inmuebles  
SUBEPIGRAFE: 5 Fincas rústicas y terrenos

Polígono: 8 Parcela: 00088  
Paraje: MONTE CHOPERA

Ref Catastral:  
09078A008000880000SY

### Datos Generales

Clasificación: Patrimonial Cultivo: LABOR O LABRADIO SECANO  
Cuenta PGCCP: 2001 Fincas Rústicas Destino:  
Fecha de Alta: 26-nov-2010 Motivo: INTRODUCCIÓN DATOS INICIALES  
Vías Acceso: Superficie: 0,1644 Has

### Linderos

Norte: RÍO PICO  
Sur: CASCO URBANO DE CARDEÑUELA RIOPICO, FINCAS 00086 Y 00087 POLÍGONO 8  
Este: ARROYO  
Oeste: FINCAS 00091 Y 00089 POLÍGONO 8

### Datos Registrales

Registro	Tomo	Libro	Folio	Finca	Inscripción
----------	------	-------	-------	-------	-------------

### Datos Adquisición

Fecha Trasmite: Importe: 0,00 €  
Título Adquisición: Forma:  
Notas:

Observaciones	Fecha de Baja	Valor
	20-feb-2012	1.233,00 €





# INVENTARIO DE BIENES

Nº de Ficha:  
078.01.1.5.0074

## AYUNTAMIENTO DE: CARDEÑUELA RIOPICO LOCALIDAD DE: CARDEÑUELA RIOPICO

EPIGRAFE: 1 Inmuebles  
SUBEPIGRAFE: 5 Fincas rústicas y terrenos

Polígono: 505

Parcela: 00323

Ref Catastral:

Paraje: CARREPIALANO

09078A505003230000AP

### Datos Generales

Clasificación: Patrimonial

Cultivo: LABOR O LABRADIO SECANO

Cuenta PGCCP: 204 Elementos de transporte

Destino:

Fecha de Alta: 26-nov-2010

Motivo: INTRODUCCIÓN DATOS INICIALES

Vías Acceso: CAMINO IBEAS

Superficie: 0,1720 Has

### Linderos

Norte: CAMINO IBEAS

Sur: CAMINO IBEAS

Este: CAMINO IBEAS

Oeste FINCA 00285 POLÍGONO 505

### Datos Registrales

Registro	Tomo	Libro	Folio	Finca	Inscripción
----------	------	-------	-------	-------	-------------

### Datos Adquisición

Fecha

Trasmitente:

Importe:

Título Adquisición:

Forma:

Notas:

Observaciones

Fecha de Baja

Valor

1.290,00 €



# INVENTARIO DE BIENES

Nº de Ficha:  
078.01.1.5.0075

## AYUNTAMIENTO DE: CARDEÑUELA RIOPICO LOCALIDAD DE: CARDEÑUELA RIOPICO

EPIGRAFE: 1 Inmuebles  
SUBEPIGRAFE: 5 Fincas rústicas y terrenos

Polígono: 505

Parcela: 00311

Ref Catastral:

Paraje: LA SERNA

09078A505003110000AZ

### Datos Generales

Clasificación: Patrimonial

Cultivo: LABOR O LABRADIO SECANO

Cuenta PGCCP: 2001 Fincas Rústicas

Destino:

Fecha de Alta: 26-nov-2010

Motivo: INTRODUCCIÓN DATOS INICIALES

Vías Acceso: CAMINO DE CARDEÑUELA A ATAPUERCA II

Superficie: 0,8940 Has

### Linderos

Norte: CAMINO DE CARDEÑUELA A ATAPUERCA II Y DESCUENTO 09018 POLÍGONO 505

Sur: FINCAS 00312 Y 25060 POLÍGONO 505

Este: FINCAS 00315 POLÍGONO 505

Oeste: FINCAS 00310 POLÍGONO 505

### Datos Registrales

Registro	Tomo	Libro	Folio	Finca	Inscripción
----------	------	-------	-------	-------	-------------

### Datos Adquisición

Fecha

Trasmitente:

Importe:

Título Adquisición:

Forma:

Notas:

Observaciones

Fecha de Baja

Valor

6.705,00 €



# INVENTARIO DE BIENES

Nº de Ficha:  
078.01.1.5.0076

## AYUNTAMIENTO DE: CARDEÑUELA RIOPICO LOCALIDAD DE: CARDEÑUELA RIOPICO

EPIGRAFE: 1 Inmuebles  
SUBEPIGRAFE: 5 Fincas rústicas y terrenos

Polígono: 505 Parcela: 00321  
Paraje: LOS ESCUDOS

Ref Catastral:  
09078A505003210000AG

### Datos Generales

Clasificación: Patrimonial Cultivo: LABOR O LABRADIO SECANO  
Cuenta PGCCP: 2001 Fincas Rústicas Destino:  
Fecha de Alta: 26-nov-2010 Motivo: INTRODUCCIÓN DATOS INICIALES  
Vías Acceso: Superficie: 0,2200 Has

### Linderos

Norte: DESCUENTO 09019 POLÍGONO 505  
Sur: FINCA 00320 POLÍGONO 505  
Este: FINCA 00322 POLÍGONO 505  
Oeste: FINCA 00318 POLÍGONO 505

### Datos Registrales

Registro	Tomo	Libro	Folio	Finca	Inscripción
----------	------	-------	-------	-------	-------------

### Datos Adquisición

Fecha Trasmite: Importe:  
Título Adquisición: Forma:  
Notas:

Observaciones	Fecha de Baja	Valor
		1.650,00 €



# INVENTARIO DE BIENES

Nº de Ficha:  
078.01.1.5.0077

## AYUNTAMIENTO DE: CARDEÑUELA RIOPICO LOCALIDAD DE: CARDEÑUELA RIOPICO

EPIGRAFE: 1 Inmuebles  
SUBEPIGRAFE: 5 Fincas rústicas y terrenos

Polígono: 501

Parcela: 09014

Ref Catastral:

Paraje: RIBAZO

09078A501090140000AZ

### Datos Generales

Clasificación: Patrimonial

Cultivo: OTROS

Cuenta PGCCP: 204 Elementos de transporte

Destino:

Fecha de Alta: 26-nov-2010

Motivo: INTRODUCCIÓN DATOS INICIALES

Vías Acceso: CAMINO (09006)

Superficie: 0,0487 Has

### Linderos

Norte: FINCAS 00029 Y 00030 POLÍGONO 501

Sur: FINCA 00029 POLÍGONO 501

Este: CAMINO (09006)

Oeste: FINCA 00029 POLÍGONO 501

### Datos Registrales

Registro	Tomo	Libro	Folio	Finca	Inscripción
----------	------	-------	-------	-------	-------------

### Datos Adquisición

Fecha

Trasmitente:

Importe:

Título Adquisición:

Forma:

Notas:

Observaciones

Fecha de Baja

Valor

24,35 €





# INVENTARIO DE BIENES

Nº de Ficha:  
078.01.1.5.0079

## AYUNTAMIENTO DE: CARDEÑUELA RIOPICO LOCALIDAD DE: CARDEÑUELA RIOPICO

EPIGRAFE: 1 Inmuebles  
SUBEPIGRAFE: 5 Fincas rústicas y terrenos

Polígono: 501

Parcela: 09016

Ref Catastral:

Paraje: RIBAZO

09078A501090160000AH

### Datos Generales

Clasificación: Patrimonial

Cultivo: OTROS

Cuenta PGCCP: 2001 Fincas Rústicas

Destino:

Fecha de Alta: 26-nov-2010

Motivo: INTRODUCCIÓN DATOS INICIALES

Vías Acceso: CAMINO DE VILLALVAL A RUBENA Y SENDA LOS COTOS

Superficie: 0,1825 Has

### Linderos

Norte: CAMINO DE VILLALVAL A RUBENA

Sur: CAMINO DE VILLALVAL A RUBENA

Este: SENDA LOS COTOS, FINCAS 00051 A 00054 Y 00056 POLÍGONO 501

Oeste: CAMINO DE VILLALVAL A RUBENA

### Datos Registrales

Registro	Tomo	Libro	Folio	Finca	Inscripción
----------	------	-------	-------	-------	-------------

### Datos Adquisición

Fecha

Trasmitente:

Importe:

Título Adquisición:

Forma:

Notas:

Observaciones

Fecha de Baja

Valor

91,25 €



# INVENTARIO DE BIENES

Nº de Ficha:  
078.01.1.5.0080

## AYUNTAMIENTO DE: CARDEÑUELA RIOPICO LOCALIDAD DE: CARDEÑUELA RIOPICO

EPIGRAFE: 1 Inmuebles  
SUBEPIGRAFE: 5 Fincas rústicas y terrenos

Polígono: 502

Parcela: 09028

Ref Catastral:

Paraje: RIBAZO

09078A502090280000AB

### Datos Generales

Clasificación: Patrimonial

Cultivo: OTROS

Cuenta PGCCP: 2001 Fincas Rústicas

Destino:

Fecha de Alta: 26-nov-2010

Motivo: INTRODUCCIÓN DATOS INICIALES

Vías Acceso: SENDA DE BURGOS

Superficie: 0,3312 Has

### Linderos

Norte: FINCAS 00075 A 00082 POLÍGONO 502

Sur: SENDA DE BURGOS

Este: SENDA DE BURGOS

Oeste: FINCA 00075 POLÍGONO 502

### Datos Registrales

Registro	Tomo	Libro	Folio	Finca	Inscripción
----------	------	-------	-------	-------	-------------

### Datos Adquisición

Fecha

Trasmitente:

Importe:

Título Adquisición:

Forma:

Notas:

Observaciones

Fecha de Baja

Valor

165,60 €



# INVENTARIO DE BIENES

Nº de Ficha:  
078.01.1.5.0081

## AYUNTAMIENTO DE: CARDEÑUELA RIOPICO LOCALIDAD DE: CARDEÑUELA RIOPICO

EPIGRAFE: 1 Inmuebles  
SUBEPIGRAFE: 5 Fincas rústicas y terrenos

Polígono: 202

Parcela: 09021

Ref Catastral:

Paraje: RIBAZO

09078A502090210000AE

### Datos Generales

Clasificación: Patrimonial

Cultivo: OTROS

Cuenta PGCCP: 2001 Fincas Rústicas

Destino:

Fecha de Alta: 26-nov-2010

Motivo: INTRODUCCIÓN DATOS INICIALES

Vías Acceso: CAMINO VILLALVAL A ATAPUERCA, SENDA DE BURGOS,  
CAMINO COSTANA Y CAMINO (09005)

Superficie: 0,5133 Has

### Linderos

Norte: SENDA DE BURGOS

Sur: FINCAS 15205, 25207, 25206, 25201, 00092 A 00096 Y 00102 POLÍGONO 502

Este: SENDA DE BURGOS Y CAMINO COSTANA

Oeste CAMINO (09005) POLÍGONO 502

### Datos Registrales

Registro	Tomo	Libro	Folio	Finca	Inscripción
----------	------	-------	-------	-------	-------------

### Datos Adquisición

Fecha

Trasmitente:

Importe:

Título Adquisición:

Forma:

Notas:

Observaciones

Fecha de Baja

Valor

256,65 €





# INVENTARIO DE BIENES

Nº de Ficha:  
078.01.1.5.0082

## AYUNTAMIENTO DE: CARDEÑUELA RIOPICO LOCALIDAD DE: CARDEÑUELA RIOPICO

EPIGRAFE: 1 Inmuebles  
SUBEPIGRAFE: 5 Fincas rústicas y terrenos

Polígono: 502

Parcela: 09018

Ref Catastral:

Paraje: RIBAZO

09078A502090180000AE

### Datos Generales

Clasificación: Patrimonial

Cultivo: OTROS

Cuenta PGCCP: 2001 Fincas Rústicas

Destino:

Fecha de Alta: 26-nov-2010

Motivo: INTRODUCCIÓN DATOS INICIALES

Vías Acceso: CAMINO VILLALVAL A ATAPUERCA Y CAMINO (09005)

Superficie: 0,0483 Has

### Linderos

Norte: CAMINO VILLALVAL A ATAPUERCA

Sur: FINCA 20099 POLÍGONO 502

Este: CAMINO (09005) POLÍGONO 502

Oeste: DESCUENTO 09051 POLÍGONO 502

### Datos Registrales

Registro	Tomo	Libro	Folio	Finca	Inscripción
----------	------	-------	-------	-------	-------------

### Datos Adquisición

Fecha

Trasmitente:

Importe:

Título Adquisición:

Forma:

Notas:

Observaciones

Fecha de Baja

Valor

24,15 €



**INVENTARIO DE BIENES**

**Nº de Ficha:**  
078.01.1.5.0083

**AYUNTAMIENTO DE: CARDEÑUELA RIOPICO**  
**LOCALIDAD DE: CARDEÑUELA RIOPICO**

EPIGRAFE: 1 Inmuebles  
SUBEPIGRAFE: 5 Fincas rústicas y terrenos

**Polígono: 503**

**Parcela: 09051**

**Ref Catastral:**

**Paraje: RIBAZO**

09078A503090510000AM

**Datos Generales**

**Clasificación:** Patrimonial

**Cultivo:** OTROS

**Cuenta PGCCP:** 2001 Fincas Rústicas

**Destino:**

**Fecha de Alta:** 26-nov-2010

**Motivo:** INTRODUCCIÓN DATOS INICIALES

**Vías Acceso:** CAMINO DE VILLALVAL A RUBENA

**Superficie:** 0,1579 Has

**Linderos**

**Norte:** CAMINO DE VILLALVAL A RUBENA

**Sur:** CAMINO DE VILLALVAL A RUBENA

**Este:** DESCUENTOS 09018, 09017, FINCAS 20099 Y 00098 POLÍGONO 502

**Oeste:** CAMINO DE VILLALVAL A RUBENA

**Datos Registrales**

Registro	Tomo	Libro	Folio	Finca	Inscripción
----------	------	-------	-------	-------	-------------

**Datos Adquisición**

**Fecha**

**Trasmitente:**

**Importe:**

**Título Adquisición:**

**Forma:**

**Notas:**

**Observaciones**

**Fecha de Baja**

**Valor**

78,95 €



# INVENTARIO DE BIENES

Nº de Ficha:  
078.01.1.5.0084

## AYUNTAMIENTO DE: CARDEÑUELA RIOPICO LOCALIDAD DE: CARDEÑUELA RIOPICO

EPIGRAFE: 1 Inmuebles  
SUBEPIGRAFE: 5 Fincas rústicas y terrenos

Polígono: 502

Parcela: 09017

Ref Catastral:

Paraje: RIBAZO

09078A502090170000AJ

### Datos Generales

Clasificación: Patrimonial

Cultivo: OTROS

Cuenta PGCCP: 2001 Fincas Rústicas

Destino:

Fecha de Alta: 26-nov-2010

Motivo: INTRODUCCIÓN DATOS INICIALES

Vías Acceso:

Superficie: 0,3085 Has

### Linderos

Norte: FINCA 20099 POLÍGONO 502

Sur: FINCA 10099 POLÍGONO 502

Este: FINCAS 05275, 15278, 05279, 05280 Y 00097 POLÍGONO 502

Oeste DESCUENTO 09051 POLÍGONO 503 Y FINCA 00098 POLÍGONO 502

### Datos Registrales

Registro	Tomo	Libro	Folio	Finca	Inscripción
----------	------	-------	-------	-------	-------------

### Datos Adquisición

Fecha

Trasmitente:

Importe:

Título Adquisición:

Forma:

Notas:

Observaciones

Fecha de Baja

Valor

154,25 €



# INVENTARIO DE BIENES

Nº de Ficha:  
078.01.1.5.0085

## AYUNTAMIENTO DE: CARDEÑUELA RIOPICO LOCALIDAD DE: CARDEÑUELA RIOPICO

EPIGRAFE: 1 Inmuebles  
SUBEPIGRAFE: 5 Fincas rústicas y terrenos

Polígono: 503

Parcela: 09049

Ref Catastral:

Paraje: RIBAZO

09078A503090490000AO

### Datos Generales

Clasificación: Patrimonial

Cultivo: OTROS

Cuenta PGCCP: 2001 Fincas Rústicas

Destino:

Fecha de Alta: 26-nov-2010

Motivo: INTRODUCCIÓN DATOS INICIALES

Vías Acceso: CAMINO DE VILLALVAL A RUBENA Y CAMINO (09019)

Superficie: 0,5858 Has

### Linderos

Norte: CAMINO DE VILLALVAL A RUBENA

Sur: CAMINO (09019) POLÍGONO 503

Este: CAMINO DE VILLALVAL A RUBENA Y FINCA 00135 POLÍGONO 503

Oeste: FINCAS 05217 A 05219, 00136, 00137 Y 05233 A 05235 POLÍGONO 503

### Datos Registrales

Registro	Tomo	Libro	Folio	Finca	Inscripción
----------	------	-------	-------	-------	-------------

### Datos Adquisición

Fecha

Trasmitente:

Importe:

Título Adquisición:

Forma:

Notas:

Observaciones

Fecha de Baja

Valor

292,90 €





# INVENTARIO DE BIENES

Nº de Ficha:  
078.01.1.5.0087

## AYUNTAMIENTO DE: CARDEÑUELA RIOPICO LOCALIDAD DE: CARDEÑUELA RIOPICO

EPIGRAFE: 1 Inmuebles  
SUBEPIGRAFE: 5 Fincas rústicas y terrenos

Polígono: 501

Parcela: 09013

Ref Catastral:

Paraje: RIBAZO

09078A501090130000AS

### Datos Generales

Clasificación: Patrimonial

Cultivo: OTROS

Cuenta PGCCP: 204 Elementos de transporte

Destino:

Fecha de Alta: 29-nov-2010

Motivo: INTRODUCCIÓN DATOS INICIALES

Vías Acceso: CAMINO REAL DE BURGOS A OLMOS

Superficie: 0,0688 Has

### Linderos

Norte: FINCA 00019 POLÍGONO 501

Sur: CAMINO REAL DE BURGOS A OLMOS

Este: FINCA 00019 POLÍGONO 501

Oeste: FINCA 00019 POLÍGONO 501

### Datos Registrales

Registro	Tomo	Libro	Folio	Finca	Inscripción
----------	------	-------	-------	-------	-------------

### Datos Adquisición

Fecha

Trasmitente:

Importe:

Título Adquisición:

Forma:

Notas:

Observaciones

Fecha de Baja

Valor

34,40 €



# INVENTARIO DE BIENES

Nº de Ficha:  
078.01.1.5.0088

## AYUNTAMIENTO DE: CARDEÑUELA RIOPICO LOCALIDAD DE: CARDEÑUELA RIOPICO

EPIGRAFE: 1 Inmuebles  
SUBEPIGRAFE: 5 Fincas rústicas y terrenos

Polígono: 503

Parcela: 09046

Ref Catastral:

Paraje: RIBAZO

09078A503090460000AT

### Datos Generales

Clasificación: Patrimonial

Cultivo: OTROS

Cuenta PGCCP: 2001 Fincas Rústicas

Destino:

Fecha de Alta: 29-nov-2010

Motivo: INTRODUCCIÓN DATOS INICIALES

Vías Acceso: CAMINO BALAÑA

Superficie: 0,3201 Has

### Linderos

Norte: FINCA 05058 POLÍGONO 503

Sur: FINCA 00144 POLÍGONO 503

Este: FINCAS 05058, 05060, 05062 Y 05063 POLÍGONO 503

Oeste CAMINO BALAÑA Y FINCA 00144 POLÍGONO 503

### Datos Registrales

Registro	Tomo	Libro	Folio	Finca	Inscripción
----------	------	-------	-------	-------	-------------

### Datos Adquisición

Fecha

Trasmitente:

Importe:

Título Adquisición:

Forma:

Notas:

Observaciones

Fecha de Baja

Valor

160,05 €



# INVENTARIO DE BIENES

Nº de Ficha:  
078.01.1.5.0089

## AYUNTAMIENTO DE: CARDEÑUELA RIOPICO LOCALIDAD DE: CARDEÑUELA RIOPICO

EPIGRAFE: 1 Inmuebles  
SUBEPIGRAFE: 5 Fincas rústicas y terrenos

Polígono: 503

Parcela: 09047

Ref Catastral:

Paraje: RIBAZO

09078A503090470000AF

### Datos Generales

Clasificación: Patrimonial

Cultivo: OTROS

Cuenta PGCCP: 2001 Fincas Rústicas

Destino:

Fecha de Alta: 29-nov-2010

Motivo: INTRODUCCIÓN DATOS INICIALES

Vías Acceso: SENDA (09014)

Superficie: 0,1223 Has

### Linderos

Norte: FINCA 05060 POLÍGONO 503

Sur: FINCA 05057 POLÍGONO 503

Este: SENDA (09014)

Oeste: FINCA 05061 POLÍGONO 503

### Datos Registrales

Registro	Tomo	Libro	Folio	Finca	Inscripción
----------	------	-------	-------	-------	-------------

### Datos Adquisición

Fecha

Trasmitente:

Importe:

Título Adquisición:

Forma:

Notas:

Observaciones

Fecha de Baja

Valor

61,15 €





# INVENTARIO DE BIENES

Nº de Ficha:  
078.01.1.5.0090

## AYUNTAMIENTO DE: CARDEÑUELA RIOPICO LOCALIDAD DE: CARDEÑUELA RIOPICO

EPIGRAFE: 1 Inmuebles  
SUBEPIGRAFE: 5 Fincas rústicas y terrenos

Polígono: 503

Parcela: 09035

Ref Catastral:

Paraje: RIBAZO

09078A503090350000AW

### Datos Generales

Clasificación: Patrimonial

Cultivo: OTROS

Cuenta PGCCP: 2001 Fincas Rústicas

Destino:

Fecha de Alta: 29-nov-2010

Motivo: INTRODUCCIÓN DATOS INICIALES

Vías Acceso: CAMINO DE ORBANEJA RIOPICO A ATAPUERCA

Superficie: 0,0617 Has

### Linderos

Norte: CAMINO DE ORBANEJA RIOPICO A ATAPUERCA

Sur: FINCA 00336 POLÍGONO 502 DEL TÉRMINO MUNICIPAL DE ORBANEJA RIOPICO (ENTIDAD LOCAL MENOR QUINTANILLA RIOPICO)

Este: FINCA 15156 POLÍGONO 503

Oeste: CAMINO 09020 POLÍGONO 502 DEL TÉRMINO MUNICIPAL DE ORBANEJA RIOPICO (ENTIDAD LOCAL MENOR QUINTANILLA RIOPICO)

### Datos Registrales

Registro	Tomo	Libro	Folio	Finca	Inscripción
----------	------	-------	-------	-------	-------------

### Datos Adquisición

Fecha

Trasmitente:

Importe:

Título Adquisición:

Forma:

Notas:

Observaciones

Fecha de Baja

Valor

30,85 €



# INVENTARIO DE BIENES

Nº de Ficha:  
078.01.1.5.0091

## AYUNTAMIENTO DE: CARDEÑUELA RIOPICO LOCALIDAD DE: CARDEÑUELA RIOPICO

EPIGRAFE: 1 Inmuebles  
SUBEPIGRAFE: 5 Fincas rústicas y terrenos

Polígono: 503

Parcela: 09036

Ref Catastral:

Paraje: RIBAZO

09078A503090360000AA

### Datos Generales

Clasificación: Patrimonial

Cultivo: OTROS

Cuenta PGCCP: 2001 Fincas Rústicas

Destino:

Fecha de Alta: 29-nov-2010

Motivo: INTRODUCCIÓN DATOS INICIALES

Vías Acceso:

Superficie: 0,0517 Has

### Linderos

**Norte:** FINCA 00336 POLÍGONO 502 TÉRMINO MUNICIPAL DE ORBANEJA RIOPICO (ENTIDAD LOCAL MENOR QUINTANILLA RIOPICO)

**Sur:** FINCA 00337 POLÍGONO 502 TÉRMINO MUNICIPAL DE ORBANEJA RIOPICO (ENTIDAD LOCAL MENOR QUINTANILLA RIOPICO)

**Este:** FINCA 00141 POLÍGONO 503

**Oeste:** FINCA 00336 POLÍGONO 502 TÉRMINO MUNICIPAL DE ORBANEJA RIOPICO (ENTIDAD LOCAL MENOR QUINTANILLA RIOPICO)

### Datos Registrales

Registro	Tomo	Libro	Folio	Finca	Inscripción
----------	------	-------	-------	-------	-------------

### Datos Adquisición

Fecha

Trasmitente:

Importe:

Título Adquisición:

Forma:

Notas:

Observaciones

Fecha de Baja

Valor

25,85 €



# INVENTARIO DE BIENES

Nº de Ficha:  
078.01.1.5.0092

## AYUNTAMIENTO DE: CARDEÑUELA RIOPICO LOCALIDAD DE: CARDEÑUELA RIOPICO

EPIGRAFE: 1 Inmuebles  
SUBEPIGRAFE: 5 Fincas rústicas y terrenos

Polígono: 503

Parcela: 09037

Ref Catastral:

Paraje: RIBAZO

09078A503090370000AB

### Datos Generales

Clasificación: Patrimonial

Cultivo: OTROS

Cuenta PGCCP: 2001 Fincas Rústicas

Destino:

Fecha de Alta: 29-nov-2010

Motivo: INTRODUCCIÓN DATOS INICIALES

Vías Acceso:

Superficie: 0,4027 Has

### Linderos

**Norte:** FINCAS 15156, 25155, 15154, 05150 A 05153 Y 05146 A 05148 POLÍGONO 503

**Sur:** FINCA 00139, DESCUENTO 09038 POLÍGONO 503 Y FINCA 00336 POLÍGONO 502 DEL TÉRMINO MUNICIPAL DE ORBANEJA RIOPICO (ENTIDAD LOCAL MENOR QUINTANILLA RIOPICO)

**Este:** FINCA 00138 POLÍGONO 503

**Oeste:** FINCA 00336 POLÍGONO 502 DEL TÉRMINO MUNICIPAL DE ORBANEJA RIOPICO (ENTIDAD LOCAL MENOR QUINTANILLA RIOPICO)

### Datos Registrales

Registro	Tomo	Libro	Folio	Finca	Inscripción
----------	------	-------	-------	-------	-------------

### Datos Adquisición

Fecha

Trasmitente:

Importe:

Título Adquisición:

Forma:

Notas:

Observaciones

Fecha de Baja

Valor

201,35 €



# INVENTARIO DE BIENES

Nº de Ficha:  
078.01.1.5.0093

## AYUNTAMIENTO DE: CARDEÑUELA RIOPICO LOCALIDAD DE: CARDEÑUELA RIOPICO

EPIGRAFE: 1 Inmuebles  
SUBEPIGRAFE: 5 Fincas rústicas y terrenos

Polígono: 503

Parcela: 09038

Ref Catastral:

Paraje: RIBAZO

09078A503090380000AY

### Datos Generales

Clasificación: Patrimonial

Cultivo: OTROS

Cuenta PGCCP: 2001 Fincas Rústicas

Destino:

Fecha de Alta: 29-nov-2010

Motivo: INTRODUCCIÓN DATOS INICIALES

Vías Acceso:

Superficie: 0,1130 Has

### Linderos

Norte: DESCUENTO 09037 POLÍGONO 503

Sur: FINCAS 00139 Y 00140 POLÍGONO 503

Este: FINCA 00139 POLÍGONO 503

Oeste: FINCA 00336 POLÍGONO 502 DEL TÉRMINO MUNICIPAL DE ORBANEJA RIOPICO (ENTIDAD LOCAL MENOR QUINTANILLA RIOPICO)

### Datos Registrales

Registro	Tomo	Libro	Folio	Finca	Inscripción
----------	------	-------	-------	-------	-------------

### Datos Adquisición

Fecha

Trasmitente:

Importe:

Título Adquisición:

Forma:

Notas:

Observaciones

Fecha de Baja

Valor

56,50 €



# INVENTARIO DE BIENES

Nº de Ficha:  
078.01.1.5.0094

## AYUNTAMIENTO DE: CARDEÑUELA RIOPICO LOCALIDAD DE: CARDEÑUELA RIOPICO

EPIGRAFE: 1 Inmuebles  
SUBEPIGRAFE: 5 Fincas rústicas y terrenos

Polígono: 503

Parcela: 09040

Ref Catastral:

Paraje: RIBAZO

09078A503090400000AB

### Datos Generales

Clasificación: Patrimonial

Cultivo: OTROS

Cuenta PGCCP: 204 Elementos de transporte

Destino:

Fecha de Alta: 29-nov-2010

Motivo: INTRODUCCIÓN DATOS INICIALES

Vías Acceso:

Superficie: 0,9847 Has

### Linderos

Norte: FINCA 00143 POLÍGONO 503

Sur: FINCA 00373 POLÍGONO 502 DEL TÉRMINO MUNICIPAL DE ORBANEJA RIOPICO (ENTIDAD LOCAL MENOR QUINTANILLA RIOPICO)

Este: FINCA 00143 POLÍGONO 503 Y FINCA 00374 POLÍGONO 502 DEL TÉRMINO MUNICIPAL DE ORBANEJA RIOPICO (ENTIDAD LOCAL MENOR QUINTANILLA RIOPICO)

Oeste: FINCA 00142 POLÍGONO 503, FINCAS 00339, 00343, 00349, 00350 Y 00373 POLÍGONO 502 DEL TÉRMINO MUNICIPAL DE ORBANEJA RIOPICO (ENTIDAD LOCAL MENOR QUINTANILLA RIOPICO)

### Datos Registrales

Registro	Tomo	Libro	Folio	Finca	Inscripción
----------	------	-------	-------	-------	-------------

### Datos Adquisición

Fecha

Trasmitente:

Importe:

Título Adquisición:

Forma:

Notas:

Observaciones

Fecha de Baja

Valor

492,35 €





# INVENTARIO DE BIENES

Nº de Ficha:  
078.01.1.5.0096

## AYUNTAMIENTO DE: CARDEÑUELA RIOPICO LOCALIDAD DE: CARDEÑUELA RIOPICO

EPIGRAFE: 1 Inmuebles  
SUBEPIGRAFE: 5 Fincas rústicas y terrenos

Polígono: 503

Parcela: 09045

Ref Catastral:

Paraje: RIBAZO

09078A503090450000AL

### Datos Generales

Clasificación: Patrimonial

Cultivo: OTROS

Cuenta PGCCP: 2001 Fincas Rústicas

Destino:

Fecha de Alta: 29-nov-2010

Motivo: INTRODUCCIÓN DATOS INICIALES

Vías Acceso: SENDA (09014) Y CAMINO CAÑUTAS

Superficie: 0,2563 Has

### Linderos

Norte: SENDA (09014) POLÍGONO 503

Sur: CAMINO CAÑUTAS POLÍGONO 503

Este: FINCA 00234 POLÍGONO 503

Oeste: SENDA (09014) Y CAMINO 09032 POLÍGONO 502 DEL TÉRMINO MUNICIPAL DE ORBANEJA RIOPICO (ENTIDAD LOCAL MENOR QUINTANILLA RIOPICO)

### Datos Registrales

Registro	Tomo	Libro	Folio	Finca	Inscripción
----------	------	-------	-------	-------	-------------

### Datos Adquisición

Fecha

Trasmitente:

Importe:

Título Adquisición:

Forma:

Notas:

Observaciones

Fecha de Baja

Valor

128,15 €







# INVENTARIO DE BIENES

Nº de Ficha:  
078.01.1.5.0098

## AYUNTAMIENTO DE: CARDEÑUELA RIOPICO LOCALIDAD DE: CARDEÑUELA RIOPICO

EPIGRAFE: 1 Inmuebles  
SUBEPIGRAFE: 5 Fincas rústicas y terrenos

Polígono: 503

Parcela: 09039

Ref Catastral:

Paraje: RIBAZO

09078A503090390000AG

### Datos Generales

Clasificación: Patrimonial

Cultivo: OTROS

Cuenta PGCCP: 2001 Fincas Rústicas

Destino:

Fecha de Alta: 29-nov-2010

Motivo: INTRODUCCIÓN DATOS INICIALES

Vías Acceso:

Superficie: 0,4251 Has

### Linderos

**Norte:** FINCA 25158 POLÍGONO 503, FINCAS 45158 Y 45159 POLÍGONO 502 DEL TÉRMINO MUNICIPAL DE ORBANEJA RIOPICO (ENTIDAD LOCAL MENOR QUINTANILLA RIOPICO)

**Sur:** FINCA 05175 POLÍGONO 505

**Este:** FINCAS 05157, 15155, 25154, 25164, 35165, 25166, 25167, 25168, 00161 POLÍGONO 503 Y 05175 POLÍGONO 505

**Oeste:** FINCAS 05020, 00382, 00383 Y 00384 POLÍGONO 502 DEL TÉRMINO MUNICIPAL DE ORBANEJA RIOPICO (ENTIDAD LOCAL MENOR QUINTANILLA RIOPICO)

### Datos Registrales

Registro	Tomo	Libro	Folio	Finca	Inscripción
----------	------	-------	-------	-------	-------------

### Datos Adquisición

Fecha

Trasmitente:

Importe:

Título Adquisición:

Forma:

Notas:

Observaciones

Fecha de Baja

Valor

212,55 €



# INVENTARIO DE BIENES

Nº de Ficha:  
078.01.1.5.0099

## AYUNTAMIENTO DE: CARDEÑUELA RIOPICO LOCALIDAD DE: CARDEÑUELA RIOPICO

EPIGRAFE: 1 Inmuebles  
SUBEPIGRAFE: 5 Fincas rústicas y terrenos

Polígono: 503

Parcela: 09048

Ref Catastral:

Paraje: RIBAZO

09078A503090480000AM

### Datos Generales

Clasificación: Patrimonial

Cultivo: OTROS

Cuenta PGCCP: 2001 Fincas Rústicas

Destino:

Fecha de Alta: 29-nov-2010

Motivo: INTRODUCCIÓN DATOS INICIALES

Vías Acceso: CAMINO (09019)

Superficie: 0,1576 Has

### Linderos

Norte: CAMINO (09019)

Sur: FINCA 00146 POLÍGONO 503

Este: FINCAS 00146 A 00150 POLÍGONO 503

Oeste: FINCAS 05201 A 05208 Y 15209 POLÍGONO 503

### Datos Registrales

Registro	Tomo	Libro	Folio	Finca	Inscripción
----------	------	-------	-------	-------	-------------

### Datos Adquisición

Fecha

Trasmitente:

Importe:

Título Adquisición:

Forma:

Notas:

Observaciones

Fecha de Baja

Valor

78,80 €



# INVENTARIO DE BIENES

Nº de Ficha:  
078.01.1.5.0100

## AYUNTAMIENTO DE: CARDEÑUELA RIOPICO LOCALIDAD DE: CARDEÑUELA RIOPICO

EPIGRAFE: 1 Inmuebles  
SUBEPIGRAFE: 5 Fincas rústicas y terrenos

Polígono: 503

Parcela: 09050

Ref Catastral:

Paraje: RIBAZO

09078A503090500000AF

### Datos Generales

Clasificación: Patrimonial

Cultivo: OTROS

Cuenta PGCCP: 2001 Fincas Rústicas

Destino:

Fecha de Alta: 29-nov-2010

Motivo: INTRODUCCIÓN DATOS INICIALES

Vías Acceso: CAMINO VILLALVAL A RUBENA Y CAMINO 09019

Superficie: 0,0884 Has

### Linderos

Norte: CAMINO 09019

Sur: CAMINO VILLALVAL A RUBENA

Este: CAMINO VILLALVAL A RUBENA

Oeste: FINCAS 00152 Y 00153 POLÍGONO 503

### Datos Registrales

Registro	Tomo	Libro	Folio	Finca	Inscripción
----------	------	-------	-------	-------	-------------

### Datos Adquisición

Fecha

Trasmitente:

Importe:

Título Adquisición:

Forma:

Notas:

Observaciones

Fecha de Baja

Valor

44,20 €



# INVENTARIO DE BIENES

Nº de Ficha:  
078.01.1.5.0101

## AYUNTAMIENTO DE: CARDEÑUELA RIOPICO LOCALIDAD DE: CARDEÑUELA RIOPICO

EPIGRAFE: 1 Inmuebles  
SUBEPIGRAFE: 5 Fincas rústicas y terrenos

Polígono: 502

Parcela: 09015

Ref Catastral:

Paraje: RIBAZO

09078A502090150000AX

### Datos Generales

Clasificación: Patrimonial

Cultivo: OTROS

Cuenta PGCCP: 2001 Fincas Rústicas

Destino:

Fecha de Alta: 29-nov-2010

Motivo: INTRODUCCIÓN DATOS INICIALES

Vías Acceso: CAMINO DE VILLALVAL A RUBENA Y CAMINO COSTANA

Superficie: 0,1772 Has

### Linderos

Norte: CAMINO DE VILLALVAL A RUBENA

Sur: CAMINO COSTANA

Este: FINCA 00098 POLÍGONO 502

Oeste: CAMINO DE VILLALVAL A RUBENA Y CAMINO COSTANA

### Datos Registrales

Registro	Tomo	Libro	Folio	Finca	Inscripción
----------	------	-------	-------	-------	-------------

### Datos Adquisición

Fecha

Trasmitente:

Importe:

Título Adquisición:

Forma:

Notas:

Observaciones

Fecha de Baja

Valor

88,60 €



**INVENTARIO DE BIENES**

**Nº de Ficha:**  
078.01.1.5.0102

**AYUNTAMIENTO DE: CARDEÑUELA RIOPICO**  
**LOCALIDAD DE: CARDEÑUELA RIOPICO**

EPIGRAFE: 1 Inmuebles  
SUBEPIGRAFE: 5 Fincas rústicas y terrenos

**Polígono: 502**

**Parcela: 09016**

**Ref Catastral:**

**Paraje: RIBAZO**

09078A502090160000AI

**Datos Generales**

**Clasificación:** Patrimonial

**Cultivo:** OTROS

**Cuenta PGCCP:** 2001 Fincas Rústicas

**Destino:**

**Fecha de Alta:** 29-nov-2010

**Motivo:** INTRODUCCIÓN DATOS INICIALES

**Vías Acceso:**

**Superficie:** 0,2052 Has

**Linderos**

**Norte:** FINCA 10099 POLÍGONO 502

**Sur:** FINCA 10099 POLÍGONO 502

**Este:** FINCA 10099 POLÍGONO 502

**Oeste:** FINCA 00098 POLÍGONO 502

**Datos Registrales**

Registro	Tomo	Libro	Folio	Finca	Inscripción
----------	------	-------	-------	-------	-------------

**Datos Adquisición**

**Fecha**

**Trasmitente:**

**Importe:**

**Título Adquisición:**

**Forma:**

**Notas:**

**Observaciones**

**Fecha de Baja**

**Valor**

102,60 €



# INVENTARIO DE BIENES

Nº de Ficha:  
078.01.1.5.0103

## AYUNTAMIENTO DE: CARDEÑUELA RIOPICO LOCALIDAD DE: CARDEÑUELA RIOPICO

EPIGRAFE: 1 Inmuebles  
SUBEPIGRAFE: 5 Fincas rústicas y terrenos

Polígono: 502

Parcela: 09025

Ref Catastral:

Paraje: RIBAZO

09078A502090250000AH

### Datos Generales

Clasificación: Patrimonial

Cultivo: OTROS

Cuenta PGCCP: 2001 Fincas Rústicas

Destino:

Fecha de Alta: 29-nov-2010

Motivo: INTRODUCCIÓN DATOS INICIALES

Vías Acceso: CAMINO COSTANA

Superficie: 0,0707 Has

### Linderos

Norte: FINCA 00088 POLÍGONO 502

Sur: CAMINO COSTANA Y FINCA 00089 POLÍGONO 502

Este: FINCA 00088 POLÍGONO 502

Oeste: FINCA 00089 POLÍGONO 502

### Datos Registrales

Registro	Tomo	Libro	Folio	Finca	Inscripción
----------	------	-------	-------	-------	-------------

### Datos Adquisición

Fecha

Trasmitente:

Importe: 0,00 €

Título Adquisición:

Forma:

Notas:

Observaciones

Fecha de Baja

Valor

35,35 €



# INVENTARIO DE BIENES

Nº de Ficha:  
078.01.1.5.0104

## AYUNTAMIENTO DE: CARDEÑUELA RIOPICO LOCALIDAD DE: CARDEÑUELA RIOPICO

EPIGRAFE: 1 Inmuebles  
SUBEPIGRAFE: 5 Fincas rústicas y terrenos

Polígono: 502

Parcela: 09027

Ref Catastral:

Paraje: RIBAZO

09078A502090270000AA

### Datos Generales

Clasificación: Patrimonial

Cultivo: OTROS

Cuenta PGCCP: 2001 Fincas Rústicas

Destino:

Fecha de Alta: 29-nov-2010

Motivo: INTRODUCCIÓN DATOS INICIALES

Vías Acceso: CAMINO COSTANA Y SENDA DE BURGOS

Superficie: 0,2815 Has

### Linderos

Norte: SENDA DE BURGOS

Sur: FINCAS 05533, 05434 Y 00087 POLÍGONO 502

Este: FINCAS 05524 Y 05522 POLÍGONO 502

Oeste CAMINO COSTANA

### Datos Registrales

Registro	Tomo	Libro	Folio	Finca	Inscripción
----------	------	-------	-------	-------	-------------

### Datos Adquisición

Fecha

Trasmitente:

Importe:

Título Adquisición:

Forma:

Notas:

Observaciones

Fecha de Baja

Valor

140,75 €



# INVENTARIO DE BIENES

Nº de Ficha:  
078.01.1.5.0105

## AYUNTAMIENTO DE: CARDEÑUELA RIOPICO LOCALIDAD DE: CARDEÑUELA RIOPICO

EPIGRAFE: 1 Inmuebles  
SUBEPIGRAFE: 5 Fincas rústicas y terrenos

Polígono: 502

Parcela: 09033

Ref Catastral:

Paraje: RIBAZO

09078A502090330000AG

### Datos Generales

Clasificación: Patrimonial

Cultivo: OTROS

Cuenta PGCCP: 2001 Fincas Rústicas

Destino:

Fecha de Alta: 29-nov-2010

Motivo: INTRODUCCIÓN DATOS INICIALES

Vías Acceso: CAMINO (09013)

Superficie: 0,0712 Has

### Linderos

Norte: CAMINO (09013)

Sur: FINCAS 00084 Y 00085 POLÍGONO 502

Este: FINCA 00084 POLÍGONO 502

Oeste: FINCA 00085 POLÍGONO 502

### Datos Registrales

Registro	Tomo	Libro	Folio	Finca	Inscripción
----------	------	-------	-------	-------	-------------

### Datos Adquisición

Fecha

Trasmitente:

Importe:

Título Adquisición:

Forma:

Notas:

Observaciones

Fecha de Baja

Valor

35,60 €





# INVENTARIO DE BIENES

Nº de Ficha:  
078.01.1.5.0106

## AYUNTAMIENTO DE: CARDEÑUELA RIOPICO LOCALIDAD DE: CARDEÑUELA RIOPICO

EPIGRAFE: 1 Inmuebles  
SUBEPIGRAFE: 5 Fincas rústicas y terrenos

Polígono: 502

Parcela: 09024

Ref Catastral:

Paraje: RIBAZO

09078A502090240000AU

### Datos Generales

Clasificación: Patrimonial

Cultivo: OTROS

Cuenta PGCCP: 2001 Fincas Rústicas

Destino:

Fecha de Alta: 29-nov-2010

Motivo: INTRODUCCIÓN DATOS INICIALES

Vías Acceso:

Superficie: 0,0332 Has

### Linderos

Norte: FINCA 00090 POLÍGONO 502

Sur: FINCA 05444 POLÍGONO 502

Este: FINCAS 05442 Y 5443 POLÍGONO 502

Oeste: FINCA 00090 POLÍGONO 502

### Datos Registrales

Registro	Tomo	Libro	Folio	Finca	Inscripción
----------	------	-------	-------	-------	-------------

### Datos Adquisición

Fecha

Trasmitente:

Importe:

Título Adquisición:

Forma:

Notas:

Observaciones

Fecha de Baja

Valor

16,60 €



# INVENTARIO DE BIENES

Nº de Ficha:  
078.01.1.5.0107

## AYUNTAMIENTO DE: CARDEÑUELA RIOPICO LOCALIDAD DE: CARDEÑUELA RIOPICO

EPIGRAFE: 1 Inmuebles  
SUBEPIGRAFE: 5 Fincas rústicas y terrenos

Polígono: 502

Parcela: 09023

Ref Catastral:

Paraje: RIBAZO

09078A502090230000AZ

### Datos Generales

Clasificación: Patrimonial

Cultivo: OTROS

Cuenta PGCCP: 2001 Fincas Rústicas

Destino:

Fecha de Alta: 29-nov-2010

Motivo: INTRODUCCIÓN DATOS INICIALES

Vías Acceso:

Superficie: 0,0416 Has

### Linderos

Norte: FINCA 05444 POLÍGONO 502

Sur: FINCA 05446 POLÍGONO 502

Este: FINCA 00115 POLÍGONO 502

Oeste: FINCAS 05445 Y 05446 POLÍGONO 502

### Datos Registrales

Registro	Tomo	Libro	Folio	Finca	Inscripción
----------	------	-------	-------	-------	-------------

### Datos Adquisición

Fecha

Trasmitente:

Importe:

Título Adquisición:

Forma:

Notas:

Observaciones

Fecha de Baja

Valor

20,80 €



# INVENTARIO DE BIENES

Nº de Ficha:  
078.01.1.5.0108

## AYUNTAMIENTO DE: CARDEÑUELA RIOPICO LOCALIDAD DE: CARDEÑUELA RIOPICO

EPIGRAFE: 1 Inmuebles  
SUBEPIGRAFE: 5 Fincas rústicas y terrenos

Polígono: 502

Parcela: 09029

Ref Catastral:

Paraje: RIBAZO

09078A502090290000AY

### Datos Generales

Clasificación: Patrimonial

Cultivo: OTROS

Cuenta PGCCP: 2001 Fincas Rústicas

Destino:

Fecha de Alta: 29-nov-2010

Motivo: INTRODUCCIÓN DATOS INICIALES

Vías Acceso:

Superficie: 0,6076 Has

### Linderos

Norte: FINCAS 05535 Y 05522 POLÍGONO 502

Sur: FINCA 00115 POLÍGONO 502

Este: FINCAS 00086, 05460 Y DESCUENTO 09031 POLÍGONO 502

Oeste: FINCA 05535 POLÍGONO 502

### Datos Registrales

Registro	Tomo	Libro	Folio	Finca	Inscripción
----------	------	-------	-------	-------	-------------

### Datos Adquisición

Fecha

Trasmitente:

Importe:

Título Adquisición:

Forma:

Notas:

Observaciones

Fecha de Baja

Valor

303,80 €



# INVENTARIO DE BIENES

Nº de Ficha:  
078.01.1.5.0109

## AYUNTAMIENTO DE: CARDEÑUELA RIOPICO LOCALIDAD DE: CARDEÑUELA RIOPICO

EPIGRAFE: 1 Inmuebles  
SUBEPIGRAFE: 5 Fincas rústicas y terrenos

Polígono: 502

Parcela: 09031

Ref Catastral:

Paraje: RIBAZO

09078A502090310000AB

### Datos Generales

Clasificación: Patrimonial

Cultivo: OTROS

Cuenta PGCCP: 2001 Fincas Rústicas

Destino:

Fecha de Alta: 29-nov-2010

Motivo: INTRODUCCIÓN DATOS INICIALES

Vías Acceso:

Superficie: 1,1470 Has

### Linderos

Norte: DESCUENTO 09029 POLÍGONO 502

Sur: FINCA 00117 POLÍGONO 502

Este: FINCAS 05460, 05461, 00084 Y 05229 POLÍGONO 502

Oeste: FINCAS 00115 A 00117 Y 25278 POLÍGONO 502

### Datos Registrales

Registro	Tomo	Libro	Folio	Finca	Inscripción
----------	------	-------	-------	-------	-------------

### Datos Adquisición

Fecha

Trasmitente:

Importe:

Título Adquisición:

Forma:

Notas:

Observaciones

Fecha de Baja

Valor

573,50 €



# INVENTARIO DE BIENES

Nº de Ficha:  
078.01.1.5.0110

## AYUNTAMIENTO DE: CARDEÑUELA RIOPICO LOCALIDAD DE: CARDEÑUELA RIOPICO

EPIGRAFE: 1 Inmuebles  
SUBEPIGRAFE: 5 Fincas rústicas y terrenos

Polígono: 502

Parcela: 09034

Ref Catastral:

Paraje: RIBAZO

09078A502090340000AQ

### Datos Generales

Clasificación: Patrimonial

Cultivo: OTROS

Cuenta PGCCP: 2001 Fincas Rústicas

Destino:

Fecha de Alta: 29-nov-2010

Motivo: INTRODUCCIÓN DATOS INICIALES

Vías Acceso:

Superficie: 0,0620 Has

### Linderos

Norte: FINCA 05226 POLÍGONO 502

Sur: FINCAS 05214 A 05220 POLÍGONO 502

Este: FINCA 05211 POLÍGONO 502

Oeste: FINCA 00117 POLÍGONO 502

### Datos Registrales

Registro	Tomo	Libro	Folio	Finca	Inscripción
----------	------	-------	-------	-------	-------------

### Datos Adquisición

Fecha

Trasmitente:

Importe:

Título Adquisición:

Forma:

Notas:

Observaciones

Fecha de Baja

Valor

31,00 €



# INVENTARIO DE BIENES

Nº de Ficha:  
078.01.1.5.0111

## AYUNTAMIENTO DE: CARDEÑUELA RIOPICO LOCALIDAD DE: CARDEÑUELA RIOPICO

EPIGRAFE: 1 Inmuebles  
SUBEPIGRAFE: 5 Fincas rústicas y terrenos

Polígono: 502

Parcela: 09035

Ref Catastral:

Paraje: RIBAZO

09078A502090350000AP

### Datos Generales

Clasificación: Patrimonial

Cultivo: OTROS

Cuenta PGCCP: 2001 Fincas Rústicas

Destino:

Fecha de Alta: 29-nov-2010

Motivo: INTRODUCCIÓN DATOS INICIALES

Vías Acceso: SENDA DUERNA

Superficie: 0,0670 Has

### Linderos

Norte: FINCAS 05214 A 05220 POLÍGONO 502

Sur: FINCAS 05191 A 05200, 15201 Y 05202 POLÍGONO 502

Este: FINCA 15206 POLÍGONO 502

Oeste SENDA DUERNA

### Datos Registrales

Registro	Tomo	Libro	Folio	Finca	Inscripción
----------	------	-------	-------	-------	-------------

### Datos Adquisición

Fecha

Trasmitente:

Importe:

Título Adquisición:

Forma:

Notas:

Observaciones

Fecha de Baja

Valor

33,50 €



# INVENTARIO DE BIENES

Nº de Ficha:  
078.01.1.5.0112

## AYUNTAMIENTO DE: CARDEÑUELA RIOPICO LOCALIDAD DE: CARDEÑUELA RIOPICO

EPIGRAFE: 1 Inmuebles  
SUBEPIGRAFE: 5 Fincas rústicas y terrenos

Polígono: 502

Parcela: 09032

Ref Catastral:

Paraje: RIBAZO

09078A502090320000AY

### Datos Generales

Clasificación: Patrimonial

Cultivo: OTROS

Cuenta PGCCP: 2001 Fincas Rústicas

Destino:

Fecha de Alta: 29-nov-2010

Motivo: INTRODUCCIÓN DATOS INICIALES

Vías Acceso:

Superficie: 0,3642 Has

### Linderos

Norte: FINCA 00118 POLÍGONO 502

Sur: FINCAS 00119 Y 05147 A 05150 POLÍGONO 502

Este: FINCAS 05151 A 05153 POLÍGONO 502

Oeste: FINCA 00119 POLÍGONO 502

### Datos Registrales

Registro	Tomo	Libro	Folio	Finca	Inscripción
----------	------	-------	-------	-------	-------------

### Datos Adquisición

Fecha

Trasmitente:

Importe:

Título Adquisición:

Forma:

Notas:

Observaciones

Fecha de Baja

Valor

182,10 €



# INVENTARIO DE BIENES

Nº de Ficha:  
078.01.1.5.0113

## AYUNTAMIENTO DE: CARDEÑUELA RIOPICO LOCALIDAD DE: CARDEÑUELA RIOPICO

EPIGRAFE: 1 Inmuebles  
SUBEPIGRAFE: 5 Fincas rústicas y terrenos

Polígono: 502

Parcela: 09019

Ref Catastral:

Paraje: RIBAZO

09078A502090190000AS

### Datos Generales

Clasificación: Patrimonial

Cultivo: OTROS

Cuenta PGCCP: 2001 Fincas Rústicas

Destino:

Fecha de Alta: 29-nov-2010

Motivo: INTRODUCCIÓN DATOS INICIALES

Vías Acceso:

Superficie: 0,1035 Has

### Linderos

Norte: FINCA 00106 POLÍGONO 502

Sur: FINCA 00107 POLÍGONO 502

Este: FINCAS 05386 A 05392, 05397, 05394 Y 00106 POLÍGONO 502

Oeste: FINCAS 00106 Y 00107 POLÍGONO 502

### Datos Registrales

Registro	Tomo	Libro	Folio	Finca	Inscripción
----------	------	-------	-------	-------	-------------

### Datos Adquisición

Fecha

Trasmitente:

Importe:

Título Adquisición:

Forma:

Notas:

Observaciones

Fecha de Baja

Valor

51,75 €





# INVENTARIO DE BIENES

Nº de Ficha:  
078.01.1.5.0114

## AYUNTAMIENTO DE: CARDEÑUELA RIOPICO LOCALIDAD DE: CARDEÑUELA RIOPICO

EPIGRAFE: 1 Inmuebles  
SUBEPIGRAFE: 5 Fincas rústicas y terrenos

Polígono: 502

Parcela: 09020

Ref Catastral:

Paraje: RIBAZO

09078A502090200000A

### Datos Generales

Clasificación: Patrimonial

Cultivo: OTROS

Cuenta PGCCP: 2001 Fincas Rústicas

Destino:

Fecha de Alta: 29-nov-2010

Motivo: INTRODUCCIÓN DATOS INICIALES

Vías Acceso:

Superficie: 0,0917 Has

### Linderos

Norte: FINCA 05394 POLÍGONO 502

Sur: FINCA 00109 POLÍGONO 502

Este: FINCA 00109 POLÍGONO 502

Oeste: FINCAS 00108 Y 05386 A 05393 POLÍGONO 502

### Datos Registrales

Registro	Tomo	Libro	Folio	Finca	Inscripción
----------	------	-------	-------	-------	-------------

### Datos Adquisición

Fecha

Trasmitente:

Importe:

Título Adquisición:

Forma:

Notas:

Observaciones

Fecha de Baja

Valor

45,85 €



# INVENTARIO DE BIENES

Nº de Ficha:  
078.01.1.5.0115

## AYUNTAMIENTO DE: CARDEÑUELA RIOPICO LOCALIDAD DE: CARDEÑUELA RIOPICO

EPIGRAFE: 1 Inmuebles  
SUBEPIGRAFE: 5 Fincas rústicas y terrenos

Polígono: 005

Parcela: 09022

Ref Catastral:

Paraje: RIBAZO

09078A502090220000AS

### Datos Generales

Clasificación: Patrimonial

Cultivo: OTROS

Cuenta PGCCP: 2001 Fincas Rústicas

Destino:

Fecha de Alta: 29-nov-2010

Motivo: INTRODUCCIÓN DATOS INICIALES

Vías Acceso:

Superficie: 0,1674 Has

### Linderos

Norte: FINCA 05298 POLÍGONO 502

Sur: FINCA 00109 POLÍGONO 502

Este: FINCA 00110 POLÍGONO 502

Oeste: FINCA 00109 POLÍGONO 502

### Datos Registrales

Registro	Tomo	Libro	Folio	Finca	Inscripción
----------	------	-------	-------	-------	-------------

### Datos Adquisición

Fecha

Trasmitente:

Importe:

Título Adquisición:

Forma:

Notas:

Observaciones

Fecha de Baja

Valor

83,70 €



# INVENTARIO DE BIENES

Nº de Ficha:  
078.01.1.5.0116

## AYUNTAMIENTO DE: CARDEÑUELA RIOPICO LOCALIDAD DE: CARDEÑUELA RIOPICO

EPIGRAFE: 1 Inmuebles  
SUBEPIGRAFE: 5 Fincas rústicas y terrenos

Polígono: 502

Parcela: 09026

Ref Catastral:

Paraje: RIBAZO

09078A502090260000AW

### Datos Generales

Clasificación: Patrimonial

Cultivo: OTROS

Cuenta PGCCP: 2001 Fincas Rústicas

Destino:

Fecha de Alta: 29-nov-2010

Motivo: INTRODUCCIÓN DATOS INICIALES

Vías Acceso:

Superficie: 0,6296 Has

### Linderos

Norte: FINCA 00113 POLÍGONO 502

Sur: FINCA 00111 POLÍGONO 502

Este: FINCA 00112 POLÍGONO 502

Oeste: FINCA 00113 POLÍGONO 502

### Datos Registrales

Registro	Tomo	Libro	Folio	Finca	Inscripción
----------	------	-------	-------	-------	-------------

### Datos Adquisición

Fecha

Trasmitente:

Importe:

Título Adquisición:

Forma:

Notas:

Observaciones

Fecha de Baja

Valor

314,80 €



# INVENTARIO DE BIENES

Nº de Ficha:  
078.01.1.5.0117

## AYUNTAMIENTO DE: CARDEÑUELA RIOPICO LOCALIDAD DE: CARDEÑUELA RIOPICO

EPIGRAFE: 1 Inmuebles  
SUBEPIGRAFE: 5 Fincas rústicas y terrenos

Polígono: 503

Parcela: 09056

Ref Catastral:

Paraje: RIBAZO

09078A503090560000AX

### Datos Generales

Clasificación: Patrimonial

Cultivo: OTROS

Cuenta PGCCP: 2001 Fincas Rústicas

Destino:

Fecha de Alta: 29-nov-2010

Motivo: INTRODUCCIÓN DATOS INICIALES

Vías Acceso: CAMINO DE VILLALVAL A ZALDUENDA, CAMINO (09029) Y CAMINO (09025)

Superficie: 0,6527 Has

### Linderos

Norte: CAMINO DE VILLALVAL A ZALDUENDA

Sur: FINCA 00227 POLÍGONO 503

Este: CAMINO (09029)

Oeste: FINCA 00183 POLÍGONO 503 Y CAMINO (09025)

### Datos Registrales

Registro	Tomo	Libro	Folio	Finca	Inscripción
----------	------	-------	-------	-------	-------------

### Datos Adquisición

Fecha

Trasmitente:

Importe:

Título Adquisición:

Forma:

Notas:

Observaciones

Fecha de Baja

Valor

326,35 €



# INVENTARIO DE BIENES

Nº de Ficha:  
078.01.1.5.0118

## AYUNTAMIENTO DE: CARDEÑUELA RIOPICO LOCALIDAD DE: CARDEÑUELA RIOPICO

EPIGRAFE: 1 Inmuebles  
SUBEPIGRAFE: 5 Fincas rústicas y terrenos

Polígono: 503

Parcela: 09052

Ref Catastral:

Paraje: RIBAZO

09078A503090520000AO

### Datos Generales

Clasificación: Patrimonial

Cultivo: OTROS

Cuenta PGCCP: 2001 Fincas Rústicas

Destino:

Fecha de Alta: 29-nov-2010

Motivo: INTRODUCCIÓN DATOS INICIALES

Vías Acceso:

Superficie: 0,0413 Has

### Linderos

Norte: FINCAS 00187 Y 00189 POLÍGONO 503

Sur: FINCA 00189 POLÍGONO 503

Este: FINCAS 15173 Y 25173 POLÍGONO 503

Oeste: FINCA 00189 POLÍGONO 503

### Datos Registrales

Registro	Tomo	Libro	Folio	Finca	Inscripción
----------	------	-------	-------	-------	-------------

### Datos Adquisición

Fecha

Trasmitente:

Importe:

Título Adquisición:

Forma:

Notas:

Observaciones

Fecha de Baja

Valor

20,65 €



# INVENTARIO DE BIENES

Nº de Ficha:  
078.01.1.5.0119

## AYUNTAMIENTO DE: CARDEÑUELA RIOPICO LOCALIDAD DE: CARDEÑUELA RIOPICO

EPIGRAFE: 1 Inmuebles  
SUBEPIGRAFE: 5 Fincas rústicas y terrenos

Polígono: 503

Parcela: 09053

Ref Catastral:

Paraje: RIBAZO

09078A503090530000AK

### Datos Generales

Clasificación: Patrimonial

Cultivo: OTROS

Cuenta PGCCP: 204 Elementos de transporte

Destino:

Fecha de Alta: 29-nov-2010

Motivo: INTRODUCCIÓN DATOS INICIALES

Vías Acceso:

Superficie: 0,1004 Has

### Linderos

Norte: FINCAS 00183 A 00185 POLÍGONO 503

Sur: FINCA 05186 POLÍGONO 503

Este: FINCA 05187 POLÍGONO 503

Oeste: FINCAS 05182 A 05184 POLÍGONO 503

### Datos Registrales

Registro	Tomo	Libro	Folio	Finca	Inscripción
----------	------	-------	-------	-------	-------------

### Datos Adquisición

Fecha

Trasmitente:

Importe:

Título Adquisición:

Forma:

Notas:

Observaciones

Fecha de Baja

Valor

50,20 €



# INVENTARIO DE BIENES

Nº de Ficha:  
078.01.1.5.0120

## AYUNTAMIENTO DE: CARDEÑUELA RIOPICO LOCALIDAD DE: CARDEÑUELA RIOPICO

EPIGRAFE: 1 Inmuebles  
SUBEPIGRAFE: 5 Fincas rústicas y terrenos

Polígono: 503

Parcela: 09054

Ref Catastral:

Paraje: RIBAZO

09078A503090540000AR

### Datos Generales

Clasificación: Patrimonial

Cultivo: OTROS

Cuenta PGCCP: 2001 Fincas Rústicas

Destino:

Fecha de Alta: 29-nov-2010

Motivo: INTRODUCCIÓN DATOS INICIALES

Vías Acceso:

Superficie: 0,1612 Has

### Linderos

Norte: FINCAS 05187 A 05189 POLÍGONO 503

Sur: FINCAS 15211 Y 05226 POLÍGONO 503

Este: FINCAS 25209, 15210 Y 05226 POLÍGONO 503

Oeste: FINCAS 05186 Y 05185 POLÍGONO 503

### Datos Registrales

Registro	Tomo	Libro	Folio	Finca	Inscripción
----------	------	-------	-------	-------	-------------

### Datos Adquisición

Fecha

Trasmitente:

Importe:

Título Adquisición:

Forma:

Notas:

Observaciones

Fecha de Baja

Valor

80,60 €



# INVENTARIO DE BIENES

Nº de Ficha:  
078.01.1.5.0121

## AYUNTAMIENTO DE: CARDEÑUELA RIOPICO LOCALIDAD DE: CARDEÑUELA RIOPICO

EPIGRAFE: 1 Inmuebles  
SUBEPIGRAFE: 5 Fincas rústicas y terrenos

Polígono: 503

Parcela: 09055

Ref Catastral:

Paraje: RIBAZO

09078A503090550000AD

### Datos Generales

Clasificación: Patrimonial

Cultivo: OTROS

Cuenta PGCCP: 2001 Fincas Rústicas

Destino:

Fecha de Alta: 29-nov-2010

Motivo: INTRODUCCIÓN DATOS INICIALES

Vías Acceso: CAMINO (09032)

Superficie: 0,0809 Has

### Linderos

Norte: FINCA 00237 POLÍGONO 504

Sur: FINCAS 00235 Y 00236 POLÍGONO 503

Este: CAMINO (09032) POLÍGONO 503

Oeste: FINCA 00231 POLÍGONO 503

### Datos Registrales

Registro	Tomo	Libro	Folio	Finca	Inscripción
----------	------	-------	-------	-------	-------------

### Datos Adquisición

Fecha

Trasmitente:

Importe:

Título Adquisición:

Forma:

Notas:

Observaciones

Fecha de Baja

Valor

40,45 €





# INVENTARIO DE BIENES

Nº de Ficha:  
078.01.1.5.0122

## AYUNTAMIENTO DE: CARDEÑUELA RIOPICO LOCALIDAD DE: CARDEÑUELA RIOPICO

EPIGRAFE: 1 Inmuebles  
SUBEPIGRAFE: 5 Fincas rústicas y terrenos

Polígono: 504

Parcela: 09002

Ref Catastral:

Paraje: RIBAZO

09078A504090020000AI

### Datos Generales

Clasificación: Patrimonial

Cultivo: OTROS

Cuenta PGCCP: 2001 Fincas Rústicas

Destino:

Fecha de Alta: 29-nov-2010

Motivo: INTRODUCCIÓN DATOS INICIALES

Vías Acceso:

Superficie: 0,1830 Has

### Linderos

Norte: FINCA 05254 POLÍGONO 504

Sur: CAMINO DE CARDEÑUELA A ATAPUERCA I

Este: FINCA 00238 POLÍGONO 504

Oeste: FINCA 00237 POLÍGONO 504

### Datos Registrales

Registro	Tomo	Libro	Folio	Finca	Inscripción
----------	------	-------	-------	-------	-------------

### Datos Adquisición

Fecha

Trasmitente:

Importe:

Título Adquisición:

Forma:

Notas:

Observaciones

Fecha de Baja

Valor

91,50 €



# INVENTARIO DE BIENES

Nº de Ficha:  
078.01.1.5.0123

## AYUNTAMIENTO DE: CARDEÑUELA RIOPICO LOCALIDAD DE: CARDEÑUELA RIOPICO

EPIGRAFE: 1 Inmuebles  
SUBEPIGRAFE: 5 Fincas rústicas y terrenos

Polígono: 3 Parcela: 09020  
Paraje: RIBAZO

Ref Catastral:  
09078A003090200000SO

### Datos Generales

Clasificación: Patrimonial Cultivo: OTROS  
Cuenta PGCCP: 2001 Fincas Rústicas Destino:  
Fecha de Alta: 29-nov-2010 Motivo: INTRODUCCIÓN DATOS INICIALES  
Vías Acceso: Superficie: 0,0398 Has

### Linderos

Norte: FINCAS 00247 Y 00248 POLÍGONO 504  
Sur: FINCA 00145 POLÍGONO 3  
Este: FINCA 00145 POLÍGONO 3  
Oeste: FINCA 00249 POLÍGONO 504

### Datos Registrales

Registro	Tomo	Libro	Folio	Finca	Inscripción
----------	------	-------	-------	-------	-------------

### Datos Adquisición

Fecha Trasmite: Importe:  
Título Adquisición: Forma:  
Notas:

Observaciones	Fecha de Baja	Valor
		19,90 €



# INVENTARIO DE BIENES

Nº de Ficha:  
078.01.1.5.0124

## AYUNTAMIENTO DE: CARDEÑUELA RIOPICO LOCALIDAD DE: CARDEÑUELA RIOPICO

EPIGRAFE: 1 Inmuebles  
SUBEPIGRAFE: 5 Fincas rústicas y terrenos

Polígono: 503

Parcela: 09041

Ref Catastral:

Paraje: RIBAZO

09078A503090410000AY

### Datos Generales

Clasificación: Patrimonial

Cultivo: OTROS

Cuenta PGCCP: 2001 Fincas Rústicas

Destino:

Fecha de Alta: 29-nov-2010

Motivo: INTRODUCCIÓN DATOS INICIALES

Vías Acceso:

Superficie: 0,0562 Has

### Linderos

Norte: FINCA 00161 POLÍGONO 503

Sur: FINCA 00161 POLÍGONO 503

Este: FINCA 00161 POLÍGONO 503

Oeste: FINCAS 15155, 25154, 25164, 35165 Y 25166 A 25168 POLÍGONO 503

### Datos Registrales

Registro	Tomo	Libro	Folio	Finca	Inscripción
----------	------	-------	-------	-------	-------------

### Datos Adquisición

Fecha

Trasmitente:

Importe:

Título Adquisición:

Forma:

Notas:

Observaciones

Fecha de Baja

Valor

28,10 €



# INVENTARIO DE BIENES

Nº de Ficha:  
078.01.1.5.0125

## AYUNTAMIENTO DE: CARDEÑUELA RIOPICO LOCALIDAD DE: CARDEÑUELA RIOPICO

EPIGRAFE: 1 Inmuebles  
SUBEPIGRAFE: 5 Fincas rústicas y terrenos

Polígono: 505

Parcela: 09014

Ref Catastral:

Paraje: RIBAZO

09078A505090140000AS

### Datos Generales

Clasificación: Patrimonial

Cultivo: OTROS

Cuenta PGCCP: 2001 Fincas Rústicas

Destino:

Fecha de Alta: 29-nov-2010

Motivo: INTRODUCCIÓN DATOS INICIALES

Vías Acceso:

Superficie: 0,0836 Has

### Linderos

Norte: FINCA 00161 POLÍGONO 503

Sur: FINCAS 05177 A 05180 POLÍGONO 505

Este: DESCUENTO 09015 POLÍGONO 505

Oeste: FINCA 00161 POLÍGONO 503 Y FINCA 05177 POLÍGONO 505

### Datos Registrales

Registro	Tomo	Libro	Folio	Finca	Inscripción
----------	------	-------	-------	-------	-------------

### Datos Adquisición

Fecha

Trasmitente:

Importe:

Título Adquisición:

Forma:

Notas:

Observaciones

Fecha de Baja

Valor

41,80 €



# INVENTARIO DE BIENES

Nº de Ficha:  
078.01.1.5.0126

## AYUNTAMIENTO DE: CARDEÑUELA RIOPICO LOCALIDAD DE: CARDEÑUELA RIOPICO

EPIGRAFE: 1 Inmuebles  
SUBEPIGRAFE: 5 Fincas rústicas y terrenos

Polígono: 505

Parcela: 09015

Ref Catastral:

Paraje: RIBAZO

09078A505090150000AZ

### Datos Generales

Clasificación: Patrimonial

Cultivo: OTROS

Cuenta PGCCP: 2001 Fincas Rústicas

Destino:

Fecha de Alta: 29-nov-2010

Motivo: INTRODUCCIÓN DATOS INICIALES

Vías Acceso:

Superficie: 0,1250 Has

### Linderos

Norte: FINCA 00161 POLÍGONO 503

Sur: FINCA 05204 POLÍGONO 505

Este: FINCAS 05193 A 05196 POLÍGONO 505

Oeste: FINCAS 05177 A 05180 POLÍGONO 505

### Datos Registrales

Registro	Tomo	Libro	Folio	Finca	Inscripción
----------	------	-------	-------	-------	-------------

### Datos Adquisición

Fecha

Trasmitente:

Importe:

Título Adquisición:

Forma:

Notas:

Observaciones

Fecha de Baja

Valor

62,50 €



# INVENTARIO DE BIENES

Nº de Ficha:  
078.01.1.5.0127

## AYUNTAMIENTO DE: CARDEÑUELA RIOPICO LOCALIDAD DE: CARDEÑUELA RIOPICO

EPIGRAFE: 1 Inmuebles  
SUBEPIGRAFE: 5 Fincas rústicas y terrenos

Polígono: 505

Parcela: 09017

Ref Catastral:

Paraje: RIBAZO

09078A505090170000AH

### Datos Generales

Clasificación: Patrimonial

Cultivo: OTROS

Cuenta PGCCP: 2001 Fincas Rústicas

Destino:

Fecha de Alta: 29-nov-2010

Motivo: INTRODUCCIÓN DATOS INICIALES

Vías Acceso:

Superficie: 0,3910 Has

### Linderos

Norte: FINCA 00161 POLÍGONO 503

Sur: FERROCARRIL MINERO

Este: FINCA 00161 POLÍGONO 503

Oeste: FINCAS 05194 Y 05200 A 05203 POLÍGONO 505

### Datos Registrales

Registro	Tomo	Libro	Folio	Finca	Inscripción
----------	------	-------	-------	-------	-------------

### Datos Adquisición

Fecha

Trasmitente:

Importe:

Título Adquisición:

Forma:

Notas:

Observaciones

Fecha de Baja

Valor

195,50 €



**INVENTARIO DE BIENES**

**Nº de Ficha:**  
078.01.1.5.0128

**AYUNTAMIENTO DE: CARDEÑUELA RIOPICO**  
**LOCALIDAD DE: CARDEÑUELA RIOPICO**

EPIGRAFE: 1 Inmuebles  
SUBEPIGRAFE: 5 Fincas rústicas y terrenos

**Polígono: 505**

**Parcela: 09013**

**Ref Catastral:**

**Paraje: RIBAZO**

09078A505090130000AE

**Datos Generales**

**Clasificación:** Patrimonial

**Cultivo:** OTROS

**Cuenta PGCCP:** 2001 Fincas Rústicas

**Destino:**

**Fecha de Alta:** 29-nov-2010

**Motivo:** INTRODUCCIÓN DATOS INICIALES

**Vías Acceso:** CAMINO DE QUINTANA A CARDEÑUELA

**Superficie:** 0,1433 Has

**Linderos**

**Norte:** RÍO PICO

**Sur:** CAMINO DE QUINTANA A CARDEÑUELA

**Este:** FINCAS 05069, 05071 POLÍGONO 505 Y CASCO URBANO DE CARDEÑUELA RIOPICO

**Oeste:** FINCAS 05067 Y 05068 POLÍGONO 505

**Datos Registrales**

Registro	Tomo	Libro	Folio	Finca	Inscripción
----------	------	-------	-------	-------	-------------

**Datos Adquisición**

**Fecha**

**Trasmitente:**

**Importe:**

**Título Adquisición:**

**Forma:**

**Notas:**

**Observaciones**

**Fecha de Baja**

**Valor**

71,65 €



# INVENTARIO DE BIENES

Nº de Ficha:  
078.01.1.5.0129

## AYUNTAMIENTO DE: CARDEÑUELA RIOPICO LOCALIDAD DE: CARDEÑUELA RIOPICO

EPIGRAFE: 1 Inmuebles  
SUBEPIGRAFE: 5 Fincas rústicas y terrenos

Polígono: 505

Parcela: 09018

Ref Catastral:

Paraje: RIBAZO

09078A505090180000AW

### Datos Generales

Clasificación: Patrimonial

Cultivo: OTROS

Cuenta PGCCP: 2001 Fincas Rústicas

Destino:

Fecha de Alta: 29-nov-2010

Motivo: INTRODUCCIÓN DATOS INICIALES

Vías Acceso: CAMINO DE CARDEÑUELA A ATAPUERCA II

Superficie: 0,1531 Has

### Linderos

Norte: CAMINO DE CARDEÑUELA A ATAPUERCA II

Sur: FINCAS 00303 Y 00307 A 00310 POLÍGONO 505

Este: FINCA 00311 POLÍGONO 505

Oeste: CAMINO DE CARDEÑUELA A ATAPUERCA II

### Datos Registrales

Registro	Tomo	Libro	Folio	Finca	Inscripción
----------	------	-------	-------	-------	-------------

### Datos Adquisición

Fecha

Trasmitente:

Importe:

Título Adquisición:

Forma:

Notas:

Observaciones

Fecha de Baja

Valor

76,55 €





# INVENTARIO DE BIENES

Nº de Ficha:  
078.01.1.5.0130

## AYUNTAMIENTO DE: CARDEÑUELA RIOPICO LOCALIDAD DE: CARDEÑUELA RIOPICO

EPIGRAFE: 1 Inmuebles  
SUBEPIGRAFE: 5 Fincas rústicas y terrenos

Polígono: 505

Parcela: 09019

Ref Catastral:

Paraje: RIBAZO

09078A505090190000AA

### Datos Generales

Clasificación: Patrimonial

Cultivo: OTROS

Cuenta PGCCP: 2001 Fincas Rústicas

Destino:

Fecha de Alta: 29-nov-2010

Motivo: INTRODUCCIÓN DATOS INICIALES

Vías Acceso: CAMINO DE CARDEÑUELA A ATAPUERCA II

Superficie: 0,0600 Has

### Linderos

Norte: CAMINO DE CARDEÑUELA A ATAPUERCA II

Sur: FINCAS 00315 A 00318, 00321 Y 00322 POLÍGONO 505

Este: CAMINO DE CARDEÑUELA A ATAPUERCA II

Oeste: CAMINO DE CARDEÑUELA A ATAPUERCA II

### Datos Registrales

Registro	Tomo	Libro	Folio	Finca	Inscripción
----------	------	-------	-------	-------	-------------

### Datos Adquisición

Fecha

Trasmitente:

Importe:

Título Adquisición:

Forma:

Notas:

Observaciones

Fecha de Baja

Valor

30,00 €



# INVENTARIO DE BIENES

Nº de Ficha:  
078.01.1.5.0131

## AYUNTAMIENTO DE: CARDEÑUELA RIOPICO LOCALIDAD DE: CARDEÑUELA RIOPICO

EPIGRAFE: 1 Inmuebles  
SUBEPIGRAFE: 5 Fincas rústicas y terrenos

Polígono: 5 Parcela: 09004  
Paraje: RIBAZO

Ref Catastral:  
09078A005090040000SK

### Datos Generales

Clasificación: Patrimonial Cultivo: OTROS  
Cuenta PGCCP: 2001 Fincas Rústicas Destino:  
Fecha de Alta: 29-nov-2010 Motivo: INTRODUCCIÓN DATOS INICIALES  
Vías Acceso: CAÑADA DE CARRONCEJO Superficie: 0,0712 Has

### Linderos

Norte: FINCAS 00001 A 00012 POLÍGONO 5  
Sur: FINCA 00013 POLÍGONO 5  
Este: FINCA 00013 POLÍGONO 5  
Oeste CAÑADA DE CARRONCEJO

### Datos Registrales

Registro	Tomo	Libro	Folio	Finca	Inscripción
----------	------	-------	-------	-------	-------------

### Datos Adquisición

Fecha Trasmite: Importe:  
Título Adquisición: Forma:  
Notas:

Observaciones	Fecha de Baja	Valor
		35,60 €



# INVENTARIO DE BIENES

Nº de Ficha:  
078.01.1.5.0132

## AYUNTAMIENTO DE: CARDEÑUELA RIOPICO LOCALIDAD DE: CARDEÑUELA RIOPICO

EPIGRAFE: 1 Inmuebles  
SUBEPIGRAFE: 5 Fincas rústicas y terrenos

Polígono: 505

Parcela: 09012

Ref Catastral:

Paraje: RIBAZO

09078A505090120000AJ

### Datos Generales

Clasificación: Patrimonial

Cultivo: OTROS

Cuenta PGCCP: 2001 Fincas Rústicas

Destino:

Fecha de Alta: 29-nov-2010

Motivo: INTRODUCCIÓN DATOS INICIALES

Vías Acceso: CAMINO (09004)

Superficie: 0,0153 Has

### Linderos

Norte: FINCAS 00259 A 00260 POLÍGONO 505

Sur: FINCA 00261 POLÍGONO 505

Este: CAMINO (09004) POLÍGONO 505

Oeste: FINCA 00261 POLÍGONO 505

### Datos Registrales

Registro	Tomo	Libro	Folio	Finca	Inscripción
----------	------	-------	-------	-------	-------------

### Datos Adquisición

Fecha

Trasmitente:

Importe:

Título Adquisición:

Forma:

Notas:

Observaciones

Fecha de Baja

Valor

7,65 €



# INVENTARIO DE BIENES

Nº de Ficha:  
078.01.1.5.0133

## AYUNTAMIENTO DE: CARDEÑUELA RIOPICO LOCALIDAD DE: CARDEÑUELA RIOPICO

EPIGRAFE: 1 Inmuebles  
SUBEPIGRAFE: 5 Fincas rústicas y terrenos

Polígono: 505

Parcela: 09020

Ref Catastral:

Paraje: RIBAZO

09078A505090200000AH

### Datos Generales

Clasificación: Patrimonial

Cultivo: OTROS

Cuenta PGCCP: 2001 Fincas Rústicas

Destino:

Fecha de Alta: 29-nov-2010

Motivo: INTRODUCCIÓN DATOS INICIALES

Vías Acceso: SENDA MATA GRANDE

Superficie: 0,0712 Has

### Linderos

Norte: FINCAS 00287 A 00289 POLÍGONO 505

Sur: SENDA MATA GRANDE

Este: FINCA 00286 POLÍGONO 505

Oeste: FINCA 00290 POLÍGONO 505

### Datos Registrales

Registro	Tomo	Libro	Folio	Finca	Inscripción
----------	------	-------	-------	-------	-------------

### Datos Adquisición

Fecha

Trasmitente:

Importe:

Título Adquisición:

Forma:

Notas:

Observaciones

Fecha de Baja

Valor

35,60 €



# INVENTARIO DE BIENES

Nº de Ficha:  
078.01.1.5.0134

## AYUNTAMIENTO DE: CARDEÑUELA RIOPICO LOCALIDAD DE: CARDEÑUELA RIOPICO

EPIGRAFE: 1 Inmuebles  
SUBEPIGRAFE: 5 Fincas rústicas y terrenos

Polígono: 505

Parcela: 09016

Ref Catastral:

Paraje: RIBAZO

09078A505090160000AU

### Datos Generales

Clasificación: Patrimonial

Cultivo: OTROS

Cuenta PGCCP: 2001 Fincas Rústicas

Destino:

Fecha de Alta: 29-nov-2010

Motivo: INTRODUCCIÓN DATOS INICIALES

Vías Acceso: CAÑADA

Superficie: 0,0563 Has

### Linderos

Norte: FINCA 00277 POLÍGONO 505

Sur: FINCA 00278 POLÍGONO 505

Este: FINCA 00278 POLÍGONO 505

Oeste CAÑADA

### Datos Registrales

Registro	Tomo	Libro	Folio	Finca	Inscripción
----------	------	-------	-------	-------	-------------

### Datos Adquisición

Fecha

Trasmitente:

Importe:

Título Adquisición:

Forma:

Notas:

Observaciones

Fecha de Baja

Valor

28,15 €



# INVENTARIO DE BIENES

Nº de Ficha:  
078.01.1.5.0135

## AYUNTAMIENTO DE: CARDEÑUELA RIOPICO LOCALIDAD DE: CARDEÑUELA RIOPICO

EPIGRAFE: 1 Inmuebles  
SUBEPIGRAFE: 5 Fincas rústicas y terrenos

Polígono: 5 Parcela: 09003  
Paraje: RIBAZO

Ref Catastral:  
09078A005090030000SO

### Datos Generales

Clasificación: Patrimonial Cultivo: OTROS  
Cuenta PGCCP: 2001 Fincas Rústicas Destino:  
Fecha de Alta: 29-nov-2010 Motivo: INTRODUCCIÓN DATOS INICIALES  
Vías Acceso: CAÑADA DE CARRONCEJO Superficie: 0,0396 Has

### Linderos

Norte: FINCAS 00141 Y 00142 POLÍGONO 5  
Sur: FINCAS 00144 A 00148 POLÍGONO 5  
Este: FINCA 00143 POLÍGONO 5  
Oeste CAÑADA DE CARRONCEJO

### Datos Registrales

Registro	Tomo	Libro	Folio	Finca	Inscripción
----------	------	-------	-------	-------	-------------

### Datos Adquisición

Fecha Trasmite: Importe:  
Título Adquisición: Forma:  
Notas:

Observaciones	Fecha de Baja	Valor
		19,80 €



# INVENTARIO DE BIENES

Nº de Ficha:  
078.01.1.5.0136

## AYUNTAMIENTO DE: CARDEÑUELA RIOPICO LOCALIDAD DE: CARDEÑUELA RIOPICO

EPIGRAFE: 1 Inmuebles  
SUBEPIGRAFE: 5 Fincas rústicas y terrenos

Polígono: 5 Parcela: 09005  
Paraje: RIBAZO

Ref Catastral:  
09078A005090050000SR

### Datos Generales

Clasificación: Patrimonial Cultivo: OTROS  
Cuenta PGCCP: 2001 Fincas Rústicas Destino:  
Fecha de Alta: 29-nov-2010 Motivo: INTRODUCCIÓN DATOS INICIALES  
Vías Acceso: CAÑADA DE CARRONCEJO Superficie: 0,6706 Has

### Linderos

Norte: FINCAS 00143 A 00159 Y 00163 A 00195 POLÍGONO 5  
Sur: FINCAS 00197 A 00236 POLÍGONO 5  
Este: FINCA 00236 POLÍGONO 5  
Oeste CAÑADA DE CARRONCEJO

### Datos Registrales

Registro	Tomo	Libro	Folio	Finca	Inscripción
----------	------	-------	-------	-------	-------------

### Datos Adquisición

Fecha Trasmite: Importe:  
Título Adquisición: Forma:  
Notas:

Observaciones

Fecha de Baja

Valor

335,30 €



# INVENTARIO DE BIENES

Nº de Ficha:  
078.01.1.5.0137

## AYUNTAMIENTO DE: CARDEÑUELA RIOPICO LOCALIDAD DE: CARDEÑUELA RIOPICO

EPIGRAFE: 1 Inmuebles  
SUBEPIGRAFE: 5 Fincas rústicas y terrenos

Polígono: 5 Parcela: 09006  
Paraje: RIBAZO

Ref Catastral:  
09078A005090060000SD

### Datos Generales

Clasificación: Patrimonial Cultivo: OTROS  
Cuenta PGCCP: 2001 Fincas Rústicas Destino:  
Fecha de Alta: 30-nov-2010 Motivo: INTRODUCCIÓN DATOS INICIALES  
Vías Acceso: Superficie: 0,2867 Has

### Linderos

Norte: FINCAS 00039 A 00042 Y 00044 A 00050 POLÍGONO 5

Sur: FINCAS 00086 A 00117 POLÍGONO 5

Este: FINCA 00050 POLÍGONO 5

Oeste: FINCA 00037 POLÍGONO 5

### Datos Registrales

Registro	Tomó	Libro	Folio	Finca	Inscripción
----------	------	-------	-------	-------	-------------

### Datos Adquisición

Fecha Trasmite: Importe:  
Título Adquisición: Forma:  
Notas:

Observaciones

Fecha de Baja

Valor

143,35 €





# INVENTARIO DE BIENES

Nº de Ficha:  
078.01.1.5.0138

## AYUNTAMIENTO DE: CARDEÑUELA RIOPICO LOCALIDAD DE: CARDEÑUELA RIOPICO

EPIGRAFE: 1 Inmuebles  
SUBEPIGRAFE: 5 Fincas rústicas y terrenos

Polígono: 5 Parcela: 09007  
Paraje: RIBAZO

Ref Catastral:  
09078A005090070000SX

### Datos Generales

Clasificación: Patrimonial Cultivo: OTROS  
Cuenta PGCCP: 2001 Fincas Rústicas Destino:  
Fecha de Alta: 30-nov-2010 Motivo: INTRODUCCIÓN DATOS INICIALES  
Vías Acceso: Superficie: 0,0115 Has

### Linderos

Norte: FINCAS 00089 A 00093 Y 00096 POLÍGONO 5  
Sur: FINCAS 00179 A 00182 POLÍGONO 5  
Este: FINCA 00088 POLÍGONO 5  
Oeste: FINCA 00178 POLÍGONO 5

### Datos Registrales

Registro	Tomo	Libro	Folio	Finca	Inscripción
----------	------	-------	-------	-------	-------------

### Datos Adquisición

Fecha Trasmiteinte: Importe:  
Título Adquisición: Forma:  
Notas:

Observaciones	Fecha de Baja	Valor
		5,75 €



# INVENTARIO DE BIENES

Nº de Ficha:  
078.01.1.5.0139

## AYUNTAMIENTO DE: CARDEÑUELA RIOPICO LOCALIDAD DE: CARDEÑUELA RIOPICO

EPIGRAFE: 1 Inmuebles  
SUBEPIGRAFE: 5 Fincas rústicas y terrenos

Polígono: 5 Parcela: 09010  
Paraje: RIBAZO

Ref Catastral:  
09078A005090100000SX

### Datos Generales

Clasificación: Patrimonial Cultivo: OTROS  
Cuenta PGCCP: 2001 Fincas Rústicas Destino:  
Fecha de Alta: 30-nov-2010 Motivo: INTRODUCCIÓN DATOS INICIALES  
Vías Acceso: Superficie: 0,0405 Has

### Linderos

Norte: FERROCARRIL MINERO Y FINCAS 00052 A 00054 POLÍGONO 5  
Sur: FINCAS 00057 Y 00058 POLÍGONO 5  
Este: FINCA 00055 POLÍGONO 5  
Oeste: FINCA 00051 POLÍGONO 5

### Datos Registrales

Registro	Tomo	Libro	Folio	Finca	Inscripción
----------	------	-------	-------	-------	-------------

### Datos Adquisición

Fecha Trasmite: Importe:  
Título Adquisición: Forma:  
Notas:

Observaciones	Fecha de Baja	Valor
		20,25 €



# INVENTARIO DE BIENES

Nº de Ficha:  
078.01.1.5.0140

## AYUNTAMIENTO DE: CARDEÑUELA RIOPICO LOCALIDAD DE: CARDEÑUELA RIOPICO

EPIGRAFE: 1 Inmuebles  
SUBEPIGRAFE: 5 Fincas rústicas y terrenos

Polígono: 5 Parcela: 09009  
Paraje: RIBAZO

Ref Catastral:  
09078A005090090000SJ

### Datos Generales

Clasificación: Patrimonial Cultivo: OTROS  
Cuenta PGCCP: 2001 Fincas Rústicas Destino:  
Fecha de Alta: 30-nov-2010 Motivo: INTRODUCCIÓN DATOS INICIALES  
Vías Acceso: Superficie: 0,0510 Has

### Linderos

Norte: FINCAS 00086, 00051, 00057 Y 00060 A 00063 POLÍGONO 5  
Sur: FINCAS 00078 A 00085 POLÍGONO 5  
Este: FINCA 00078 POLÍGONO 5  
Oeste: FINCA 00086 POLÍGONO 5

### Datos Registrales

Registro	Tomo	Libro	Folio	Finca	Inscripción
----------	------	-------	-------	-------	-------------

### Datos Adquisición

Fecha Trasmite: Importe:  
Título Adquisición: Forma:  
Notas:

Observaciones	Fecha de Baja	Valor
		25,50 €



# INVENTARIO DE BIENES

Nº de Ficha:  
078.01.1.5.0141

## AYUNTAMIENTO DE: CARDEÑUELA RIOPICO LOCALIDAD DE: CARDEÑUELA RIOPICO

EPIGRAFE: 1 Inmuebles  
SUBEPIGRAFE: 5 Fincas rústicas y terrenos

Polígono: 5 Parcela: 09008  
Paraje: RIBAZO

Ref Catastral:  
09078A005090080000SI

### Datos Generales

Clasificación: Patrimonial Cultivo: OTROS  
Cuenta PGCCP: 2001 Fincas Rústicas Destino:  
Fecha de Alta: 30-nov-2010 Motivo: INTRODUCCIÓN DATOS INICIALES  
Vías Acceso: Superficie: 0,0659 Has

### Linderos

Norte: FINCAS 00076 A 00087 POLÍGONO 5  
Sur: FINCAS 00183 A 00196 POLÍGONO 5  
Este: DESCUENTO 09004 POLÍGONO 4  
Oeste: FINCA 00088 POLÍGONO 5

### Datos Registrales

Registro	Tomo	Libro	Folio	Finca	Inscripción
----------	------	-------	-------	-------	-------------

### Datos Adquisición

Fecha Trasmiteinte: Importe:  
Título Adquisición: Forma:  
Notas:

Observaciones	Fecha de Baja	Valor
		32,95 €



# INVENTARIO DE BIENES

Nº de Ficha:  
078.01.1.5.0142

## AYUNTAMIENTO DE: CARDEÑUELA RIOPICO LOCALIDAD DE: CARDEÑUELA RIOPICO

EPIGRAFE: 1 Inmuebles  
SUBEPIGRAFE: 5 Fincas rústicas y terrenos

Polígono: 4 Parcela: 09003  
Paraje: RIBAZO

Ref Catastral:  
09078A004090030000SJ

### Datos Generales

Clasificación: Patrimonial Cultivo: OTROS  
Cuenta PGCCP: 2001 Fincas Rústicas Destino:  
Fecha de Alta: 30-nov-2010 Motivo: INTRODUCCIÓN DATOS INICIALES  
Vías Acceso: Superficie: 0,1093 Has

### Linderos

Norte: FINCAS 00012 A 00022 POLÍGONO 4  
Sur: FERROCARRIL MINERO Y FINCAS 00191 A 00206 POLÍGONO 4  
Este: FINCA 00190 POLÍGONO 4  
Oeste: FINCAS 00011, 00207 Y 00208 POLÍGONO 4

### Datos Registrales

Registro	Tomo	Libro	Folio	Finca	Inscripción
----------	------	-------	-------	-------	-------------

### Datos Adquisición

Fecha Trasmiteinte: Importe:  
Título Adquisición: Forma:  
Notas:

Observaciones	Fecha de Baja	Valor
		54,65 €



# INVENTARIO DE BIENES

Nº de Ficha:  
078.01.1.5.0143

## AYUNTAMIENTO DE: CARDEÑUELA RIOPICO LOCALIDAD DE: CARDEÑUELA RIOPICO

EPIGRAFE: 1 Inmuebles  
SUBEPIGRAFE: 5 Fincas rústicas y terrenos

Polígono: 4 Parcela: 09002  
Paraje: RIBAZO

Ref Catastral:  
09078A004090020000SI

### Datos Generales

Clasificación: Patrimonial Cultivo: OTROS  
Cuenta PGCCP: 204 Elementos de transporte Destino:  
Fecha de Alta: 30-nov-2010 Motivo: INTRODUCCIÓN DATOS INICIALES  
Vías Acceso: Superficie: 0,0857 Has

### Linderos

Norte: FINCAS 00237 A 00261 POLÍGONO 4

Sur: FINCAS 00469 A 00471, 00474, 00475, 00478, 00479, 00482 A 00486, 00498 A 00500, 00503, 00504, 00506, 00507, 00511, 00512 Y 00515 POLÍGONO 4

Este: FINCA 00515 POLÍGONO 4

Oeste: FINCA 00466 POLÍGONO 4

### Datos Registrales

Registro	Tomó	Libro	Folio	Finca	Inscripción
----------	------	-------	-------	-------	-------------

### Datos Adquisición

Fecha Trasmite: Importe:  
Título Adquisición: Forma:  
Notas:

Observaciones	Fecha de Baja	Valor
		42,85 €



# INVENTARIO DE BIENES

Nº de Ficha:  
078.01.1.5.0144

## AYUNTAMIENTO DE: CARDEÑUELA RIOPICO LOCALIDAD DE: CARDEÑUELA RIOPICO

EPIGRAFE: 1 Inmuebles  
SUBEPIGRAFE: 5 Fincas rústicas y terrenos

Polígono: 4 Parcela: 09004  
Paraje: RIBAZO

Ref Catastral:  
09078A004090040000SE

### Datos Generales

Clasificación: Patrimonial Cultivo: OTROS  
Cuenta PGCCP: 2001 Fincas Rústicas Destino:  
Fecha de Alta: 30-nov-2010 Motivo: INTRODUCCIÓN DATOS INICIALES  
Vías Acceso: Superficie: 0,0363 Has

### Linderos

Norte: FINCA 00285 POLÍGONO 4  
Sur: FINCAS 00237 A 00244 POLÍGONO 4  
Este: FINCA 00285 POLÍGONO 4  
Oeste DESCUENTO 09008 Y FINCA 00196 POLÍGONO 5

### Datos Registrales

Registro	Tomo	Libro	Folio	Finca	Inscripción
----------	------	-------	-------	-------	-------------

### Datos Adquisición

Fecha Trasmite: Importe:  
Título Adquisición: Forma:  
Notas:

Observaciones	Fecha de Baja	Valor
		18,15 €



**INVENTARIO DE BIENES**

**Nº de Ficha:**  
078.01.1.5.0145

**AYUNTAMIENTO DE: CARDEÑUELA RIOPICO**  
**LOCALIDAD DE: CARDEÑUELA RIOPICO**

EPIGRAFE: 1 Inmuebles  
SUBEPIGRAFE: 5 Fincas rústicas y terrenos

**Polígono: 4 Parcela: 09005**  
**Paraje: RIBAZO**

**Ref Catastral:**  
09078A004090050000SS

**Datos Generales**

**Clasificación:** Patrimonial **Cultivo:** OTROS  
**Cuenta PGCCP:** 2001 Fincas Rústicas **Destino:**  
**Fecha de Alta:** 30-nov-2010 **Motivo:** INTRODUCCIÓN DATOS INICIALES  
**Vías Acceso:** **Superficie:** 0,0541 Has

**Linderos**

**Norte:** FERROCARRIL MINERO  
**Sur:** FINCA 00286 POLÍGONO 4  
**Este:** FINCAS 00292 A 00296 Y 00286 POLÍGONO 4  
**Oeste:** FINCAS 00286 A 00291 POLÍGONO 4

**Datos Registrales**

Registro	Tomo	Libro	Folio	Finca	Inscripción
----------	------	-------	-------	-------	-------------

**Datos Adquisición**

**Fecha** **Trasmitente:** **Importe:**  
**Título Adquisición:** **Forma:**  
**Notas:**

Observaciones	Fecha de Baja	Valor
		27,05 €





# INVENTARIO DE BIENES

Nº de Ficha:  
078.01.1.5.0146

## AYUNTAMIENTO DE: CARDEÑUELA RIOPICO LOCALIDAD DE: CARDEÑUELA RIOPICO

EPIGRAFE: 1 Inmuebles  
SUBEPIGRAFE: 5 Fincas rústicas y terrenos

Polígono: 3

Parcela: 09003

Ref Catastral:

Paraje: RIBAZO

09078A003090030000SW

### Datos Generales

Clasificación: Patrimonial

Cultivo: OTROS

Cuenta PGCCP: 2001 Fincas Rústicas

Destino:

Fecha de Alta: 30-nov-2010

Motivo: INTRODUCCIÓN DATOS INICIALES

Vías Acceso:

Superficie: 0,0518 Has

### Linderos

Norte: FINCAS 00202 Y 05292 POLÍGONO 503

Sur: FINCAS 00293 A 00298 POLÍGONO 3

Este: FINCA 00299 POLÍGONO 3

Oeste: FINCA 00202 POLÍGONO 503

### Datos Registrales

Registro	Tomo	Libro	Folio	Finca	Inscripción
----------	------	-------	-------	-------	-------------

### Datos Adquisición

Fecha

Trasmitente:

Importe:

Título Adquisición:

Forma:

Notas:

Observaciones

Fecha de Baja

Valor

25,90 €



# INVENTARIO DE BIENES

Nº de Ficha:  
078.01.1.5.0147

## AYUNTAMIENTO DE: CARDEÑUELA RIOPICO LOCALIDAD DE: CARDEÑUELA RIOPICO

EPIGRAFE: 1 Inmuebles  
SUBEPIGRAFE: 5 Fincas rústicas y terrenos

Polígono: 3 Parcela: 09004  
Paraje: RIBAZO

Ref Catastral:  
09078A003090040000SA

### Datos Generales

Clasificación: Patrimonial Cultivo: OTROS  
Cuenta PGCCP: 2001 Fincas Rústicas Destino:  
Fecha de Alta: 30-nov-2010 Motivo: INTRODUCCIÓN DATOS INICIALES  
Vías Acceso: Superficie: 0,0207 Has

### Linderos

Norte: FINCA 00117 POLÍGONO 3  
Sur: FINCA 00290 POLÍGONO 3  
Este: FINCA 00116 POLÍGONO 3  
Oeste: FINCA 00203 POLÍGONO 503

### Datos Registrales

Registro	Tomo	Libro	Folio	Finca	Inscripción
----------	------	-------	-------	-------	-------------

### Datos Adquisición

Fecha Trasmite: Importe:  
Título Adquisición: Forma:  
Notas:

Observaciones	Fecha de Baja	Valor
		10,35 €



# INVENTARIO DE BIENES

Nº de Ficha:  
078.01.1.5.0148

## AYUNTAMIENTO DE: CARDEÑUELA RIOPICO LOCALIDAD DE: CARDEÑUELA RIOPICO

EPIGRAFE: 1 Inmuebles  
SUBEPIGRAFE: 5 Fincas rústicas y terrenos

Polígono: 3

Parcela: 09005

Ref Catastral:

Paraje: RIBAZO

09078A003090050000SB

### Datos Generales

Clasificación: Patrimonial

Cultivo: OTROS

Cuenta PGCCP: 204 Elementos de transporte

Destino:

Fecha de Alta: 30-nov-2010

Motivo: INTRODUCCIÓN DATOS INICIALES

Vías Acceso:

Superficie: 0,0574 Has

### Linderos

Norte: FINCAS 00290 Y 00291 POLÍGONO 3

Sur: FINCAS 00299 A 00303 Y 00306 A 00308 POLÍGONO 3

Este: FINCA 00291 POLÍGONO 3

Oeste: FINCAS 05292 POLÍGONO 503

### Datos Registrales

Registro	Tomo	Libro	Folio	Finca	Inscripción
----------	------	-------	-------	-------	-------------

### Datos Adquisición

Fecha

Trasmitente:

Importe:

Título Adquisición:

Forma:

Notas:

Observaciones

Fecha de Baja

Valor

28,70 €



# INVENTARIO DE BIENES

Nº de Ficha:  
078.01.1.5.0149

## AYUNTAMIENTO DE: CARDEÑUELA RIOPICO LOCALIDAD DE: CARDEÑUELA RIOPICO

EPIGRAFE: 1 Inmuebles  
SUBEPIGRAFE: 5 Fincas rústicas y terrenos

Polígono: 3 Parcela: 09006  
Paraje: RIBAZO

Ref Catastral:  
09078A003090060000SY

### Datos Generales

Clasificación: Patrimonial Cultivo: OTROS  
Cuenta PGCCP: 2001 Fincas Rústicas Destino:  
Fecha de Alta: 30-nov-2010 Motivo: INTRODUCCIÓN DATOS INICIALES  
Vías Acceso: Superficie: 0,0456 Has

### Linderos

Norte: FINCAS 00310 A 00314 POLÍGONO 3  
Sur: FINCAS 00554 A 00563 Y 00315 POLÍGONO 3  
Este: FINCAS 00314 Y 00315 POLÍGONO 3  
Oeste: FINCA 00309 POLÍGONO 3

### Datos Registrales

Registro	Tomo	Libro	Folio	Finca	Inscripción
----------	------	-------	-------	-------	-------------

### Datos Adquisición

Fecha Trasmite: Importe:  
Título Adquisición: Forma:  
Notas:

Observaciones	Fecha de Baja	Valor
		22,80 €



# INVENTARIO DE BIENES

Nº de Ficha:  
078.01.1.5.0150

## AYUNTAMIENTO DE: CARDEÑUELA RIOPICO LOCALIDAD DE: CARDEÑUELA RIOPICO

EPIGRAFE: 1 Inmuebles  
SUBEPIGRAFE: 5 Fincas rústicas y terrenos

Polígono: 3 Parcela: 09007  
Paraje: RIBAZO

Ref Catastral:  
09078A003090070000SG

### Datos Generales

Clasificación: Patrimonial Cultivo: OTROS  
Cuenta PGCCP: 2001 Fincas Rústicas Destino:  
Fecha de Alta: 30-nov-2010 Motivo: INTRODUCCIÓN DATOS INICIALES  
Vías Acceso: Superficie: 0,0321 Has

### Linderos

Norte: FINCA 00325 POLÍGONO 3  
Sur: FINCA 00316 POLÍGONO 3  
Este: FINCAS 00316, 00323 Y 00324 POLÍGONO 3  
Oeste: FINCA 00314 POLÍGONO 3

### Datos Registrales

Registro	Tomo	Libro	Folio	Finca	Inscripción
----------	------	-------	-------	-------	-------------

### Datos Adquisición

Fecha Trasmiteinte: Importe:  
Título Adquisición: Forma:  
Notas:

Observaciones	Fecha de Baja	Valor
		16,05 €



# INVENTARIO DE BIENES

Nº de Ficha:  
078.01.1.5.0151

## AYUNTAMIENTO DE: CARDEÑUELA RIOPICO LOCALIDAD DE: CARDEÑUELA RIOPICO

EPIGRAFE: 1 Inmuebles  
SUBEPIGRAFE: 5 Fincas rústicas y terrenos

Polígono: 3

Parcela: 09008

Ref Catastral:

Paraje: RIBAZO

09078A003090080000SQ

### Datos Generales

Clasificación: Patrimonial

Cultivo: OTROS

Cuenta PGCCP: 2001 Fincas Rústicas

Destino:

Fecha de Alta: 30-nov-2010

Motivo: INTRODUCCIÓN DATOS INICIALES

Vías Acceso:

Superficie: 0,0913 Has

### Linderos

Norte: FINCA 00581 POLÍGONO 3

Sur: FINCA 00563 POLÍGONO 3

Este: FINCAS 00564 A 00570 Y 00573 A 00580 POLÍGONO 3

Oeste: FINCAS 00315 A 00322 POLÍGONO 3

### Datos Registrales

Registro	Tomo	Libro	Folio	Finca	Inscripción
----------	------	-------	-------	-------	-------------

### Datos Adquisición

Fecha

Trasmitente:

Importe:

Título Adquisición:

Forma:

Notas:

Observaciones

Fecha de Baja

Valor

45,65 €



# INVENTARIO DE BIENES

Nº de Ficha:  
078.01.1.5.0152

## AYUNTAMIENTO DE: CARDEÑUELA RIOPICO LOCALIDAD DE: CARDEÑUELA RIOPICO

EPIGRAFE: 1 Inmuebles  
SUBEPIGRAFE: 5 Fincas rústicas y terrenos

Polígono: 3

Parcela: 09009

Ref Catastral:

Paraje: RIBAZO

09078A003090090000SP

### Datos Generales

Clasificación: Patrimonial

Cultivo: OTROS

Cuenta PGCCP: 2001 Fincas Rústicas

Destino:

Fecha de Alta: 30-nov-2010

Motivo: INTRODUCCIÓN DATOS INICIALES

Vías Acceso:

Superficie: 0,1171 Has

### Linderos

Norte: FINCAS 00790 A 00792 POLÍGONO 3

Sur: ARROYO, FINCAS 00811 Y 00812 POLÍGONO 3

Este: FINCA 00789 POLÍGONO 3

Oeste FINCAS 00804, 00805, 00568, 00569, 00571, 00572, 00794 Y 00793 POLÍGONO 3

### Datos Registrales

Registro	Tomo	Libro	Folio	Finca	Inscripción
----------	------	-------	-------	-------	-------------

### Datos Adquisición

Fecha

Trasmitente:

Importe:

Título Adquisición:

Forma:

Notas:

Observaciones

Fecha de Baja

Valor

58,55 €



# INVENTARIO DE BIENES

Nº de Ficha:  
078.01.1.5.0153

## AYUNTAMIENTO DE: CARDEÑUELA RIOPICO LOCALIDAD DE: CARDEÑUELA RIOPICO

EPIGRAFE: 1 Inmuebles  
SUBEPIGRAFE: 5 Fincas rústicas y terrenos

Polígono: 3 Parcela: 09010  
Paraje: RIBAZO

Ref Catastral:  
09078A003090100000SG

### Datos Generales

Clasificación: Patrimonial Cultivo: OTROS  
Cuenta PGCCP: 2001 Fincas Rústicas Destino:  
Fecha de Alta: 30-nov-2010 Motivo: INTRODUCCIÓN DATOS INICIALES  
Vías Acceso: Superficie: 0,0866 Has

### Linderos

Norte: FINCAS 00337 A 00339 Y 05340 POLÍGONO 3  
Sur: FINCAS 00341 A 00344 POLÍGONO 3  
Este: FINCA 05340 POLÍGONO 3  
Oeste: FINCA 00336 POLÍGONO 3

### Datos Registrales

Registro	Tomo	Libro	Folio	Finca	Inscripción
----------	------	-------	-------	-------	-------------

### Datos Adquisición

Fecha Trasmite: Importe:  
Título Adquisición: Forma:  
Notas:

Observaciones	Fecha de Baja	Valor
		43,30 €





# INVENTARIO DE BIENES

Nº de Ficha:  
078.01.1.5.0154

## AYUNTAMIENTO DE: CARDEÑUELA RIOPICO LOCALIDAD DE: CARDEÑUELA RIOPICO

EPIGRAFE: 1 Inmuebles  
SUBEPIGRAFE: 5 Fincas rústicas y terrenos

Polígono: 3 Parcela: 09011  
Paraje: RIBAZO

Ref Catastral:  
09078A003090110000SQ

### Datos Generales

Clasificación: Patrimonial Cultivo: OTROS  
Cuenta PGCCP: 204 Elementos de transporte Destino:  
Fecha de Alta: 30-nov-2010 Motivo: INTRODUCCIÓN DATOS INICIALES  
Vías Acceso: Superficie: 0,0729 Has

### Linderos

Norte: FINCAS 05340 Y 00341 A 00344 POLÍGONO 503  
Sur: FINCAS 00365 A 00371 Y 00381 POLÍGONO 503  
Este: FINCA 05340 POLÍGONO 503  
Oeste: FINCA 00344 POLÍGONO 503

### Datos Registrales

Registro	Tomo	Libro	Folio	Finca	Inscripción
----------	------	-------	-------	-------	-------------

### Datos Adquisición

Fecha Trasmiteinte: Importe:  
Título Adquisición: Forma:  
Notas:

Observaciones	Fecha de Baja	Valor
		36,45 €



# INVENTARIO DE BIENES

Nº de Ficha:  
078.01.1.5.0155

## AYUNTAMIENTO DE: CARDEÑUELA RIOPICO LOCALIDAD DE: CARDEÑUELA RIOPICO

EPIGRAFE: 1 Inmuebles  
SUBEPIGRAFE: 5 Fincas rústicas y terrenos

Polígono: 3

Parcela: 09013

Ref Catastral:

Paraje: RIBAZO

09078A003090130000SL

### Datos Generales

Clasificación: Patrimonial

Cultivo: OTROS

Cuenta PGCCP: 2001 Fincas Rústicas

Destino:

Fecha de Alta: 30-nov-2010

Motivo: INTRODUCCIÓN DATOS INICIALES

Vías Acceso:

Superficie: 0,2360 Has

### Linderos

Norte: FINCAS 00353 A 00363, 00373 Y 00375 POLÍGONO 3

Sur: FINCAS 000324, 00319 A 00322 Y 00581 A 00589 POLÍGONO 3

Este: FINCAS 00589 Y 00590 POLÍGONO 3

Oeste: FINCAS 00345 Y 00348 A 00352 POLÍGONO 3

### Datos Registrales

Registro	Tomo	Libro	Folio	Finca	Inscripción
----------	------	-------	-------	-------	-------------

### Datos Adquisición

Fecha

Trasmitente:

Importe:

Título Adquisición:

Forma:

Notas:

Observaciones

Fecha de Baja

Valor

118,00 €



# INVENTARIO DE BIENES

Nº de Ficha:  
078.01.1.5.0156

## AYUNTAMIENTO DE: CARDEÑUELA RIOPICO LOCALIDAD DE: CARDEÑUELA RIOPICO

EPIGRAFE: 1 Inmuebles  
SUBEPIGRAFE: 5 Fincas rústicas y terrenos

Polígono: 3 Parcela: 09014  
Paraje: RIBAZO

Ref Catastral:  
09078A003090140000ST

### Datos Generales

Clasificación: Patrimonial Cultivo: OTROS  
Cuenta PGCCP: 2001 Fincas Rústicas Destino:  
Fecha de Alta: 30-nov-2010 Motivo: INTRODUCCIÓN DATOS INICIALES  
Vías Acceso: Superficie: 0,0176 Has

### Linderos

Norte: FINCAS 00785 POLÍGONO 3  
Sur: FINCAS 00846 POLÍGONO 3  
Este: DESCUENTO 09021, FINCAS 00852 Y 00847 POLÍGONO 3  
Oeste: FINCAS 00786 POLÍGONO 3

### Datos Registrales

Registro	Tomo	Libro	Folio	Finca	Inscripción
----------	------	-------	-------	-------	-------------

### Datos Adquisición

Fecha Trasmiteinte: Importe:  
Título Adquisición: Forma:  
Notas:

Observaciones	Fecha de Baja	Valor
		8,80 €



# INVENTARIO DE BIENES

Nº de Ficha:  
078.01.1.5.0157

## AYUNTAMIENTO DE: CARDEÑUELA RIOPICO LOCALIDAD DE: CARDEÑUELA RIOPICO

EPIGRAFE: 1 Inmuebles  
SUBEPIGRAFE: 5 Fincas rústicas y terrenos

Polígono: 3 Parcela: 09015  
Paraje: RIBAZO

Ref Catastral:  
09078A003090150000SF

### Datos Generales

Clasificación: Patrimonial Cultivo: OTROS  
Cuenta PGCCP: 2001 Fincas Rústicas Destino:  
Fecha de Alta: 30-nov-2010 Motivo: INTRODUCCIÓN DATOS INICIALES  
Vías Acceso: Superficie: 0,0489 Has

### Linderos

Norte: FINCA 00383 POLÍGONO 3  
Sur: FINCA 00380 POLÍGONO 3  
Este: FINCAS 00550 A 00553 POLÍGONO 3  
Oeste: FINCA 00382 POLÍGONO 3

### Datos Registrales

Registro	Tomo	Libro	Folio	Finca	Inscripción
----------	------	-------	-------	-------	-------------

### Datos Adquisición

Fecha Trasmite: Importe:  
Título Adquisición: Forma:  
Notas:

Observaciones	Fecha de Baja	Valor
		24,45 €



**INVENTARIO DE BIENES**

**Nº de Ficha:**  
078.01.1.5.0158

**AYUNTAMIENTO DE: CARDEÑUELA RIOPICO**  
**LOCALIDAD DE: CARDEÑUELA RIOPICO**

EPIGRAFE: 1 Inmuebles  
SUBEPIGRAFE: 5 Fincas rústicas y terrenos

**Polígono: 3 Parcela: 09016**  
**Paraje: RIBAZO**

**Ref Catastral:**  
09078A003090160000SM

**Datos Generales**

**Clasificación:** Patrimonial **Cultivo:** OTROS  
**Cuenta PGCCP:** 2001 Fincas Rústicas **Destino:**  
**Fecha de Alta:** 30-nov-2010 **Motivo:** INTRODUCCIÓN DATOS INICIALES  
**Vías Acceso:** **Superficie:** 0,0654 Has

**Linderos**

**Norte:** FINCA 00594 POLÍGONO 3  
**Sur:** FINCA 00591 POLÍGONO 3  
**Este:** FINCAS 00593 Y 00591 POLÍGONO 3  
**Oeste:** FINCAS 00592 Y 00377 A 00379 POLÍGONO 3

**Datos Registrales**

Registro	Tomo	Libro	Folio	Finca	Inscripción
----------	------	-------	-------	-------	-------------

**Datos Adquisición**

**Fecha** **Trasmitente:** **Importe:**  
**Título Adquisición:** **Forma:**  
**Notas:**

Observaciones	Fecha de Baja	Valor
		32,70 €



# INVENTARIO DE BIENES

Nº de Ficha:  
078.01.1.5.0159

## AYUNTAMIENTO DE: CARDEÑUELA RIOPICO LOCALIDAD DE: CARDEÑUELA RIOPICO

EPIGRAFE: 1 Inmuebles  
SUBEPIGRAFE: 5 Fincas rústicas y terrenos

Polígono: 3 Parcela: 09017  
Paraje: RIBAZO

Ref Catastral:  
09078A003090170000SO

### Datos Generales

Clasificación: Patrimonial Cultivo: OTROS  
Cuenta PGCCP: 2001 Fincas Rústicas Destino:  
Fecha de Alta: 30-nov-2010 Motivo: INTRODUCCIÓN DATOS INICIALES  
Vías Acceso: Superficie: 0,0104 Has

### Linderos

Norte: FINCAS 00784 Y 00898 POLÍGONO 3  
Sur: FINCAS 00785 Y 01690 POLÍGONO 3  
Este: FINCAS 00898 Y 01690 POLÍGONO 3  
Oeste: FINCA 00786 POLÍGONO 3

### Datos Registrales

Registro	Tomo	Libro	Folio	Finca	Inscripción
----------	------	-------	-------	-------	-------------

### Datos Adquisición

Fecha Trasmite: Importe:  
Título Adquisición: Forma:  
Notas:

Observaciones	Fecha de Baja	Valor
		5,20 €



# INVENTARIO DE BIENES

Nº de Ficha:  
078.01.1.5.0160

## AYUNTAMIENTO DE: CARDEÑUELA RIOPICO LOCALIDAD DE: CARDEÑUELA RIOPICO

EPIGRAFE: 1 Inmuebles  
SUBEPIGRAFE: 5 Fincas rústicas y terrenos

Polígono: 3 Parcela: 09018  
Paraje: RIBAZO

Ref Catastral:  
09078A003090180000SK

### Datos Generales

Clasificación: Patrimonial Cultivo: OTROS  
Cuenta PGCCP: 2001 Fincas Rústicas Destino:  
Fecha de Alta: 30-nov-2010 Motivo: INTRODUCCIÓN DATOS INICIALES  
Vías Acceso: Superficie: 0,0220 Has

### Linderos

Norte: FINCA 00906 POLÍGONO 3  
Sur: FINCA 00898 POLÍGONO 3  
Este: FINCAS 00898 A 00900 Y 00903 POLÍGONO 3  
Oeste: FINCAS 00783, 00782, 00772 Y 00906 POLÍGONO 3

### Datos Registrales

Registro	Tomo	Libro	Folio	Finca	Inscripción
----------	------	-------	-------	-------	-------------

### Datos Adquisición

Fecha Trasmiteinte: Importe:  
Título Adquisición: Forma:  
Notas:

Observaciones	Fecha de Baja	Valor
		11,00 €



# INVENTARIO DE BIENES

Nº de Ficha:  
078.01.1.5.0161

## AYUNTAMIENTO DE: CARDEÑUELA RIOPICO LOCALIDAD DE: CARDEÑUELA RIOPICO

EPIGRAFE: 1 Inmuebles  
SUBEPIGRAFE: 5 Fincas rústicas y terrenos

Polígono: 3 Parcela: 09019  
Paraje: RIBAZO

Ref Catastral:  
09078A003090190000SR

### Datos Generales

Clasificación: Patrimonial Cultivo: OTROS  
Cuenta PGCCP: 2001 Fincas Rústicas Destino:  
Fecha de Alta: 30-nov-2010 Motivo: INTRODUCCIÓN DATOS INICIALES  
Vías Acceso: Superficie: 0,0519 Has

### Linderos

Norte: FINCA 00598 POLÍGONO 3  
Sur: FINCA 00379 POLÍGONO 3  
Este: FINCAS 00594 A 00597 POLÍGONO 3  
Oeste: FINCAS 00550 A 00553 POLÍGONO 3

### Datos Registrales

Registro	Tomo	Libro	Folio	Finca	Inscripción
----------	------	-------	-------	-------	-------------

### Datos Adquisición

Fecha Trasmiteinte: Importe:  
Título Adquisición: Forma:  
Notas:

Observaciones	Fecha de Baja	Valor
		25,95 €





# INVENTARIO DE BIENES

Nº de Ficha:  
078.01.1.5.0162

## AYUNTAMIENTO DE: CARDEÑUELA RIOPICO LOCALIDAD DE: CARDEÑUELA RIOPICO

EPIGRAFE: 1 Inmuebles  
SUBEPIGRAFE: 5 Fincas rústicas y terrenos

Polígono: 3 Parcela: 09021  
Paraje: RIBAZO

Ref Catastral:  
09078A003090210000SK

### Datos Generales

Clasificación: Patrimonial Cultivo: OTROS  
Cuenta PGCCP: 2001 Fincas Rústicas Destino:  
Fecha de Alta: 30-nov-2010 Motivo: INTRODUCCIÓN DATOS INICIALES  
Vías Acceso: Superficie: 0,0431 Has

### Linderos

Norte: FINCAS 00785 Y 01690 POLÍGONO 3  
Sur: FINCAS 00852 A 00862 Y 07010 POLÍGONO 3  
Este: FINCA 00862 POLÍGONO 3  
Oeste: FINCA 00785 Y DESCUENTO 09014 POLÍGONO 3

### Datos Registrales

Registro	Tomo	Libro	Folio	Finca	Inscripción
----------	------	-------	-------	-------	-------------

### Datos Adquisición

Fecha Trasmite: Importe:  
Título Adquisición: Forma:  
Notas:

Observaciones	Fecha de Baja	Valor
		21,55 €



# INVENTARIO DE BIENES

Nº de Ficha:  
078.01.1.5.0163

## AYUNTAMIENTO DE: CARDEÑUELA RIOPICO LOCALIDAD DE: CARDEÑUELA RIOPICO

EPIGRAFE: 1 Inmuebles  
SUBEPIGRAFE: 5 Fincas rústicas y terrenos

Polígono: 3

Parcela: 09022

Ref Catastral:

Paraje: RIBAZO

09078A003090220000SR

### Datos Generales

Clasificación: Patrimonial

Cultivo: OTROS

Cuenta PGCCP: 2001 Fincas Rústicas

Destino:

Fecha de Alta: 30-nov-2010

Motivo: INTRODUCCIÓN DATOS INICIALES

Vías Acceso:

Superficie: 0,0257 Has

### Linderos

Norte: FINCA 00513 POLÍGONO 3

Sur: FINCAS 00394 Y 00387 POLÍGONO 3

Este: FINCA 00540 POLÍGONO 3

Oeste: FINCAS 00402 Y 00403 POLÍGONO 3

### Datos Registrales

Registro	Tomo	Libro	Folio	Finca	Inscripción
----------	------	-------	-------	-------	-------------

### Datos Adquisición

Fecha

Trasmitente:

Importe:

Título Adquisición:

Forma:

Notas:

Observaciones

Fecha de Baja

Valor

12,85 €



# INVENTARIO DE BIENES

Nº de Ficha:  
078.01.1.5.0164

## AYUNTAMIENTO DE: CARDEÑUELA RIOPICO LOCALIDAD DE: CARDEÑUELA RIOPICO

EPIGRAFE: 1 Inmuebles  
SUBEPIGRAFE: 5 Fincas rústicas y terrenos

Polígono: 3

Parcela: 09023

Ref Catastral:

Paraje: RIBAZO

09078A003090230000SD

### Datos Generales

Clasificación: Patrimonial

Cultivo: OTROS

Cuenta PGCCP: 2001 Fincas Rústicas

Destino:

Fecha de Alta: 30-nov-2010

Motivo: INTRODUCCIÓN DATOS INICIALES

Vías Acceso:

Superficie: 0,0296 Has

### Linderos

Norte: FINCAS 00540 Y 00541 POLÍGONO 3

Sur: FINCA 00386 POLÍGONO 3

Este: FINCAS 00541 A 00545 POLÍGONO 3

Oeste: FINCAS 00386 Y 00387 POLÍGONO 3

### Datos Registrales

Registro	Tomo	Libro	Folio	Finca	Inscripción
----------	------	-------	-------	-------	-------------

### Datos Adquisición

Fecha

Trasmitente:

Importe:

Título Adquisición:

Forma:

Notas:

Observaciones

Fecha de Baja

Valor

14,80 €



# INVENTARIO DE BIENES

Nº de Ficha:  
078.01.1.5.0165

## AYUNTAMIENTO DE: CARDEÑUELA RIOPICO LOCALIDAD DE: CARDEÑUELA RIOPICO

EPIGRAFE: 1 Inmuebles  
SUBEPIGRAFE: 5 Fincas rústicas y terrenos

Polígono: 3 Parcela: 09024  
Paraje: RIBAZO

Ref Catastral:  
09078A003090240000SX

### Datos Generales

Clasificación: Patrimonial Cultivo: OTROS  
Cuenta PGCCP: 2001 Fincas Rústicas Destino:  
Fecha de Alta: 30-nov-2010 Motivo: INTRODUCCIÓN DATOS INICIALES  
Vías Acceso: Superficie: 0,1079 Has

### Linderos

Norte: FINCA 00760 POLÍGONO 3  
Sur: FINCA 00907 POLÍGONO 3  
Este: FINCAS 00914 A 00923 POLÍGONO 3  
Oeste: FINCAS 00761 A 00768 POLÍGONO 3

### Datos Registrales

Registro	Tomo	Libro	Folio	Finca	Inscripción
----------	------	-------	-------	-------	-------------

### Datos Adquisición

Fecha Trasmiteinte: Importe:  
Título Adquisición: Forma:  
Notas:

Observaciones	Fecha de Baja	Valor
		53,95 €



# INVENTARIO DE BIENES

Nº de Ficha:  
078.01.1.5.0166

## AYUNTAMIENTO DE: CARDEÑUELA RIOPICO LOCALIDAD DE: CARDEÑUELA RIOPICO

EPIGRAFE: 1 Inmuebles  
SUBEPIGRAFE: 5 Fincas rústicas y terrenos

Polígono: 3

Parcela: 09025

Ref Catastral:

Paraje: RIBAZO

09078A003090250000SI

### Datos Generales

Clasificación: Patrimonial

Cultivo: OTROS

Cuenta PGCCP: 2001 Fincas Rústicas

Destino:

Fecha de Alta: 30-nov-2010

Motivo: INTRODUCCIÓN DATOS INICIALES

Vías Acceso:

Superficie: 0,0405 Has

### Linderos

Norte: FINCAS 00862 A 00866 POLÍGONO 3

Sur: CAÑADA, FINCAS 00840 Y 00841 POLÍGONO 3

Este: FINCA 00866 POLÍGONO 3

Oeste: FINCA 00841 POLÍGONO 3

### Datos Registrales

Registro	Tomo	Libro	Folio	Finca	Inscripción
----------	------	-------	-------	-------	-------------

### Datos Adquisición

Fecha

Trasmitente:

Importe:

Título Adquisición:

Forma:

Notas:

Observaciones

Fecha de Baja

Valor

20,25 €



# INVENTARIO DE BIENES

Nº de Ficha:  
078.01.1.5.0167

## AYUNTAMIENTO DE: CARDEÑUELA RIOPICO LOCALIDAD DE: CARDEÑUELA RIOPICO

EPIGRAFE: 1 Inmuebles  
SUBEPIGRAFE: 5 Fincas rústicas y terrenos

Polígono: 3 Parcela: 09026  
Paraje: RIBAZO

Ref Catastral:  
09078A003090260000SJ

### Datos Generales

Clasificación: Patrimonial Cultivo: OTROS  
Cuenta PGCCP: 2001 Fincas Rústicas Destino:  
Fecha de Alta: 30-nov-2010 Motivo: INTRODUCCIÓN DATOS INICIALES  
Vías Acceso: Superficie: 0,2681 Has

### Linderos

Norte: FINCAS 00611 POLÍGONO 3  
Sur: FINCAS 00600 POLÍGONO 3  
Este: FINCAS 00601 A 00610 Y 00618 POLÍGONO 3  
Oeste: FINCAS 00526 A 00547 Y 00386 POLÍGONO 3

### Datos Registrales

Registro	Tomo	Libro	Folio	Finca	Inscripción
----------	------	-------	-------	-------	-------------

### Datos Adquisición

Fecha Trasmiteinte: Importe:  
Título Adquisición: Forma:  
Notas:

Observaciones	Fecha de Baja	Valor
		134,05 €



# INVENTARIO DE BIENES

Nº de Ficha:  
078.01.1.5.0168

## AYUNTAMIENTO DE: CARDEÑUELA RIOPICO LOCALIDAD DE: CARDEÑUELA RIOPICO

EPIGRAFE: 1 Inmuebles  
SUBEPIGRAFE: 5 Fincas rústicas y terrenos

Polígono: 3 Parcela: 09027  
Paraje: RIBAZO

Ref Catastral:  
09078A003090270000SE

### Datos Generales

Clasificación: Patrimonial Cultivo: OTROS  
Cuenta PGCCP: 2001 Fincas Rústicas Destino:  
Fecha de Alta: 30-nov-2010 Motivo: INTRODUCCIÓN DATOS INICIALES  
Vías Acceso: Superficie: 0,0469 Has

### Linderos

Norte: FINCAS 00503 A 00506 POLÍGONO 3  
Sur: FINCAS 00501, 00502 Y 00520 A 00525 POLÍGONO 3  
Este: FINCA 00500 POLÍGONO 3  
Oeste: FINCAS 00507 Y 00508 POLÍGONO 3

### Datos Registrales

Registro	Tomo	Libro	Folio	Finca	Inscripción
----------	------	-------	-------	-------	-------------

### Datos Adquisición

Fecha Trasmite: Importe:  
Título Adquisición: Forma:  
Notas:

Observaciones	Fecha de Baja	Valor
		23,45 €



# INVENTARIO DE BIENES

Nº de Ficha:  
078.01.1.5.0169

## AYUNTAMIENTO DE: CARDEÑUELA RIOPICO LOCALIDAD DE: CARDEÑUELA RIOPICO

EPIGRAFE: 1 Inmuebles  
SUBEPIGRAFE: 5 Fincas rústicas y terrenos

Polígono: 3

Parcela: 09028

Ref Catastral:

Paraje: RIBAZO

09078A003090280000SS

### Datos Generales

Clasificación: Patrimonial

Cultivo: OTROS

Cuenta PGCCP: 2001 Fincas Rústicas

Destino:

Fecha de Alta: 30-nov-2010

Motivo: INTRODUCCIÓN DATOS INICIALES

Vías Acceso:

Superficie: 0,0924 Has

### Linderos

Norte: FINCA 00738 POLÍGONO 3

Sur: FINCA 00927 POLÍGONO 3

Este: FINCAS 00748 A 00755 POLÍGONO 3

Oeste: FINCAS 00757 A 00760 Y 00918 A 00926 POLÍGONO 3

### Datos Registrales

Registro	Tomo	Libro	Folio	Finca	Inscripción
----------	------	-------	-------	-------	-------------

### Datos Adquisición

Fecha

Trasmitente:

Importe:

Título Adquisición:

Forma:

Notas:

Observaciones

Fecha de Baja

Valor

46,20 €





# INVENTARIO DE BIENES

Nº de Ficha:  
078.01.1.5.0170

## AYUNTAMIENTO DE: CARDEÑUELA RIOPICO LOCALIDAD DE: CARDEÑUELA RIOPICO

EPIGRAFE: 1 Inmuebles  
SUBEPIGRAFE: 5 Fincas rústicas y terrenos

Polígono: 3

Parcela: 09029

Ref Catastral:

Paraje: RIBAZO

09078A003090290000SZ

### Datos Generales

Clasificación: Patrimonial

Cultivo: OTROS

Cuenta PGCCP: 204 Elementos de transporte

Destino:

Fecha de Alta: 30-nov-2010

Motivo: INTRODUCCIÓN DATOS INICIALES

Vías Acceso:

Superficie: 0,2026 Has

### Linderos

Norte: FINCA 00728 POLÍGONO 3

Sur: FINCA 00738 POLÍGONO 3

Este: FINCAS 00738 A 00740, 00701 A 00703, 00705 A 00719 Y 15720 POLÍGONO 3

Oeste: FINCAS 05720, 00728 A 00730 Y 00732 A 00738 POLÍGONO 3

### Datos Registrales

Registro	Tomo	Libro	Folio	Finca	Inscripción
----------	------	-------	-------	-------	-------------

### Datos Adquisición

Fecha

Trasmitente:

Importe:

Título Adquisición:

Forma:

Notas:

Observaciones

Fecha de Baja

Valor

101,30 €



# INVENTARIO DE BIENES

Nº de Ficha:  
078.01.1.5.0171

## AYUNTAMIENTO DE: CARDEÑUELA RIOPICO LOCALIDAD DE: CARDEÑUELA RIOPICO

EPIGRAFE: 1 Inmuebles  
SUBEPIGRAFE: 5 Fincas rústicas y terrenos

Polígono: 3 Parcela: 09030  
Paraje: RIBAZO

Ref Catastral:  
09078A003090300000SE

### Datos Generales

Clasificación: Patrimonial Cultivo: OTROS  
Cuenta PGCCP: 2001 Fincas Rústicas Destino:  
Fecha de Alta: 30-nov-2010 Motivo: INTRODUCCIÓN DATOS INICIALES  
Vías Acceso: Superficie: 0,0627 Has

### Linderos

Norte: FINCA 00990 POLÍGONO 3  
Sur: FINCAS 00962 Y 00963 POLÍGONO 3  
Este: FINCAS 00964 A 00970, 00973 Y 00990 POLÍGONO 3  
Oeste: FINCAS 00988 Y 00989 POLÍGONO 3

### Datos Registrales

Registro	Tomo	Libro	Folio	Finca	Inscripción
----------	------	-------	-------	-------	-------------

### Datos Adquisición

Fecha Trasmite: Importe:  
Título Adquisición: Forma:  
Notas:

Observaciones	Fecha de Baja	Valor
		31,35 €



# INVENTARIO DE BIENES

Nº de Ficha:  
078.01.1.5.0172

## AYUNTAMIENTO DE: CARDEÑUELA RIOPICO LOCALIDAD DE: CARDEÑUELA RIOPICO

EPIGRAFE: 1 Inmuebles  
SUBEPIGRAFE: 5 Fincas rústicas y terrenos

Polígono: 3 Parcela: 09031  
Paraje: RIBAZO

Ref Catastral:  
09078A003090310000SS

### Datos Generales

Clasificación: Patrimonial Cultivo: OTROS  
Cuenta PGCCP: 2001 Fincas Rústicas Destino:  
Fecha de Alta: 30-nov-2010 Motivo: INTRODUCCIÓN DATOS INICIALES  
Vías Acceso: Superficie: 0,0668 Has

### Linderos

Norte: FINCA 00489 POLÍGONO 3  
Sur: FINCA 00500 POLÍGONO 3  
Este: FINCAS 00490 Y 01691 POLÍGONO 3  
Oeste: FINCAS 00491 A 00494 Y 00497 A 00499 POLÍGONO 3

### Datos Registrales

Registro	Tomo	Libro	Folio	Finca	Inscripción
----------	------	-------	-------	-------	-------------

### Datos Adquisición

Fecha Trasmite: Importe:  
Título Adquisición: Forma:  
Notas:

Observaciones	Fecha de Baja	Valor
		33,40 €



# INVENTARIO DE BIENES

Nº de Ficha:  
078.01.1.5.0173

## AYUNTAMIENTO DE: CARDEÑUELA RIOPICO LOCALIDAD DE: CARDEÑUELA RIOPICO

EPIGRAFE: 1 Inmuebles  
SUBEPIGRAFE: 5 Fincas rústicas y terrenos

Polígono: 3

Parcela: 09032

Ref Catastral:

Paraje: RIBAZO

09078A003090320000SZ

### Datos Generales

Clasificación: Patrimonial

Cultivo: OTROS

Cuenta PGCCP: 2001 Fincas Rústicas

Destino:

Fecha de Alta: 30-nov-2010

Motivo: INTRODUCCIÓN DATOS INICIALES

Vías Acceso:

Superficie: 0,0541 Has

### Linderos

Norte: FINCAS 00725 Y 00679 POLÍGONO 3

Sur: FINCA 00721 POLÍGONO 3

Este: FINCAS 00680 A 00682, 00731, 00723 Y 00722 POLÍGONO 3

Oeste: FINCAS 00721, 00726 Y 00725 POLÍGONO 3

### Datos Registrales

Registro	Tomo	Libro	Folio	Finca	Inscripción
----------	------	-------	-------	-------	-------------

### Datos Adquisición

Fecha

Trasmitente:

Importe:

Título Adquisición:

Forma:

Notas:

Observaciones

Fecha de Baja

Valor

27,05 €



# INVENTARIO DE BIENES

Nº de Ficha:  
078.01.1.5.0174

## AYUNTAMIENTO DE: CARDEÑUELA RIOPICO LOCALIDAD DE: CARDEÑUELA RIOPICO

EPIGRAFE: 1 Inmuebles  
SUBEPIGRAFE: 5 Fincas rústicas y terrenos

Polígono: 3

Parcela: 09033

Ref Catastral:

Paraje: RIBAZO

09078A003090330000SU

### Datos Generales

Clasificación: Patrimonial

Cultivo: OTROS

Cuenta PGCCP: 2001 Fincas Rústicas

Destino:

Fecha de Alta: 30-nov-2010

Motivo: INTRODUCCIÓN DATOS INICIALES

Vías Acceso:

Superficie: 0,0531 Has

### Linderos

Norte: FINCA 00971 POLÍGONO 3

Sur: FINCA 00951 POLÍGONO 3

Este: FINCAS 00952 A 00956 POLÍGONO 3

Oeste: FINCAS 00957 A 00960 Y 00964 A 00969 POLÍGONO 3

### Datos Registrales

Registro	Tomo	Libro	Folio	Finca	Inscripción
----------	------	-------	-------	-------	-------------

### Datos Adquisición

Fecha

Trasmitente:

Importe:

Título Adquisición:

Forma:

Notas:

Observaciones

Fecha de Baja

Valor

26,55 €



# INVENTARIO DE BIENES

Nº de Ficha:  
078.01.1.5.0175

## AYUNTAMIENTO DE: CARDEÑUELA RIOPICO LOCALIDAD DE: CARDEÑUELA RIOPICO

EPIGRAFE: 1 Inmuebles  
SUBEPIGRAFE: 5 Fincas rústicas y terrenos

Polígono: 3

Parcela: 09034

Ref Catastral:

Paraje: RIBAZO

09078A003090340000SH

### Datos Generales

Clasificación: Patrimonial

Cultivo: OTROS

Cuenta PGCCP: 2001 Fincas Rústicas

Destino:

Fecha de Alta: 30-nov-2010

Motivo: INTRODUCCIÓN DATOS INICIALES

Vías Acceso:

Superficie: 0,0438 Has

### Linderos

Norte: FINCA 00473 POLÍGONO 3

Sur: FINCA 00489 POLÍGONO 3

Este: FINCAS 00483 A 00488 POLÍGONO 3

Oeste: FINCAS 00474, 00475, 00479 Y 00480 POLÍGONO 3

### Datos Registrales

Registro	Tomo	Libro	Folio	Finca	Inscripción
----------	------	-------	-------	-------	-------------

### Datos Adquisición

Fecha

Trasmitente:

Importe:

Título Adquisición:

Forma:

Notas:

Observaciones

Fecha de Baja

Valor

21,90 €



# INVENTARIO DE BIENES

Nº de Ficha:  
078.01.1.5.0176

## AYUNTAMIENTO DE: CARDEÑUELA RIOPICO LOCALIDAD DE: CARDEÑUELA RIOPICO

EPIGRAFE: 1 Inmuebles  
SUBEPIGRAFE: 5 Fincas rústicas y terrenos

Polígono: 3

Parcela: 09035

Ref Catastral:

Paraje: RIBAZO

09078A003090350000SW

### Datos Generales

Clasificación: Patrimonial

Cultivo: OTROS

Cuenta PGCCP: 2001 Fincas Rústicas

Destino:

Fecha de Alta: 30-nov-2010

Motivo: INTRODUCCIÓN DATOS INICIALES

Vías Acceso:

Superficie: 0,0639 Has

### Linderos

Norte: FINCAS 001253 Y 01258 A 01261 POLÍGONO 3

Sur: FINCAS 01254 A 01257 POLÍGONO 3

Este: FINCA 01253 POLÍGONO 3

Oeste: FINCA 01262 POLÍGONO 3

### Datos Registrales

Registro	Tomo	Libro	Folio	Finca	Inscripción
----------	------	-------	-------	-------	-------------

### Datos Adquisición

Fecha

Trasmitente:

Importe:

Título Adquisición:

Forma:

Notas:

Observaciones

Fecha de Baja

Valor

31,95 €



# INVENTARIO DE BIENES

Nº de Ficha:  
078.01.1.5.0177

## AYUNTAMIENTO DE: CARDEÑUELA RIOPICO LOCALIDAD DE: CARDEÑUELA RIOPICO

EPIGRAFE: 1 Inmuebles  
SUBEPIGRAFE: 5 Fincas rústicas y terrenos

Polígono: 3 Parcela: 09036  
Paraje: RIBAZO

Ref Catastral:  
09078A003090360000SA

### Datos Generales

Clasificación: Patrimonial Cultivo: OTROS  
Cuenta PGCCP: 2001 Fincas Rústicas Destino:  
Fecha de Alta: 30-nov-2010 Motivo: INTRODUCCIÓN DATOS INICIALES  
Vías Acceso: Superficie: 0,1595 Has

### Linderos

Norte: FINCA 01202 POLÍGONO 3  
Sur: FINCA 01215 POLÍGONO 3  
Este: FINCAS 01203 A 01211 POLÍGONO 3  
Oeste: FINCAS 01202 Y 01212 A 01214 POLÍGONO 3

### Datos Registrales

Registro	Tomo	Libro	Folio	Finca	Inscripción
----------	------	-------	-------	-------	-------------

### Datos Adquisición

Fecha Trasmite: Importe:  
Título Adquisición: Forma:  
Notas:

Observaciones	Fecha de Baja	Valor
		79,75 €





# INVENTARIO DE BIENES

Nº de Ficha:  
078.01.1.5.0178

## AYUNTAMIENTO DE: CARDEÑUELA RIOPICO LOCALIDAD DE: CARDEÑUELA RIOPICO

EPIGRAFE: 1 Inmuebles  
SUBEPIGRAFE: 5 Fincas rústicas y terrenos

Polígono: 3 Parcela: 09037  
Paraje: RIBAZO

Ref Catastral:  
09078A003090370000SB

### Datos Generales

Clasificación: Patrimonial Cultivo: OTROS  
Cuenta PGCCP: 2001 Fincas Rústicas Destino:  
Fecha de Alta: 30-nov-2010 Motivo: INTRODUCCIÓN DATOS INICIALES  
Vías Acceso: Superficie: 0,0774 Has

### Linderos

Norte: FINCA 01007 POLÍGONO 3  
Sur: FINCA 00991 POLÍGONO 3  
Este: FINCAS 00975 A 00980 A 00982 POLÍGONO 3  
Oeste: FINCAS 00991 A 01007 POLÍGONO 3

### Datos Registrales

Registro	Tomo	Libro	Folio	Finca	Inscripción
----------	------	-------	-------	-------	-------------

### Datos Adquisición

Fecha Trasmiteinte: Importe:  
Título Adquisición: Forma:  
Notas:

Observaciones	Fecha de Baja	Valor
		38,70 €



**INVENTARIO DE BIENES**

**Nº de Ficha:**  
078.01.1.5.0179

**AYUNTAMIENTO DE: CARDEÑUELA RIOPICO**  
**LOCALIDAD DE: CARDEÑUELA RIOPICO**

EPIGRAFE: 1 Inmuebles  
SUBEPIGRAFE: 5 Fincas rústicas y terrenos

**Polígono: 3 Parcela: 09038**  
**Paraje: RIBAZO**

**Ref Catastral:**  
09078A003090380000SY

**Datos Generales**

**Clasificación:** Patrimonial **Cultivo:** OTROS  
**Cuenta PGCCP:** 2001 Fincas Rústicas **Destino:**  
**Fecha de Alta:** 30-nov-2010 **Motivo:** INTRODUCCIÓN DATOS INICIALES  
**Vías Acceso:** **Superficie:** 0,0313 Has

**Linderos**

**Norte:** FINCAS 00626 Y 00627 POLÍGONO 3  
**Sur:** FINCAS 00636 Y 00656 A 00658 POLÍGONO 3  
**Este:** FINCA 00636 POLÍGONO 3  
**Oeste:** FINCA 00626 POLÍGONO 3

**Datos Registrales**

Registro	Tomo	Libro	Folio	Finca	Inscripción
----------	------	-------	-------	-------	-------------

**Datos Adquisición**

**Fecha** **Trasmitente:** **Importe:**  
**Título Adquisición:** **Forma:**  
**Notas:**

Observaciones	Fecha de Baja	Valor
		15,65 €



**INVENTARIO DE BIENES**

**Nº de Ficha:**  
078.01.1.5.0180

**AYUNTAMIENTO DE: CARDEÑUELA RIOPICO**  
**LOCALIDAD DE: CARDEÑUELA RIOPICO**

EPIGRAFE: 1 Inmuebles  
SUBEPIGRAFE: 5 Fincas rústicas y terrenos

**Polígono: 3**

**Parcela: 09039**

**Ref Catastral:**

**Paraje: RIBAZO**

09078A003090390000SG

**Datos Generales**

**Clasificación:** Patrimonial

**Cultivo:** OTROS

**Cuenta PGCCP:** 2001 Fincas Rústicas

**Destino:**

**Fecha de Alta:** 30-nov-2010

**Motivo:** INTRODUCCIÓN DATOS INICIALES

**Vías Acceso:**

**Superficie:** 0,2013 Has

**Linderos**

**Norte:** FINCAS 00651 Y 01079 POLÍGONO 3

**Sur:** FINCAS 01065 Y 00663 POLÍGONO 3

**Este:** FINCAS 01066 01078 POLÍGONO 3

**Oeste:** FINCAS 00651 A 00654, 00659, 00672, 00661 Y 00663 POLÍGONO 3

**Datos Registrales**

Registro	Tomo	Libro	Folio	Finca	Inscripción
----------	------	-------	-------	-------	-------------

**Datos Adquisición**

**Fecha**

**Trasmitente:**

**Importe:**

**Título Adquisición:**

**Forma:**

**Notas:**

**Observaciones**

**Fecha de Baja**

**Valor**

100,65 €



# INVENTARIO DE BIENES

Nº de Ficha:  
078.01.1.5.0181

## AYUNTAMIENTO DE: CARDEÑUELA RIOPICO LOCALIDAD DE: CARDEÑUELA RIOPICO

EPIGRAFE: 1 Inmuebles  
SUBEPIGRAFE: 5 Fincas rústicas y terrenos

Polígono: 3 Parcela: 09040  
Paraje: RIBAZO

Ref Catastral:  
09078A003090400000SB

### Datos Generales

Clasificación: Patrimonial Cultivo: OTROS  
Cuenta PGCCP: 2001 Fincas Rústicas Destino:  
Fecha de Alta: 30-nov-2010 Motivo: INTRODUCCIÓN DATOS INICIALES  
Vías Acceso: Superficie: 0,4055 Has

### Linderos

Norte: FINCA 01182 POLÍGONO 3  
Sur: FINCAS 01247 A 01252 Y 01258 A 01266 POLÍGONO 3  
Este: FINCAS 01172 A 01174, 01176 A 01181, 01242, 01241, 01230 A 01240, 01170, 01243 A 01246 Y 01405 POLÍGONO 3  
Oeste: FINCAS 01205 A 01211, 01215 A 01222 Y 01227 A 01229 POLÍGONO 3

### Datos Registrales

Registro	Tomo	Libro	Folio	Finca	Inscripción
----------	------	-------	-------	-------	-------------

### Datos Adquisición

Fecha Trasmite: Importe:  
Título Adquisición: Forma:  
Notas:

Observaciones	Fecha de Baja	Valor
		202,75 €



# INVENTARIO DE BIENES

Nº de Ficha:  
078.01.1.5.0182

## AYUNTAMIENTO DE: CARDEÑUELA RIOPICO LOCALIDAD DE: CARDEÑUELA RIOPICO

EPIGRAFE: 1 Inmuebles  
SUBEPIGRAFE: 5 Fincas rústicas y terrenos

Polígono: 3 Parcela: 09041  
Paraje: RIBAZO

Ref Catastral:  
09078A003090410000SY

### Datos Generales

Clasificación: Patrimonial Cultivo: OTROS  
Cuenta PGCCP: 2001 Fincas Rústicas Destino:  
Fecha de Alta: 30-nov-2010 Motivo: INTRODUCCIÓN DATOS INICIALES  
Vías Acceso: Superficie: 0,0457 Has

### Linderos

Norte: FINCA 01166 POLÍGONO 3  
Sur: FINCA 01245 POLÍGONO 3  
Este: FINCA 01167 POLÍGONO 3  
Oeste: FINCAS 01168, 01180 Y 01181 POLÍGONO 3

### Datos Registrales

Registro	Tomo	Libro	Folio	Finca	Inscripción
----------	------	-------	-------	-------	-------------

### Datos Adquisición

Fecha Trasmite: Importe:  
Título Adquisición: Forma:  
Notas:

Observaciones	Fecha de Baja	Valor
		22,85 €



# INVENTARIO DE BIENES

Nº de Ficha:  
078.01.1.5.0183

## AYUNTAMIENTO DE: CARDEÑUELA RIOPICO LOCALIDAD DE: CARDEÑUELA RIOPICO

EPIGRAFE: 1 Inmuebles  
SUBEPIGRAFE: 5 Fincas rústicas y terrenos

Polígono: 3

Parcela: 09042

Ref Catastral:

Paraje: RIBAZO

09078A003090420000SG

### Datos Generales

Clasificación: Patrimonial

Cultivo: OTROS

Cuenta PGCCP: 2001 Fincas Rústicas

Destino:

Fecha de Alta: 30-nov-2010

Motivo: INTRODUCCIÓN DATOS INICIALES

Vías Acceso:

Superficie: 0,0302 Has

### Linderos

Norte: FINCA 01465 POLÍGONO 3

Sur: FINCA 01181 POLÍGONO 3

Este: FINCAS 01166 Y 01165 POLÍGONO 3

Oeste: FINCAS 01182 A 01186 POLÍGONO 3

### Datos Registrales

Registro	Tomo	Libro	Folio	Finca	Inscripción
----------	------	-------	-------	-------	-------------

### Datos Adquisición

Fecha

Trasmitente:

Importe:

Título Adquisición:

Forma:

Notas:

Observaciones

Fecha de Baja

Valor

15,10 €



# INVENTARIO DE BIENES

Nº de Ficha:  
078.01.1.5.0184

## AYUNTAMIENTO DE: CARDEÑUELA RIOPICO LOCALIDAD DE: CARDEÑUELA RIOPICO

EPIGRAFE: 1 Inmuebles  
SUBEPIGRAFE: 5 Fincas rústicas y terrenos

Polígono: 3

Parcela: 09043

Ref Catastral:

Paraje: RIBAZO

09078A003090430000SQ

### Datos Generales

Clasificación: Patrimonial

Cultivo: OTROS

Cuenta PGCCP: 2001 Fincas Rústicas

Destino:

Fecha de Alta: 01-dic-2010

Motivo: INTRODUCCIÓN DATOS INICIALES

Vías Acceso:

Superficie: 0,0247 Has

### Linderos

Norte: FINCAS 01140 Y 01145 POLÍGONO 3

Sur: FINCAS 01146 Y 01147 POLÍGONO 3

Este: FINCA 01144 POLÍGONO 3

Oeste: FINCAS 01140 Y 01192 POLÍGONO 3

### Datos Registrales

Registro	Tomo	Libro	Folio	Finca	Inscripción
----------	------	-------	-------	-------	-------------

### Datos Adquisición

Fecha

Trasmitente:

Importe:

Título Adquisición:

Forma:

Notas:

Observaciones

Fecha de Baja

Valor

12,35 €



# INVENTARIO DE BIENES

Nº de Ficha:  
078.01.1.5.0185

## AYUNTAMIENTO DE: CARDEÑUELA RIOPICO LOCALIDAD DE: CARDEÑUELA RIOPICO

EPIGRAFE: 1 Inmuebles  
SUBEPIGRAFE: 5 Fincas rústicas y terrenos

Polígono: 3 Parcela: 09044  
Paraje: RIBAZO

Ref Catastral:  
09078A003090440000SP

### Datos Generales

Clasificación: Patrimonial Cultivo: OTROS  
Cuenta PGCCP: 2001 Fincas Rústicas Destino:  
Fecha de Alta: 01-dic-2010 Motivo: INTRODUCCIÓN DATOS INICIALES  
Vías Acceso: Superficie: 0,0646 Has

### Linderos

Norte: FINCAS 01011 Y 01012 POLÍGONO 3  
Sur: FINCA 01140 POLÍGONO 3  
Este: FINCAS 01013 Y 01114 POLÍGONO 3  
Oeste: FINCAS 00984 A 00987 POLÍGONO 3

### Datos Registrales

Registro	Tomo	Libro	Folio	Finca	Inscripción
----------	------	-------	-------	-------	-------------

### Datos Adquisición

Fecha Trasmite: Importe:  
Título Adquisición: Forma:  
Notas:

Observaciones	Fecha de Baja	Valor
		32,30 €





# INVENTARIO DE BIENES

Nº de Ficha:  
078.01.1.5.0186

## AYUNTAMIENTO DE: CARDEÑUELA RIOPICO LOCALIDAD DE: CARDEÑUELA RIOPICO

EPIGRAFE: 1 Inmuebles  
SUBEPIGRAFE: 5 Fincas rústicas y terrenos

Polígono: 3 Parcela: 09045  
Paraje: RIBAZO

Ref Catastral:  
09078A003090450000SL

### Datos Generales

Clasificación: Patrimonial Cultivo: OTROS  
Cuenta PGCCP: 2001 Fincas Rústicas Destino:  
Fecha de Alta: 01-dic-2010 Motivo: INTRODUCCIÓN DATOS INICIALES  
Vías Acceso: Superficie: 0,0968 Has

### Linderos

Norte: FINCA 01488 POLÍGONO 3  
Sur: FINCAS 01526 Y 01488 POLÍGONO 3  
Este: FINCA 01520 POLÍGONO 3  
Oeste: FINCAS 01517 A 01519 POLÍGONO 3

### Datos Registrales

Registro	Tomo	Libro	Folio	Finca	Inscripción
----------	------	-------	-------	-------	-------------

### Datos Adquisición

Fecha Trasmiteinte: Importe:  
Título Adquisición: Forma:  
Notas:

Observaciones	Fecha de Baja	Valor
		48,40 €



# INVENTARIO DE BIENES

Nº de Ficha:  
078.01.1.5.0187

## AYUNTAMIENTO DE: CARDEÑUELA RIOPICO LOCALIDAD DE: CARDEÑUELA RIOPICO

EPIGRAFE: 1 Inmuebles  
SUBEPIGRAFE: 5 Fincas rústicas y terrenos

Polígono: 3 Parcela: 09046  
Paraje: RIBAZO

Ref Catastral:  
09078A003090460000ST

### Datos Generales

Clasificación: Patrimonial Cultivo: OTROS  
Cuenta PGCCP: 2001 Fincas Rústicas Destino:  
Fecha de Alta: 01-dic-2010 Motivo: INTRODUCCIÓN DATOS INICIALES  
Vías Acceso: Superficie: 0,1280 Has

### Linderos

Norte: FINCAS 01398, 01402 A 01405 Y 01247 POLÍGONO 3  
Sur: FINCAS 01305, 01309, 01322 A 01324 Y 01326 POLÍGONO 3  
Este: FINCA 01397 POLÍGONO 3  
Oeste: FINCA 01304 POLÍGONO 3

### Datos Registrales

Registro	Tomo	Libro	Folio	Finca	Inscripción
----------	------	-------	-------	-------	-------------

### Datos Adquisición

Fecha Trasmiteinte: Importe:  
Título Adquisición: Forma:  
Notas:

Observaciones	Fecha de Baja	Valor
		64,00 €



# INVENTARIO DE BIENES

Nº de Ficha:  
078.01.1.5.0188

## AYUNTAMIENTO DE: CARDEÑUELA RIOPICO LOCALIDAD DE: CARDEÑUELA RIOPICO

EPIGRAFE: 1 Inmuebles  
SUBEPIGRAFE: 5 Fincas rústicas y terrenos

Polígono: 3 Parcela: 09047  
Paraje: RIBAZO

Ref Catastral:  
09078A003090470000SF

### Datos Generales

Clasificación: Patrimonial Cultivo: OTROS  
Cuenta PGCCP: 2001 Fincas Rústicas Destino:  
Fecha de Alta: 01-dic-2010 Motivo: INTRODUCCIÓN DATOS INICIALES  
Vías Acceso: Superficie: 0,0397 Has

### Linderos

Norte: FINCAS 01654 A 01658 POLÍGONO 3  
Sur: FINCAS 01659 A 01663 POLÍGONO 3  
Este: FINCAS 01650 Y 01651 POLÍGONO 3  
Oeste: FINCA 01488 POLÍGONO 3

### Datos Registrales

Registro	Tomo	Libro	Folio	Finca	Inscripción
----------	------	-------	-------	-------	-------------

### Datos Adquisición

Fecha Trasmite: Importe:  
Título Adquisición: Forma:  
Notas:

Observaciones	Fecha de Baja	Valor
		19,85 €



# INVENTARIO DE BIENES

Nº de Ficha:  
078.01.1.5.0189

## AYUNTAMIENTO DE: CARDEÑUELA RIOPICO LOCALIDAD DE: CARDEÑUELA RIOPICO

EPIGRAFE: 1 Inmuebles  
SUBEPIGRAFE: 5 Fincas rústicas y terrenos

Polígono: 3 Parcela: 09048  
Paraje: RIBAZO

Ref Catastral:  
09078A003090480000SM

### Datos Generales

Clasificación: Patrimonial Cultivo: OTROS  
Cuenta PGCCP: 2001 Fincas Rústicas Destino:  
Fecha de Alta: 01-dic-2010 Motivo: INTRODUCCIÓN DATOS INICIALES  
Vías Acceso: Superficie: 0,1412 Has

### Linderos

Norte: FINCAS 01652 Y 01648 POLÍGONO 3  
Sur: FERROCARRIL MINERO Y FINCA 01646 POLÍGONO 3  
Este: FINCA 01649 Y DESCUENTO 09049 POLÍGONO 3  
Oeste: FINCAS 01650, 01651 Y 01653 POLÍGONO 3

### Datos Registrales

Registro	Tomo	Libro	Folio	Finca	Inscripción
----------	------	-------	-------	-------	-------------

### Datos Adquisición

Fecha Trasmite: Importe:  
Título Adquisición: Forma:  
Notas:

Observaciones	Fecha de Baja	Valor
		70,60 €



# INVENTARIO DE BIENES

Nº de Ficha:  
078.01.1.5.0190

## AYUNTAMIENTO DE: CARDEÑUELA RIOPICO LOCALIDAD DE: CARDEÑUELA RIOPICO

EPIGRAFE: 1 Inmuebles  
SUBEPIGRAFE: 5 Fincas rústicas y terrenos

Polígono: 3

Parcela: 09049

Ref Catastral:

Paraje: RIBAZO

09078A003090490000SO

### Datos Generales

Clasificación: Patrimonial

Cultivo: OTROS

Cuenta PGCCP: 2001 Fincas Rústicas

Destino:

Fecha de Alta: 01-dic-2010

Motivo: INTRODUCCIÓN DATOS INICIALES

Vías Acceso:

Superficie: 0,0954 Has

### Linderos

Norte: FINCAS 01634, 01636, 01638, 01640 A 01642 Y 01647 A 01649 POLÍGONO 3

Sur: FINCAS 01635, 01637, 01639 Y 01643 A 01646 POLÍGONO 3

Este: FINCAS 01632 Y 01635 POLÍGONO 3

Oeste DESCUENTO 09048 POLÍGONO 3

### Datos Registrales

Registro	Tomo	Libro	Folio	Finca	Inscripción
----------	------	-------	-------	-------	-------------

### Datos Adquisición

Fecha

Trasmitente:

Importe:

Título Adquisición:

Forma:

Notas:

Observaciones

Fecha de Baja

Valor

47,70 €



# INVENTARIO DE BIENES

Nº de Ficha:  
078.01.1.5.0191

## AYUNTAMIENTO DE: CARDEÑUELA RIOPICO LOCALIDAD DE: CARDEÑUELA RIOPICO

EPIGRAFE: 1 Inmuebles  
SUBEPIGRAFE: 5 Fincas rústicas y terrenos

Polígono: 3 Parcela: 09050  
Paraje: RIBAZO

Ref Catastral:  
09078A003090500000SF

### Datos Generales

Clasificación: Patrimonial Cultivo: OTROS  
Cuenta PGCCP: 2001 Fincas Rústicas Destino:  
Fecha de Alta: 01-dic-2010 Motivo: INTRODUCCIÓN DATOS INICIALES  
Vías Acceso: Superficie: 0,0231 Has

### Linderos

Norte: FINCAS 01625, 01626 Y 01629 POLÍGONO 3  
Sur: FINCAS 01624, 01627 Y 01628 POLÍGONO 3  
Este: FINCA 01624 POLÍGONO 3  
Oeste: FINCA 01630 POLÍGONO 3

### Datos Registrales

Registro	Tomo	Libro	Folio	Finca	Inscripción
----------	------	-------	-------	-------	-------------

### Datos Adquisición

Fecha Trasmite: Importe:  
Título Adquisición: Forma:  
Notas:

Observaciones	Fecha de Baja	Valor
		11,55 €



# INVENTARIO DE BIENES

Nº de Ficha:  
078.01.1.5.0192

## AYUNTAMIENTO DE: CARDEÑUELA RIOPICO LOCALIDAD DE: CARDEÑUELA RIOPICO

EPIGRAFE: 1 Inmuebles  
SUBEPIGRAFE: 5 Fincas rústicas y terrenos

Polígono: 4 Parcela: 09006  
Paraje: RIBAZO

Ref Catastral:  
09078A004090060000SZ

### Datos Generales

Clasificación: Patrimonial Cultivo: OTROS  
Cuenta PGCCP: 2001 Fincas Rústicas Destino:  
Fecha de Alta: 01-dic-2010 Motivo: INTRODUCCIÓN DATOS INICIALES  
Vías Acceso: Superficie: 0,0150 Has

### Linderos

Norte: FINCA 00675 POLÍGONO 4  
Sur: FINCA 00674 POLÍGONO 4  
Este: FINCAS 00674 Y 00675 POLÍGONO 4  
Oeste: FINCAS 00689 Y 00690 POLÍGONO 4

### Datos Registrales

Registro	Tomo	Libro	Folio	Finca	Inscripción
----------	------	-------	-------	-------	-------------

### Datos Adquisición

Fecha Trasmiteinte: Importe:  
Título Adquisición: Forma:  
Notas:

Observaciones	Fecha de Baja	Valor
		7,50 €



**INVENTARIO DE BIENES**

**Nº de Ficha:**  
078.01.1.5.0193

**AYUNTAMIENTO DE: CARDEÑUELA RIOPICO**  
**LOCALIDAD DE: CARDEÑUELA RIOPICO**

EPIGRAFE: 1 Inmuebles  
SUBEPIGRAFE: 5 Fincas rústicas y terrenos

**Polígono: 4**      **Parcela: 09007**  
**Paraje: RIBAZO**

**Ref Catastral:**  
09078A004090070000SU

**Datos Generales**

**Clasificación:** Patrimonial      **Cultivo:** OTROS  
**Cuenta PGCCP:** 2001 Fincas Rústicas      **Destino:**  
**Fecha de Alta:** 01-dic-2010      **Motivo:** INTRODUCCIÓN DATOS INICIALES  
**Vías Acceso:**      **Superficie:** 0,0483 Has

**Linderos**

**Norte:** FINCAS 00622, 00624, 00625, 00628, 00630, 00633, 00634, 00637 Y 00639 A 00642 POLÍGONO 4  
**Sur:** FINCAS 00623, 00626, 00627, 00631, 00632, 00636, 00643 Y 00648 POLÍGONO 4  
**Este:** FINCAS 00622 Y 00623 POLÍGONO 4  
**Oeste:** FINCA 00648 POLÍGONO 4

**Datos Registrales**

Registro	Tomo	Libro	Folio	Finca	Inscripción
----------	------	-------	-------	-------	-------------

**Datos Adquisición**

**Fecha**      **Trasmitente:**      **Importe:**  
**Título Adquisición:**      **Forma:**  
**Notas:**

Observaciones	Fecha de Baja	Valor
		24,15 €





# INVENTARIO DE BIENES

Nº de Ficha:  
078.01.1.5.0194

## AYUNTAMIENTO DE: CARDEÑUELA RIOPICO LOCALIDAD DE: CARDEÑUELA RIOPICO

EPIGRAFE: 1 Inmuebles  
SUBEPIGRAFE: 5 Fincas rústicas y terrenos

Polígono: 503

Parcela: 09057

Ref Catastral:

Paraje: RIBAZO

09078A503090570000AI

### Datos Generales

Clasificación: Patrimonial

Cultivo: OTROS

Cuenta PGCCP: 2001 Fincas Rústicas

Destino:

Fecha de Alta: 01-dic-2010

Motivo: INTRODUCCIÓN DATOS INICIALES

Vías Acceso: CAMINO CASTILLO

Superficie: 0,0247 Has

### Linderos

Norte: CAMINO CASTILLO

Sur: FINCA 00128 POLÍGONO 503

Este: FINCA 00128 POLÍGONO 503

Oeste: FINCA 00128 POLÍGONO 503

### Datos Registrales

Registro	Tomo	Libro	Folio	Finca	Inscripción
----------	------	-------	-------	-------	-------------

### Datos Adquisición

Fecha

Trasmitente:

Importe:

Título Adquisición:

Forma:

Notas:

Observaciones

Fecha de Baja

Valor

12,35 €



# INVENTARIO DE BIENES

Nº de Ficha:  
078.01.1.5.0195

## AYUNTAMIENTO DE: CARDEÑUELA RIOPICO LOCALIDAD DE: CARDEÑUELA RIOPICO

EPIGRAFE: 1 Inmuebles  
SUBEPIGRAFE: 5 Fincas rústicas y terrenos

Polígono: 3 Parcela: 09012  
Paraje: RIBAZO

Ref Catastral:  
09078A003090120000SP

### Datos Generales

Clasificación: Patrimonial Cultivo: OTROS  
Cuenta PGCCP: 2001 Fincas Rústicas Destino:  
Fecha de Alta: 17-dic-2010 Motivo: INTRODUCCIÓN DATOS INICIALES  
Vías Acceso: Superficie: 0,1378 Has

### Linderos

Norte: FINCAS 00364, 00367 A 00371, 00381 Y 00380 POLÍGONO 3  
Sur: FINCAS 00373, 00372, 00376 Y 00377 POLÍGONO 3  
Este: FINCA 00377 POLÍGONO 3  
Oeste: FINCAS 00362 Y 00363 POLÍGONO 3

### Datos Registrales

Registro	Tomo	Libro	Folio	Finca	Inscripción
----------	------	-------	-------	-------	-------------

### Datos Adquisición

Fecha Trasmite: Importe:  
Título Adquisición: Forma:  
Notas:

Observaciones	Fecha de Baja	Valor
		68,90 €



# INVENTARIO DE BIENES

Nº de Ficha:  
078.01.1.6.0001

**AYUNTAMIENTO DE: CARDEÑUELA RIOPICO**  
**LOCALIDAD DE: CARDEÑUELA RIOPICO**

EPIGRAFE: 1 Inmuebles  
SUBEPIGRAFE: 6 Edificios y otras construcciones

Denominación: AYUNTAMIENTO

Situación: CARRETERA VILLALVAL 40

Ref Catastral:

3900501VM5930S0001BP

## Datos Generales

Clasificación: Dominio Público Servicio Público

Uso: PUBLICO

Cuenta PGCP: 2021 Construcciones Administrativas

Destino: Oficinas Municipales

Fecha de Alta: 09-dic-2010

Motivo: INTRODUCCIÓN DATOS INICIALES

Sup. Solar 113 m2

Sup.Construida: 201 m2

## Linderos

Frente: CARRETERA VILLALVAL

Fondo: CALLE SANTA EULALIA DE MÉRIDA

Derecha: CARRETERA VILLALVAL

Izquierda: PARCELA 3900502 Y CARRETERA VILLALVAL

Descripción:

EDIFICIO DE DOS ALTURAS CONSTRUIDO EN PIEDRA. LA CUBIERTA ES DE TEJA CURVA A DOS AGUAS Y LA CARPINTERÍA ES DE ALUMINIO.

## Características Físicas

Planta	Destino	Superficie m	Antigüedad	Conservación	Comentarios
00	AYUNTAMIENTO	113	1900	Bueno	REFORMADO
01	CASA RURAL	88	1900	Bueno	REFORMADO

## Datos Adquisición

Fecha Transmitednte

Importe: 0,00 €

Título Adquisición:

Forma:

Notas

## Datos Registrales

Registro	Tomo	Libro	Folio	Finca	Inscripción
DE LA PROPIEDAD Nº 2 BURGOS	3.632	21	11	4.567	Primera

Fecha de Baja

Valor del Suelo

Valor construcción

Valor total

13.560,00 €

58.290,00 €

71.850,00 €

Observaciones

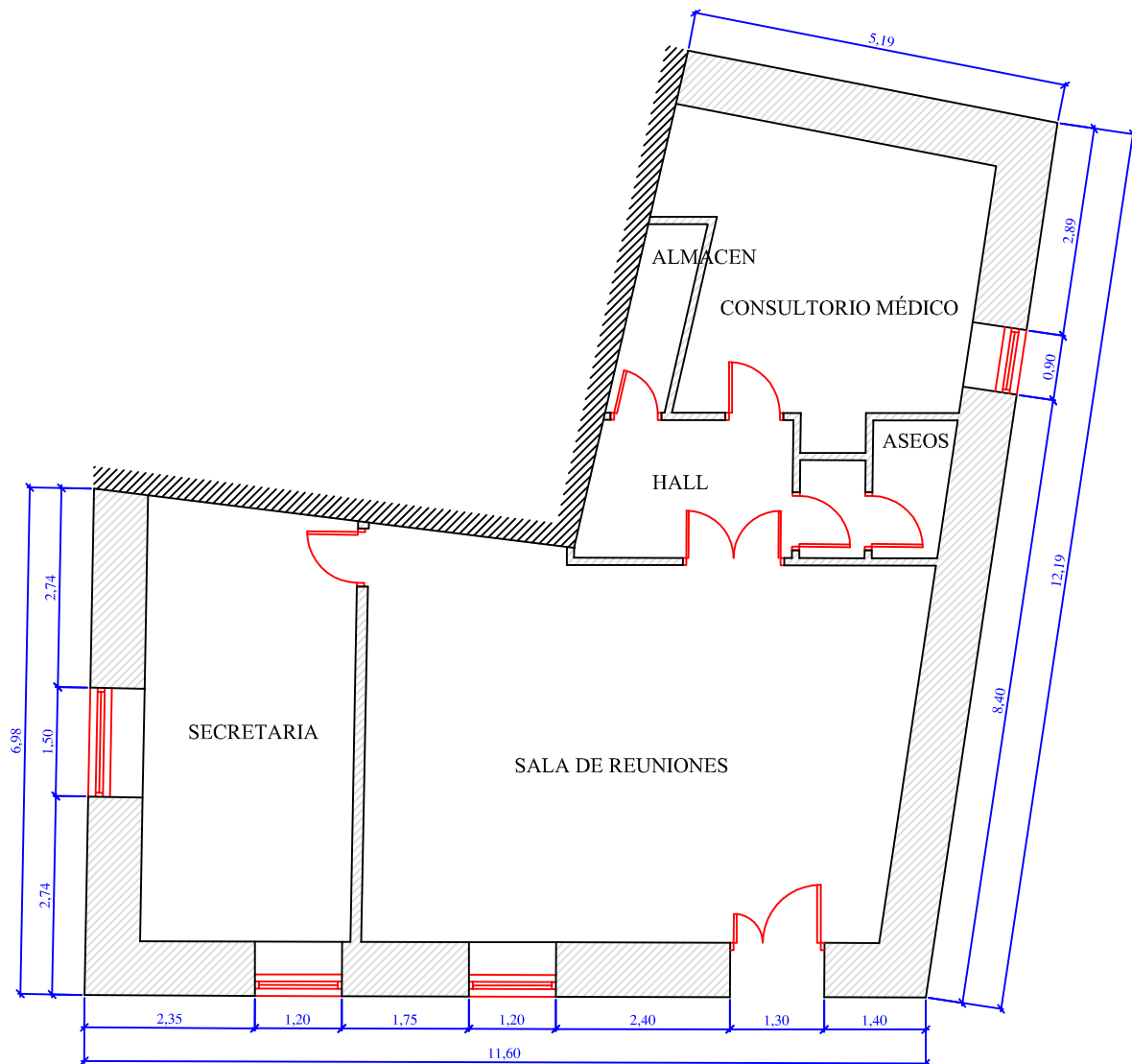


INVENTARIO DE BIENES Número: 078.01.1.6.0001  
AYUNTAMIENTO DE: **CARDEÑUELA RIOPICO**  
LOCALIDAD DE: **CARDEÑUELA RIOPICO**

EPÍGRAFE: **1 Inmuebles**  
SUBEPÍGRAFE: **6 Edificios y otras construcciones**  
DENOMINACIÓN: **AYUNTAMIENTO**  
SITUACIÓN: **CARRETERA VILLALVAL 40**

PLANTA BAJA

ESCALA: 1/100



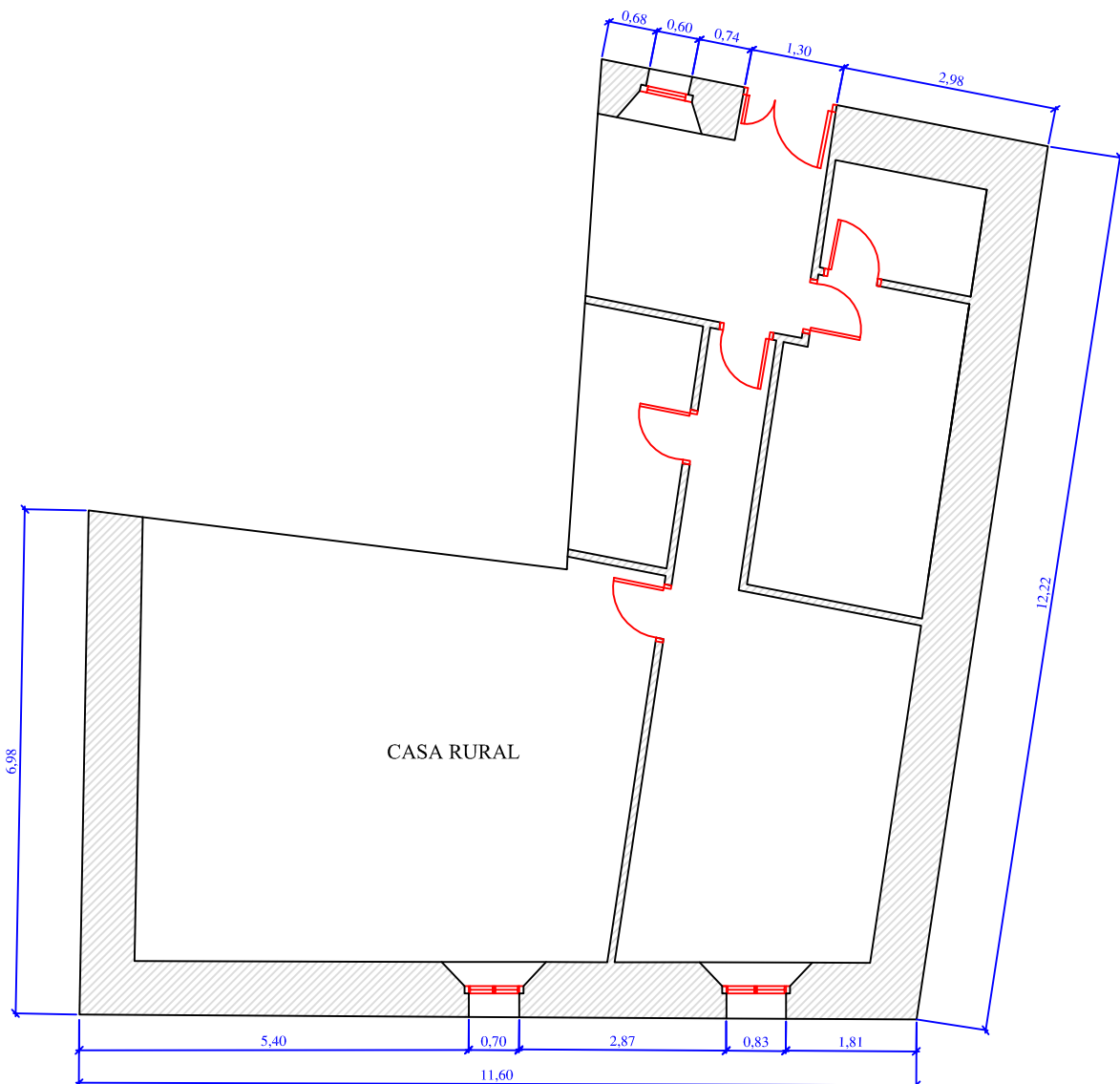


INVENTARIO DE BIENES Número: 078.01.1.6.0001  
AYUNTAMIENTO DE: **CARDEÑUELA RIOPICO**  
LOCALIDAD DE: **CARDEÑUELA RIOPICO**

EPÍGRAFE: **1 Inmuebles**  
SUBEPÍGRAFE: **6 Edificios y otras construcciones**  
DENOMINACIÓN: **AYUNTAMIENTO**  
SITUACIÓN: **CARRETERA VILLALVAL 40**

PLANTA PRIMERA

ESCALA: 1/100





## INVENTARIO DE BIENES

**AYUNTAMIENTO DE:** CARDEÑUELA RIOPICO  
**LOCALIDAD:** CARDEÑUELA RIOPICO  
EPIGRAFE: 1 Inmuebles  
SUBEPIGRAFE: 6 Edificios y otras construcciones

**Nº de Ficha:**  
078.01.1.6.0001

**Denominación:** AYUNTAMIENTO

**Ref Catastral:**  
3900501VM5930S0001BP

**Situación:** CARRETERA VILLALVAL 40





## INVENTARIO DE BIENES

**AYUNTAMIENTO DE:** CARDEÑUELA RIOPICO  
**LOCALIDAD:** CARDEÑUELA RIOPICO  
**EPIGRAFE:** 1 Inmuebles  
**SUBEPIGRAFE:** 6 Edificios y otras construcciones

**Nº de Ficha:**  
078.01.1.6.0001

**Denominación:** AYUNTAMIENTO

**Ref Catastral:**  
3900501VM5930S0001BP

**Situación:** CARRETERA VILLALVAL 40







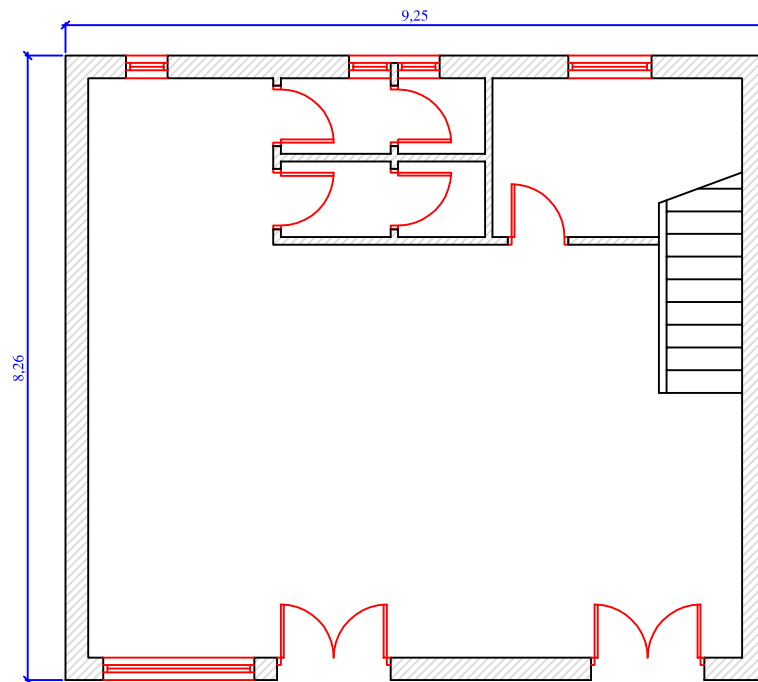


INVENTARIO DE BIENES Número: 078.01.1.6.0002  
AYUNTAMIENTO DE: **CARDEÑUELA RIOPICO**  
LOCALIDAD DE: **CARDEÑUELA RIOPICO**

EPÍGRAFE: **1 Inmuebles**  
SUBEPÍGRAFE: **6 Edificios y otras construcciones**  
DENOMINACIÓN: **CANTINA**  
SITUACIÓN: **CALLE REAL 28**

PLANTA BAJA

ESCALA: 1/100



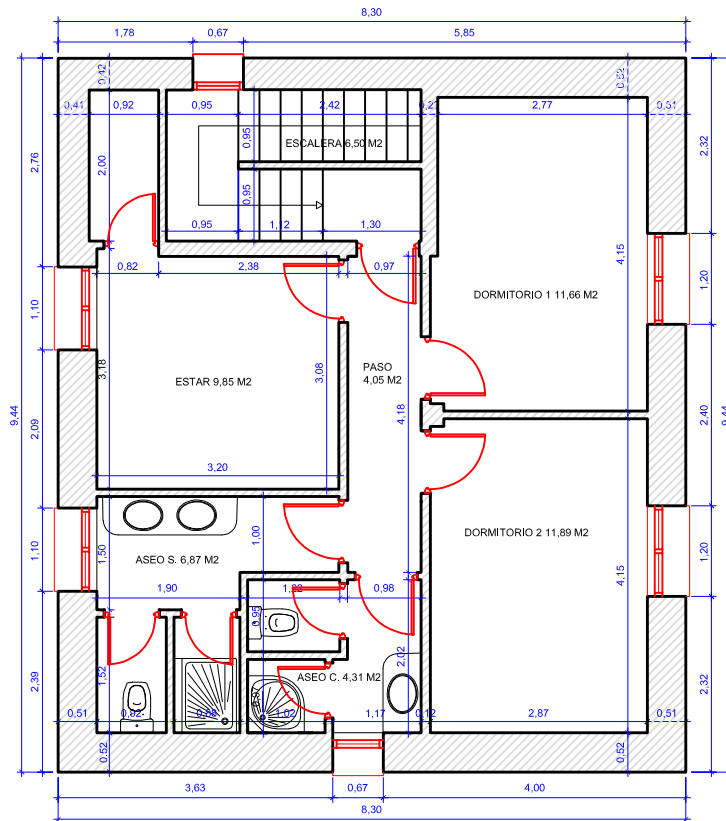


**INVENTARIO DE BIENES**      Número: 078.01.1.6.002  
**AYUNTAMIENTO DE: CARDEÑUELA RIOPICO**  
**LOCALIDAD DE: CARDEÑUELA RIOPICO**

EPÍGRAFE: **1 Inmuebles**  
SUBEPÍGRAFE: **6 Edificios y otras construcciones**  
DENOMINACIÓN: **CANTINA**  
SITUACIÓN: **CALLE REAL 28**

PLANTA PRIMERA

ESCALA: 1/100





## INVENTARIO DE BIENES

**AYUNTAMIENTO DE:** CARDEÑUELA RIOPICO  
**LOCALIDAD:** CARDEÑUELA RIOPICO  
EPIGRAFE: 1 Inmuebles  
SUBEPIGRAFE: 6 Edificios y otras construcciones

**Nº de Ficha:**  
078.01.1.6.0002

**Denominación:** CANTINA

**Ref Catastral:**  
3900101VM5930S0001RP

**Situación:** CALLE REAL 28





## INVENTARIO DE BIENES

**AYUNTAMIENTO DE:** CARDEÑUELA RIOPICO  
**LOCALIDAD:** CARDEÑUELA RIOPICO  
**EPIGRAFE:** 1 Inmuebles  
**SUBEPIGRAFE:** 6 Edificios y otras construcciones

**Nº de Ficha:**  
078.01.1.6.0002

**Denominación:** CANTINA

**Ref Catastral:**  
3900101VM5930S0001RP

**Situación:** CALLE REAL 28





## INVENTARIO DE BIENES

**AYUNTAMIENTO DE:** CARDEÑUELA RIOPICO  
**LOCALIDAD:** CARDEÑUELA RIOPICO  
EPIGRAFE: 1 Inmuebles  
SUBEPIGRAFE: 6 Edificios y otras construcciones

**Nº de Ficha:**  
078.01.1.6.0002

**Denominación:** CANTINA

**Ref Catastral:**  
3900101VM5930S0001RP

**Situación:** CALLE REAL 28





# INVENTARIO DE BIENES

Nº de Ficha:  
078.01.1.6.0003

## AYUNTAMIENTO DE: CARDEÑUELA RIOPICO LOCALIDAD DE: CARDEÑUELA RIOPICO

EPIGRAFE: 1 Inmuebles  
SUBEPIGRAFE: 6 Edificios y otras construcciones

Denominación: **ALMACÉN**

Situación: **CALLE PARALELA REAL 2**

Ref Catastral:

**3899505VM5839N0001PS**

### Datos Generales

**Clasificación:** Patrimonial **Uso:** ALMACENAMIENTO  
**Cuenta PGCP:** 202 Construcciones **Destino:** Almacen  
**Fecha de Alta:** 14-dic-2010 **Motivo:** INTRODUCCIÓN DATOS INICIALES  
**Sup. Solar** 46 m2 **Sup.Construida:** 46 m2

### Linderos

**Frente:** CALLE PARALELA REAL

**Fondo:** CALLE REAL

**Derecha:** CALLE BARRIO NORTE

**Izquierda:** CALLEJÓN

**Descripción:**

EDIFICIO DE UNA ALTURA CONSTRUIDO EN LADRILLO ENFOSCADO DE MORTERO DE CEMENTO Y PINTADO. LA CUBIERTA ES A DOS AGUAS DE FIBROCEMENTO Y LA PUERTA DE ACCESO ES METÁLICA CORREDERA.

### Características Físicas

Planta	Destino	Superficie m	Antigüedad	Conservación	Comentarios
00		46	1960	Bueno	CEDIDO A LA PEÑA GIRASOL

### Datos Adquisición

**Fecha** **Trasmitente** **Importe:** 0,00 €

**Título Adquisición:** **Forma:**

Notas

### Datos Registrales

Registro	Tomo	Libro	Folio	Finca	Inscripción
PROPIEDAD DE BURGOS Nº 2	3.632	21	2	4.558	Primera

**Fecha de Baja** **Valor del Suelo** **Valor construcción** **Valor total**  
5.520,00 € 11.500,00 € 17.020,00 €

**Observaciones**




INVENTARIO DE BIENES Número: 078.01.1.6.0003  
AYUNTAMIENTO DE: **CARDEÑUELA RIOPICO**  
LOCALIDAD DE: **CARDEÑUELA RIOPICO**

EPÍGRAFE: **1 Inmuebles**  
SUBEPÍGRAFE: **6 Edificios y otras construcciones**  
DENOMINACIÓN: **ALMACÉN**  
SITUACIÓN: **CALLE PARALELA REAL 2**

PLANTA BAJA

ESCALA: 1/50





## INVENTARIO DE BIENES

**AYUNTAMIENTO DE:** CARDEÑUELA RIOPICO  
**LOCALIDAD:** CARDEÑUELA RIOPICO  
EPIGRAFE: 1 Inmuebles  
SUBEPIGRAFE: 6 Edificios y otras construcciones

**Nº de Ficha:**  
078.01.1.6.0003

**Denominación:** ALMACÉN

**Ref Catastral:**  
3899505VM5839N0001PS

**Situación:** CALLE PARALELA REAL 2







# INVENTARIO DE BIENES

Nº de Ficha:  
078.01.1.6.0004

**AYUNTAMIENTO DE: CARDEÑUELA RIOPICO**  
**LOCALIDAD DE: CARDEÑUELA RIOPICO**

EPIGRAFE: 1 Inmuebles  
SUBEPIGRAFE: 6 Edificios y otras construcciones

Denominación: MOLINO

Situación: CALLE REAL

Ref Catastral:

000400500VM58G0001BO

## Datos Generales

Clasificación: Dominio Público Servicio Público

Uso: PUBLICO

Cuenta PGCP: 202 Construcciones

Destino: Oficinas Municipales

Fecha de Alta: 14-dic.-2010

Motivo: INTRODUCCIÓN DATOS INICIALES

Sup. Solar 60 m2

Sup.Construida: 120 m2

## Linderos

Frente: CALLE REAL

Fondo: FINCA 05030 POLÍGONO 505

Derecha: CALLE REAL

Izquierda: CALLE REAL

Descripción:

EDIFICIO DE DOS ALTURAS CONSTRUIDO EN PIEDRA. LA CUBIERTA ES A DOS AGUAS DE TEJA CURVA.

## Características Físicas

Planta	Destino	Superficie m	Antigüedad	Conservación	Comentarios
00	OFICINAS MUNICIPALES	60	2021	Bueno	
01	OFICINAS MUNICIPALES	60	2021	Bueno	

## Datos Adquisición

Fecha Trasmiteinte Importe:

Título Adquisición: Forma:

Notas

## Datos Registrales

Registro	Tomo	Libro	Folio	Finca	Inscripción
----------	------	-------	-------	-------	-------------

Fecha de Baja

Valor del Suelo

Valor construcción

Valor total

5.400,00 €

82.200,00 €

87.600,00 €

Observaciones

INVERSIÓN TOTAL 75.000,00 €

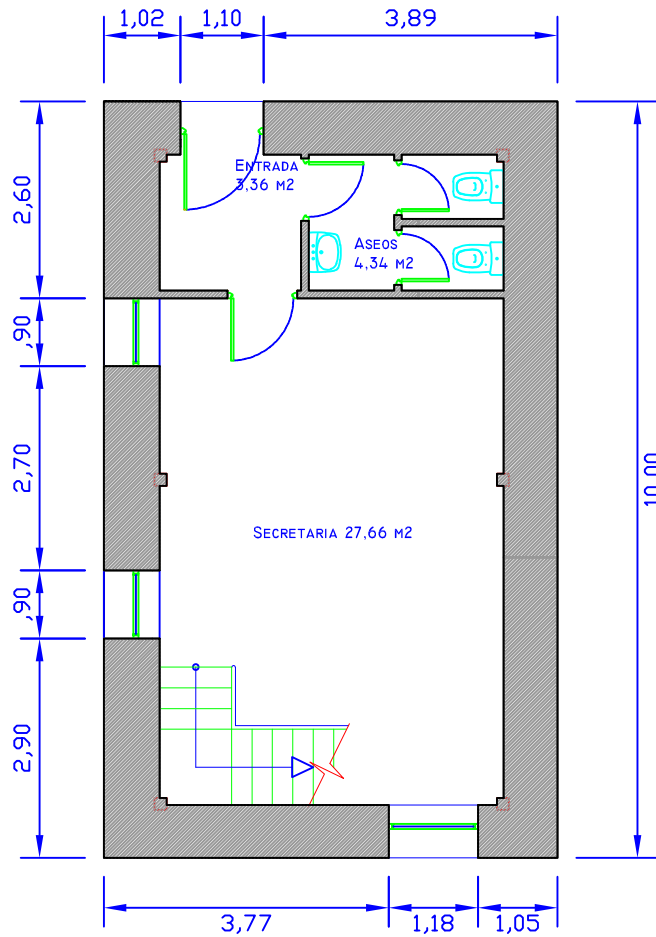


**INVENTARIO DE BIENES**      Número: 078.01.1.6.0004  
**AYUNTAMIENTO DE: CARDEÑUELA RIOPICO**  
**LOCALIDAD DE: CARDEÑUELA RIOPICO**

EPÍGRAFE: **1 Inmuebles**  
SUBEPÍGRAFE: **6 Edificios y otras construcciones**  
DENOMINACIÓN: **MOLINO**  
SITUACIÓN: **CALLE REAL**

PLANTA BAJA

ESCALA: 1/100





# INVENTARIO DE BIENES

Número: 078.01.1.6.0004

## AYUNTAMIENTO DE: CARDEÑUELA RIOPICO LOCALIDAD DE: CARDEÑUELA RIOPICO

EPÍGRAFE: 1 Inmuebles

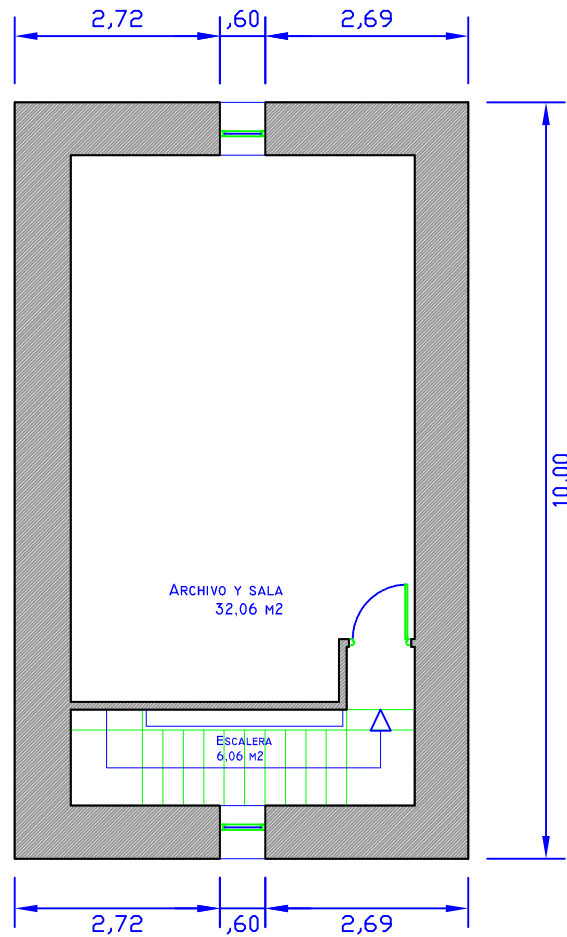
SUBEPÍGRAFE: 6 Edificios y otras construcciones

DENOMINACIÓN: MOLINO

SITUACIÓN: CALLE REAL

PLANTA PRIMERA

ESCALA: 1/100





## INVENTARIO DE BIENES

**AYUNTAMIENTO DE:** CARDEÑUELA RIOPICO  
**LOCALIDAD:** CARDEÑUELA RIOPICO  
EPIGRAFE: 1 Inmuebles  
SUBEPIGRAFE: 6 Edificios y otras construcciones

**Nº de Ficha:**  
078.01.1.6.0004

**Denominación:** MOLINO

**Ref Catastral:**  
000400500VM58G0001BO

**Situación:** CALLE REAL





# INVENTARIO DE BIENES

Nº de Ficha:  
078.01.1.6.0005

## AYUNTAMIENTO DE: CARDEÑUELA RIOPICO LOCALIDAD DE: CARDEÑUELA RIOPICO

EPIGRAFE: 1 Inmuebles  
SUBEPIGRAFE: 6 Edificios y otras construcciones

Denominación: DEPÓSITO AGUA PEQUEÑO

Ref Catastral:

Situación: FINCA 00161 POLÍGONO 503

### Datos Generales

**Clasificación:** Dominio Público Servicio Público **Uso:** INFRAESTRUCTURAS  
**Cuenta PGCP:** 2042 Elementos de transporte ferroviario **Destino:** Deposito Agua  
**Fecha de Alta:** 14-dic-2010 **Motivo:** INTRODUCCIÓN DATOS INICIALES  
**Sup. Solar** 36 m2 **Sup.Construida:** 36 m2

### Linderos

**Frente:** FINCA 00161 POLÍGONO 503

**Fondo:** FINCA 00161 POLÍGONO 503

**Derecha:** FINCA 00161 POLÍGONO 503

**Izquierda:** FINCA 00161 POLÍGONO 503

**Descripción:** EDIFICIO DE UNA ALTURA CONSTRUIDO EN HORMIGÓN. DEL MISMO MATERIAL ES LA CUBIERTA PLANA. LA PUERTA DE ACCESO ES METÁLICA.

### Características Físicas

Planta	Destino	Superficie m	Antigüedad	Conservación	Comentarios
00	SIN USO	36	1970	Regular	

### Datos Adquisición

**Fecha** **Trasmitente** **Importe:** 0,00 €

**Título Adquisición:** **Forma:**

Notas

### Datos Registrales

Registro	Tomo	Libro	Folio	Finca	Inscripción
----------	------	-------	-------	-------	-------------

**Fecha de Baja** **Valor del Suelo** **Valor construcción** **Valor total**  
108,00 € 6.480,00 € 6.588,00 €

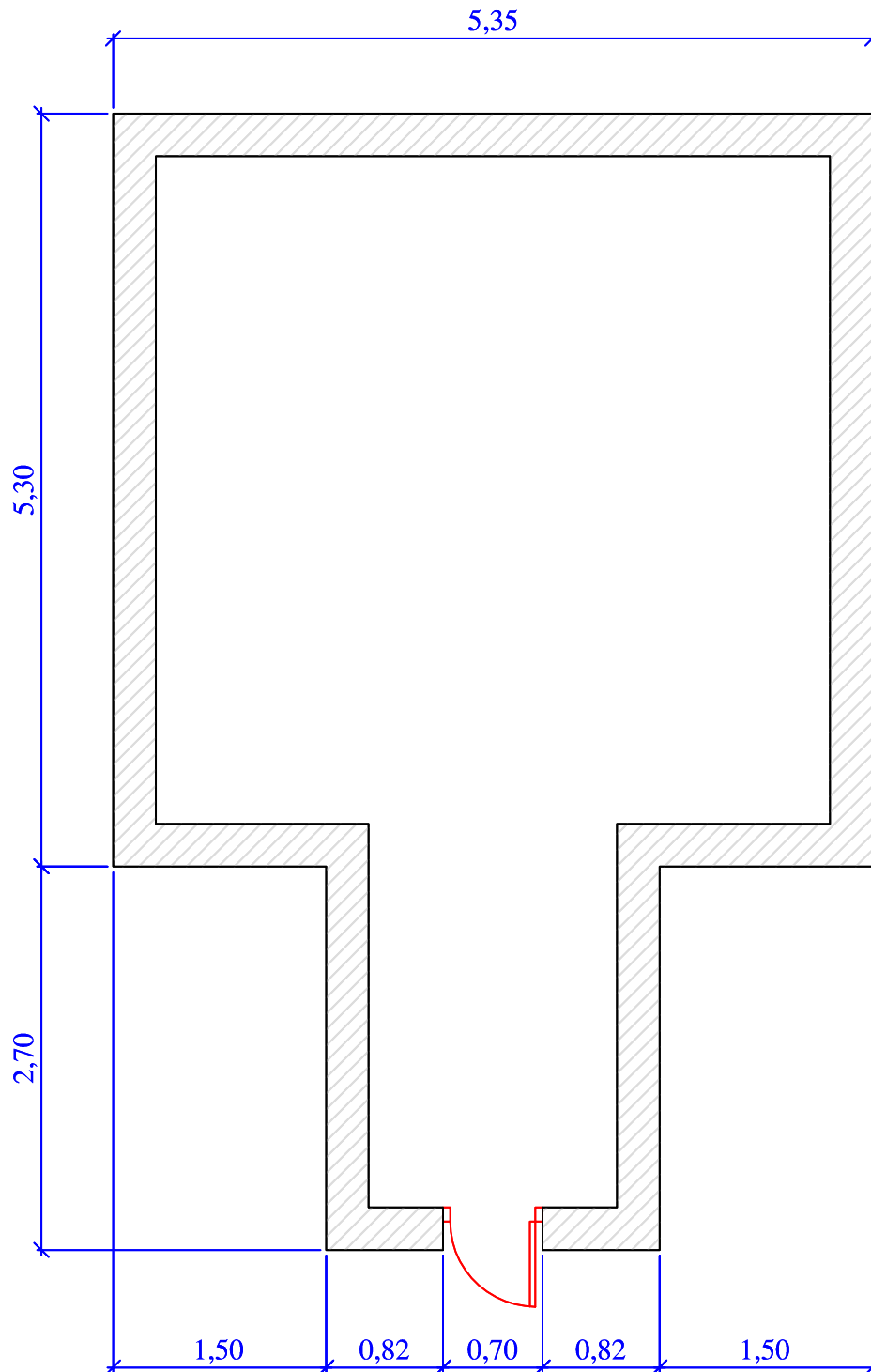
**Observaciones**



INVENTARIO DE BIENES Número: 078.01.1.6.0005  
AYUNTAMIENTO DE: **CARDEÑUELA RIOPICO**  
LOCALIDAD DE: **CARDEÑUELA RIOPICO**

EPÍGRAFE: **1 Inmuebles**  
SUBEPÍGRAFE: **6 Edificios y otras construcciones**  
DENOMINACIÓN: **DEPÓSITO AGUA PEQUEÑO**  
SITUACIÓN: **FINCA 00161 POLÍGONO 503**

ESCALA: 1/50





## INVENTARIO DE BIENES

**AYUNTAMIENTO DE:** CARDEÑUELA RIOPICO  
**LOCALIDAD:** CARDEÑUELA RIOPICO  
EPIGRAFE: 1 Inmuebles  
SUBEPIGRAFE: 6 Edificios y otras construcciones

**Nº de Ficha:**  
078.01.1.6.0005

---

**Denominación:** DEPÓSITO AGUA PEQUEÑO

**Ref Catastral:**

**Situación:** FINCA 00161 POLÍGONO 503

---





# INVENTARIO DE BIENES

Nº de Ficha:  
078.01.1.6.0006

**AYUNTAMIENTO DE: CARDEÑUELA RIOPICO**  
**LOCALIDAD DE: CARDEÑUELA RIOPICO**

EPIGRAFE: 1 Inmuebles  
SUBEPIGRAFE: 6 Edificios y otras construcciones

Denominación: DEPÓSITO AGUA GRANDE

Ref Catastral:

Situación: FINCA 09008 POLÍGONO 505

## Datos Generales

**Clasificación:** Patrimonial **Uso:** INFRAESTRUCTURAS  
**Cuenta PGCP:** 2042 Elementos de transporte ferroviario **Destino:** Deposito Agua  
**Fecha de Alta:** 14-dic-2010 **Motivo:** INTRODUCCIÓN DATOS INICIALES  
**Sup. Solar** 59 m2 **Sup.Construida:** 36 m2

## Linderos

**Frente:** FINCA 09008 POLÍGONO 505

**Fondo:** FINCA 09008 POLÍGONO 505

**Derecha:** FINCA 09008 POLÍGONO 505

**Izquierda:** FINCA 09008 POLÍGONO 505

**Descripción:**

EDIFICIO DE UNA ALTURA CONSTRUIDO EN HORMIGÓN. DEL MISMO MATERIAL ES LA CUBIERTA PLANA. LA PUERTA DE ACCESO ES METÁLICA. ESTÁ VALLADO CON MALLA METÁLICA.

## Características Físicas

Planta	Destino	Superficie m	Antigüedad	Conservación	Comentarios
00	ACUMULACIÓN DE AGUA	36	1970	Normal	

## Datos Adquisición

**Fecha** **Trasmitente** **Importe:** 0,00 €

**Título Adquisición:** **Forma:**

Notas

## Datos Registrales

Registro	Tomo	Libro	Folio	Finca	Inscripción
----------	------	-------	-------	-------	-------------

**Fecha de Baja** **Valor del Suelo** **Valor construcción** **Valor total**  
177,00 € 8.640,00 € 8.817,00 €

**Observaciones**

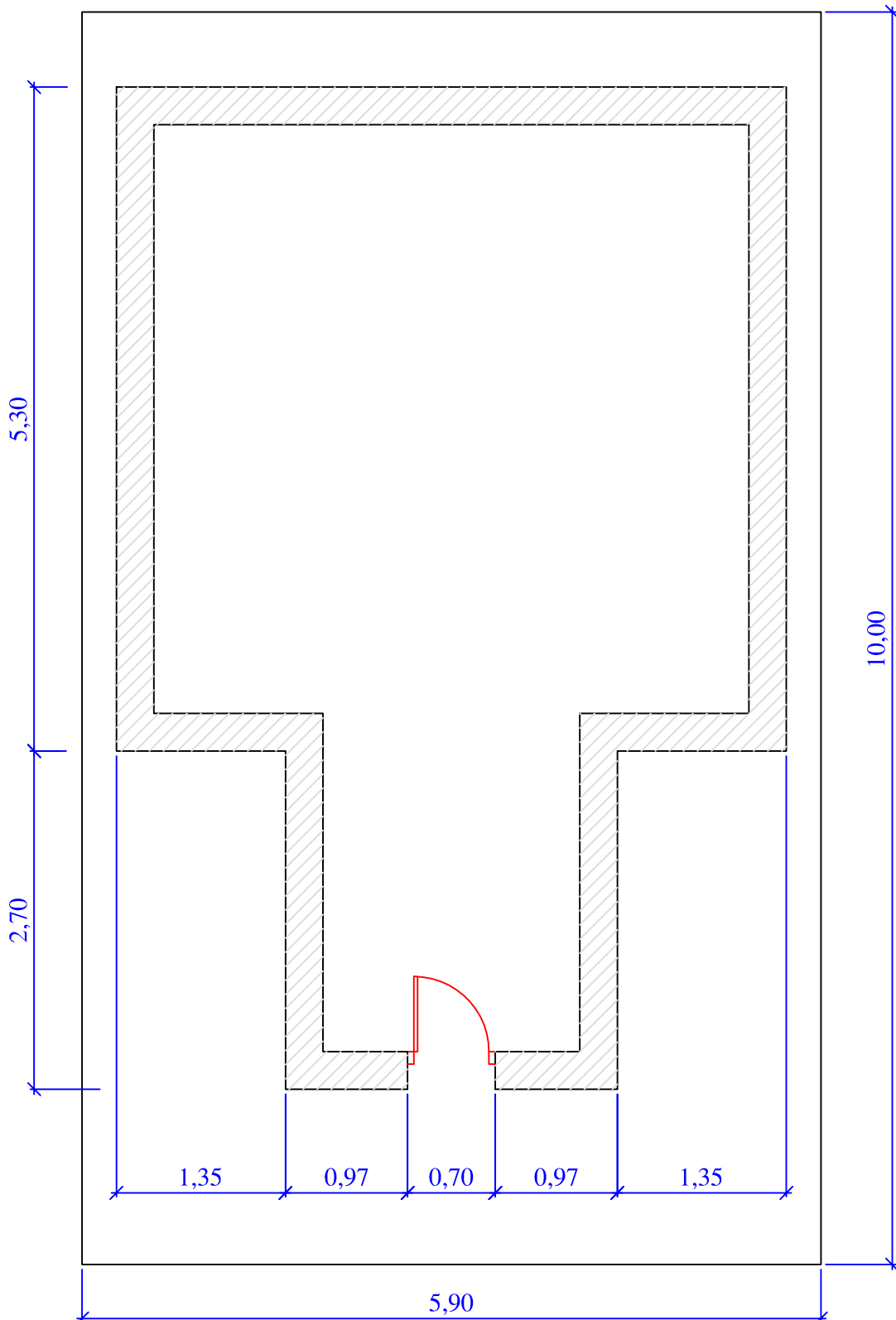




INVENTARIO DE BIENES Número: 078.01.1.6.0006  
AYUNTAMIENTO DE: **CARDEÑUELA RIOPICO**  
LOCALIDAD DE: **CARDEÑUELA RIOPICO**

EPÍGRAFE: **1 Inmuebles**  
SUBEPÍGRAFE: **6 Edificios y otras construcciones**  
DENOMINACIÓN: **DEPÓSITO AGUA GRANDE**  
SITUACIÓN: **FINCA 09008 POLÍGONO 505**

ESCALA: 1/50





## INVENTARIO DE BIENES

**AYUNTAMIENTO DE:** CARDEÑUELA RIOPICO  
**LOCALIDAD:** CARDEÑUELA RIOPICO  
EPIGRAFE: 1 Inmuebles  
SUBEPIGRAFE: 6 Edificios y otras construcciones

**Nº de Ficha:**  
078.01.1.6.0006

---

**Denominación:** DEPÓSITO AGUA GRANDE

**Ref Catastral:**

**Situación:** FINCA 09008 POLÍGONO 505

---





## INVENTARIO DE BIENES

**AYUNTAMIENTO DE:** CARDEÑUELA RIOPICO  
**LOCALIDAD:** CARDEÑUELA RIOPICO  
EPIGRAFE: 1 Inmuebles  
SUBEPIGRAFE: 6 Edificios y otras construcciones

**Nº de Ficha:**  
078.01.1.6.0006

---

**Denominación:** DEPÓSITO AGUA GRANDE

**Ref Catastral:**

**Situación:** FINCA 09008 POLÍGONO 505

---





# INVENTARIO DE BIENES

Nº de Ficha:  
078.01.1.6.0007

**AYUNTAMIENTO DE: CARDEÑUELA RIOPICO**  
**LOCALIDAD DE: CARDEÑUELA RIOPICO**

EPIGRAFE: 1 Inmuebles  
SUBEPIGRAFE: 6 Edificios y otras construcciones

Denominación: **BOLERA**

Situación: **CALLE DEL MEDIO 10**

Ref Catastral:

**3900806VM5930S0001IP**

## Datos Generales

**Clasificación:** Dominio Público Uso Público **Uso:** DEPORTIVO  
**Cuenta PGCP:** 221 Infraestructuras y bienes destinados **Destino:** Deporte  
**Fecha de Alta:** 14-dic-2010 **Motivo:** INTRODUCCIÓN DATOS INICIALES  
**Sup. Solar** 584 m2 **Sup.Construida:** 318 m2

## Linderos

**Frente:** CALLE DEL MEDIO

**Fondo:** RÍO

**Derecha:** FINCAS 03 Y 05 DE LA MANZANA 39008

**Izquierda:** CALLE DEL MEDIO

**Descripción:** SOLERA DE HORMIGÓN VALLADA PERIMETRALMENTE CON MALLA METÁLICA.

## Características Físicas

Planta	Destino	Superficie m	Antigüedad	Conservación	Comentarios
00	DEPORTIVO	318		Normal	

## Datos Adquisición

**Fecha** **Trasmitente** **Importe:** 0,00 €

**Título Adquisición:** **Forma:**

Notas

## Datos Registrales

Registro	Tomo	Libro	Folio	Finca	Inscripción
PROPIEDAD DE BURGOS Nº 2	3.632	21	10	4.566	Primera

**Fecha de Baja** **Valor del Suelo** **Valor construcción** **Valor total**  
42.048,00 € 5.724,00 € 47.772,00 €

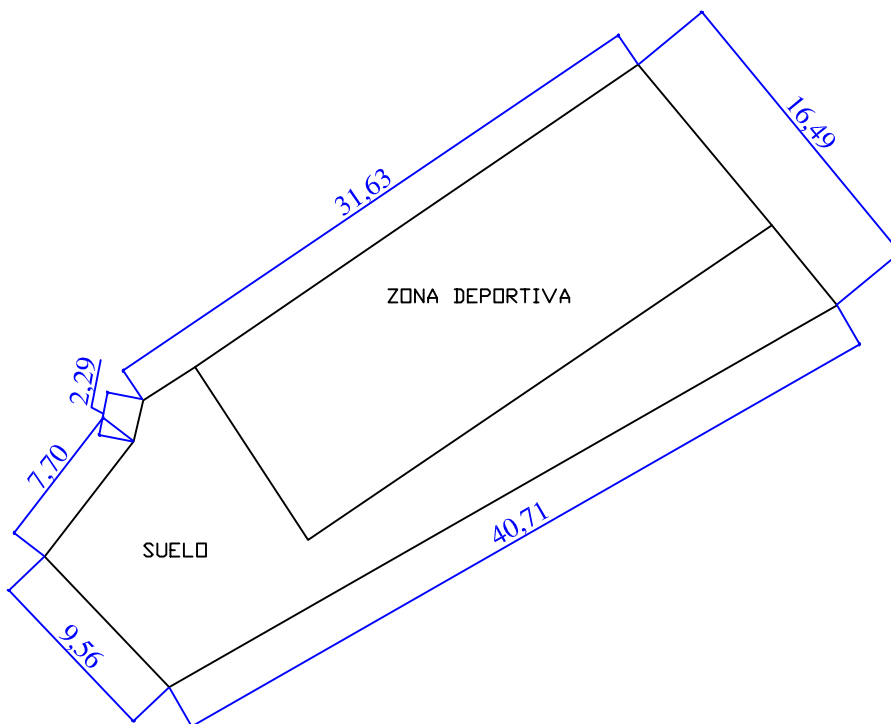
**Observaciones**



INVENTARIO DE BIENES Número: 078.01.1.6.0007  
AYUNTAMIENTO DE: **CARDEÑUELA RIOPICO**  
LOCALIDAD DE: **CARDEÑUELA RIOPICO**

EPÍGRAFE: **1 Inmuebles**  
SUBEPÍGRAFE: **6 Edificios y otras construcciones**  
DENOMINACIÓN: **BOLERA**  
SITUACIÓN: **CALLE DEL MEDIO 10**

ESCALA: 1/400



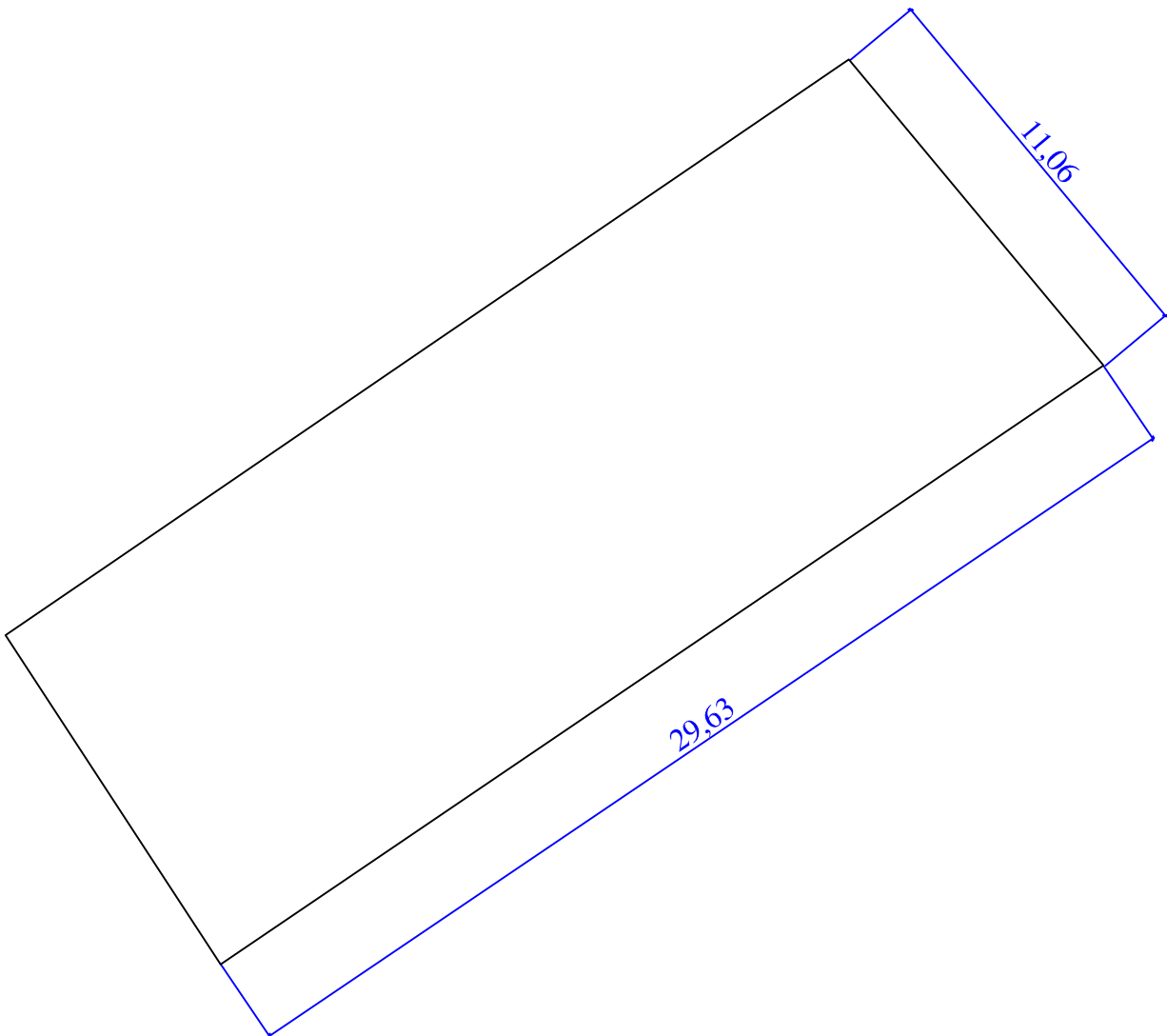


INVENTARIO DE BIENES Número: 078.01.1.6.0007  
AYUNTAMIENTO DE: **CARDEÑUELA RIOPICO**  
LOCALIDAD DE: **CARDEÑUELA RIOPICO**

EPÍGRAFE: **1 Inmuebles**  
SUBEPÍGRAFE: **6 Edificios y otras construcciones**  
DENOMINACIÓN: **BOLERA**  
SITUACIÓN: **CALLE DEL MEDIO 10**

PLANTA BAJA

ESCALA: 1/200





## INVENTARIO DE BIENES

**AYUNTAMIENTO DE:** CARDEÑUELA RIOPICO  
**LOCALIDAD:** CARDEÑUELA RIOPICO  
EPIGRAFE: 1 Inmuebles  
SUBEPIGRAFE: 6 Edificios y otras construcciones

**Nº de Ficha:**  
078.01.1.6.0007

**Denominación:** BOLERA

**Ref Catastral:**  
3900806VM5930S0001IP

**Situación:** CALLE DEL MEDIO 10





# INVENTARIO DE BIENES

Nº de Ficha:  
078.01.1.6.0008

## AYUNTAMIENTO DE: CARDEÑUELA RIOPICO LOCALIDAD DE: CARDEÑUELA RIOPICO

EPIGRAFE: 1 Inmuebles  
SUBEPIGRAFE: 6 Edificios y otras construcciones

Denominación: FUENTE

Situación: CALLE BARRIO NORTE

Ref Catastral:

3999506VM5839N0001AS

### Datos Generales

Clasificación: Patrimonial

Uso: INFRAESTRUCTURAS

Cuenta PGCP: 221 Infraestructuras y bienes destinados

Destino: Fuente

Fecha de Alta: 14-dic-2010

Motivo: INTRODUCCIÓN DATOS INICIALES

Sup. Solar 6 m2

Sup.Construida: 6 m2

### Linderos

Frente: CALLE BARRIO NORTE

Fondo: FINCA 06 MANZANA 39995

Derecha: FINCA 06 MANZANA 39995

Izquierda: FINCA 06 MANZANA 39995

Descripción:

FUENTE CONSTRUIDA EN HORMIGÓN Y CUATRO PILOTES DE HORMIGÓN UNIDOS POR UNA BARRA METÁLICA.

### Características Físicas

Planta	Destino	Superficie m	Antigüedad	Conservación	Comentarios
00	ABASTECIMIENTO DE AGUA	6	1985	Normal	

### Datos Adquisición

Fecha Trasmiteinte

Importe: 0,00 €

Título Adquisición:

Forma:

Notas

### Datos Registrales

Registro	Tomo	Libro	Folio	Finca	Inscripción
----------	------	-------	-------	-------	-------------

Fecha de Baja

Valor del Suelo

Valor construcción

Valor total

72,00 €

1.920,00 €

1.992,00 €

Observaciones

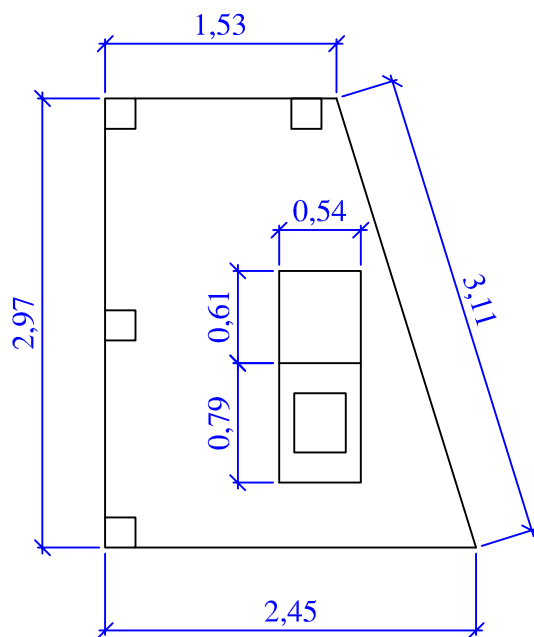




INVENTARIO DE BIENES Número: 078.01.1.6.0008  
AYUNTAMIENTO DE: **CARDEÑUELA RIOPICO**  
LOCALIDAD DE: **CARDEÑUELA RIOPICO**

EPÍGRAFE: **1 Inmuebles**  
SUBEPÍGRAFE: **6 Edificios y otras construcciones**  
DENOMINACIÓN: **FUENTE**  
SITUACIÓN: **CALLE BARRIO NORTE**

ESCALA: 1/50





## INVENTARIO DE BIENES

**AYUNTAMIENTO DE:** CARDEÑUELA RIOPICO  
**LOCALIDAD:** CARDEÑUELA RIOPICO  
**EPIGRAFE:** 1 Inmuebles  
**SUBEPIGRAFE:** 6 Edificios y otras construcciones

**Nº de Ficha:**  
078.01.1.6.0008

**Denominación:** FUENTE

**Ref Catastral:**  
3999506VM5839N0001AS

**Situación:** CALLE BARRIO NORTE





# INVENTARIO DE BIENES

Nº de Ficha:  
078.01.1.6.0009

## AYUNTAMIENTO DE: CARDEÑUELA RIOPICO LOCALIDAD DE: CARDEÑUELA RIOPICO

EPIGRAFE: 1 Inmuebles  
SUBEPIGRAFE: 6 Edificios y otras construcciones

Denominación: **DEPURADORA**

Ref Catastral:

Situación: **CAMINO DE BURGOS - FINCA 05029 POLÍGONO 505**

### Datos Generales

**Clasificación:** Dominio Público Servicio Público **Uso:** INFRAESTRUCTURAS  
**Cuenta PGCP:** 221 Infraestructuras y bienes destinados **Destino:**  
**Fecha de Alta:** 14-dic-2010 **Motivo:** INTRODUCCIÓN DATOS INICIALES  
**Sup. Solar** 31 m2 **Sup.Construida:** 31 m2

### Linderos

**Frente:** FINCA 05029 POLÍGONO 505

**Fondo:** FINCA 05029 POLÍGONO 505

**Derecha:** FINCA 05029 POLÍGONO 505

**Izquierda:** FINCA 05029 POLÍGONO 505

**Descripción:** DEPÓSITO CONSTRUIDO EN HORMIGÓN ARMADO

### Características Físicas

Planta	Destino	Superficie m	Antigüedad	Conservación	Comentarios
00	SERVICIO DE AGUAS	31	1970	Normal	

### Datos Adquisición

**Fecha** **Trasmitente** **Importe:** 0,00 €

**Título Adquisición:** **Forma:**

Notas

### Datos Registrales

Registro	Tomo	Libro	Folio	Finca	Inscripción
----------	------	-------	-------	-------	-------------

**Fecha de Baja** **Valor del Suelo** **Valor construcción** **Valor total**  
372,00 € 2.945,00 € 3.317,00 €


**Observaciones**



INVENTARIO DE BIENES Número: 078.01.1.6.0009  
AYUNTAMIENTO DE: **CARDEÑUELA RIOPICO**  
LOCALIDAD DE: **CARDEÑUELA RIOPICO**

EPÍGRAFE: **1 Inmuebles**  
SUBEPÍGRAFE: **6 Edificios y otras construcciones**  
DENOMINACIÓN: **DEPURADORA**  
SITUACIÓN: **CAMINO DE BURGOS**  
**FINCA 05029 POLÍGONO 505**

ESCALA: 1/50





## INVENTARIO DE BIENES

**AYUNTAMIENTO DE:** CARDEÑUELA RIOPICO  
**LOCALIDAD:** CARDEÑUELA RIOPICO  
EPIGRAFE: 1 Inmuebles  
SUBEPIGRAFE: 6 Edificios y otras construcciones

**Nº de Ficha:**  
078.01.1.6.0009

---

**Denominación:** DEPURADORA

**Ref Catastral:**

**Situación:** CAMINO DE BURGOS - FINCA 05029 POLÍGONO 505

---





## INVENTARIO DE BIENES

**AYUNTAMIENTO DE:** CARDEÑUELA RIOPICO  
**LOCALIDAD:** CARDEÑUELA RIOPICO  
EPIGRAFE: 1 Inmuebles  
SUBEPIGRAFE: 6 Edificios y otras construcciones

**Nº de Ficha:**  
078.01.1.6.0009

---

**Denominación:** DEPURADORA

**Ref Catastral:**

**Situación:** CAMINO DE BURGOS - FINCA 05029 POLÍGONO 505

---





# INVENTARIO DE BIENES

Nº de Ficha:  
078.01.1.6.0010

**AYUNTAMIENTO DE: CARDEÑUELA RIOPICO**  
**LOCALIDAD DE: CARDEÑUELA RIOPICO**

EPIGRAFE: 1 Inmuebles  
SUBEPIGRAFE: 6 Edificios y otras construcciones

Denominación: FUENTE DEL AYUNTAMIENTO

Ref Catastral:

Situación: CARRETERA VILLALVAL

## Datos Generales

**Clasificación:** Dominio Público Uso Público **Uso:** INFRAESTRUCTURAS  
**Cuenta PGCP:** 2042 Elementos de transporte ferroviario **Destino:** Fuente  
**Fecha de Alta:** 15-dic-2010 **Motivo:** INTRODUCCIÓN DATOS INICIALES  
**Sup. Solar** 1 m2 **Sup.Construida:** 1 m2

## Linderos

**Frente:** CARRETERA VILLALVAL

**Fondo:** CARRETERA VILLALVAL

**Derecha:** CARRETERA VILLALVAL

**Izquierda:** CARRETERA VILLALVAL

**Descripción:** SOBRE UNA BASE DE HORMIGÓN DE UNA ALTURA DE 0,50 METROS HAY UNA FUENTE METÁLICA.

## Características Físicas

Planta	Destino	Superficie m	Antigüedad	Conservación	Comentarios
00	ABASTECIMIENTO DE AGUA	1	2010	Bueno	

## Datos Adquisición

**Fecha** **Trasmitente** **Importe:** 0,00 €

**Título Adquisición:** **Forma:**

Notas

## Datos Registrales

Registro	Tomo	Libro	Folio	Finca	Inscripción
----------	------	-------	-------	-------	-------------

**Fecha de Baja** **Valor del Suelo** **Valor construcción** **Valor total**  
12,00 € 390,00 € 402,00 €

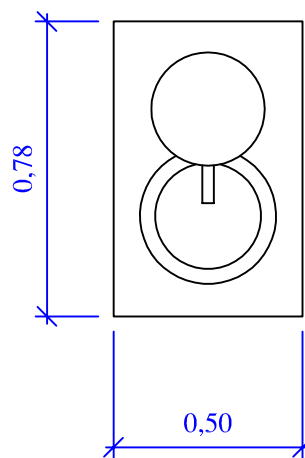
**Observaciones**



INVENTARIO DE BIENES Número: 078.01.1.6.0010  
AYUNTAMIENTO DE: **CARDEÑUELA RIOPICO**  
LOCALIDAD DE: **CARDEÑUELA RIOPICO**

EPÍGRAFE: **1 Inmuebles**  
SUBEPÍGRAFE: **6 Edificios y otras construcciones**  
DENOMINACIÓN: **FUENTE DEL AYUNTAMIENTO**  
SITUACIÓN: **CARRETERA VILLALVAL**

ESCALA: 1/20







## INVENTARIO DE BIENES

**AYUNTAMIENTO DE:** CARDEÑUELA RIOPICO  
**LOCALIDAD:** CARDEÑUELA RIOPICO  
EPIGRAFE: 1 Inmuebles  
SUBEPIGRAFE: 6 Edificios y otras construcciones

**Nº de Ficha:**  
078.01.1.6.0010

**Denominación:** FUENTE DEL AYUNTAMIENTO

**Ref Catastral:**

**Situación:** CARRETERA VILLALVAL





## LISTADO GENERAL INVENTARIO DE BIENES MUNICIPALES

MUNICIPIO CARDEÑUELA RIOPICO

LOCALIDAD CARDEÑUELA RIOPICO

EPIGRAFE: 1 **Inmuebles**

SUBEPIGRAFE: 6 **Edificios y otras construcciones**

Núm.	Denominación	Ref Catastral	Clasificación	Sup. Solar	Sup.Cons.	Valor	Fecha Alta
1	AYUNTAMIENTO	3900501VM5930S0001BP	Dominio Público Servicio Público	113m2	201m2	71.850,00 €	09-dic.-2010
2	CANTINA	3900101VM5930S0001RP	Patrimonial	78m2	156m2	94.080,00 €	09-dic.-2010
3	ALMACÉN	3899505VM5839N0001PS	Patrimonial	46m2	46m2	17.020,00 €	14-dic.-2010
4	MOLINO	000400500VM58G0001BO	Dominio Público Servicio Público	60m2	120m2	87.600,00 €	14-dic.-2010
5	DEPÓSITO AGUA PEQUEÑO		Dominio Público Servicio Público	36m2	36m2	6.588,00 €	14-dic.-2010
6	DEPÓSITO AGUA GRANDE		Patrimonial	59m2	36m2	8.817,00 €	14-dic.-2010
7	BOLERA	3900806VM5930S0001IP	Dominio Público Uso Público	584m2	318m2	47.772,00 €	14-dic.-2010
8	FUENTE	3999506VM5839N0001AS	Patrimonial	6m2	6m2	1.992,00 €	14-dic.-2010
9	DEPURADORA		Dominio Público Servicio Público	31m2	31m2	3.317,00 €	14-dic.-2010
10	FUENTE DEL AYUNTAMIENTO		Dominio Público Uso Público	1m2	1m2	402,00 €	15-dic.-2010
<b>NUMERO TOTAL DE BIENES</b>		<b>Edificios y otras construcciones</b>	<b>10</b>	<b>VALOR TOTAL</b>		<b>339.438,00 €</b>	

**INVENTARIO DE BIENES****Nº de Ficha:**

078.01.7.2.7

**AYUNTAMIENTO DE: CARDEÑUELA RIOPICO****LOCALIDAD DE: CARDEÑUELA RIOPICO**EPIGRAFE: 7 **Otros Muebles**SUBEPIGRAFE: 2 **Hardware****EDIFICIO: AYUNTAMIENTO****DEPENDENCIA: SECRETARÍA****Clasificación:** Patrimonial  
**Fecha de Alta:** 09-dic-2010**Cuenta PGCCP:** 206 Equipos para procesos de información  
**Motivo:** INTRODUCCIÓN DATOS INICIALES

<u>No. Mueble</u>	<u>No. Serie</u>	<u>Cantidad</u>	<u>Descripción</u>	<u>Fecha Compra</u>
7		1	ORDENADOR CON PANTALLA PLANA	

ObservacionesFecha BajaValor:  
230,00 €**Clasificación:** Patrimonial  
**Fecha de Alta:** 09-dic-2010**Cuenta PGCCP:** 206 Equipos para procesos de información  
**Motivo:** INTRODUCCIÓN DATOS INICIALES

<u>No. Mueble</u>	<u>No. Serie</u>	<u>Cantidad</u>	<u>Descripción</u>	<u>Fecha Compra</u>
8		1	IMPRESORA EPSON EPL 6200L	

ObservacionesFecha BajaValor:  
120,00 €

**INVENTARIO DE BIENES****Nº de Ficha:**

078.01.7.3.5

**AYUNTAMIENTO DE: CARDEÑUELA RIOPICO****LOCALIDAD DE: CARDEÑUELA RIOPICO**EPIGRAFE: 7 **Otros Muebles**SUBEPIGRAFE: 3 **Aparatos de oficina****EDIFICIO: AYUNTAMIENTO****DEPENDENCIA: SECRETARÍA****Clasificación:** Patrimonial  
**Fecha de Alta:** 09-dic-2010**Cuenta PGCCP:** 2.051 Equipos de oficina  
**Motivo:** INTRODUCCIÓN DATOS INICIALES

<u>No. Mueble</u>	<u>No. Serie</u>	<u>Cantidad</u>	<u>Descripción</u>	<u>Fecha Compra</u>
5		1	FOTOCOPIADORA CANON NP6512	

ObservacionesFecha BajaValor:  
190,00 €**Clasificación:** Patrimonial  
**Fecha de Alta:** 09-dic-2010**Cuenta PGCCP:** 2.051 Equipos de oficina  
**Motivo:** INTRODUCCIÓN DATOS INICIALES

<u>No. Mueble</u>	<u>No. Serie</u>	<u>Cantidad</u>	<u>Descripción</u>	<u>Fecha Compra</u>
6		1	FAX NETWORK	

ObservacionesFecha BajaValor:  
180,00 €

**INVENTARIO DE BIENES****Nº de Ficha:**

078.01.7.5.2

**AYUNTAMIENTO DE: CARDEÑUELA RIOPICO****LOCALIDAD DE: CARDEÑUELA RIOPICO**EPIGRAFE: 7 **Otros Muebles**SUBEPIGRAFE: 5 **Mobiliario y enseres****EDIFICIO: AYUNTAMIENTO****DEPENDENCIA: SECRETARÍA****Clasificación:** Patrimonial  
**Fecha de Alta:** 09-dic-2010**Cuenta PGCCP:** 205 Mobiliario  
**Motivo:** INTRODUCCIÓN DATOS INICIALES

<u>No. Mueble</u>	<u>No. Serie</u>	<u>Cantidad</u>	<u>Descripción</u>	<u>Fecha Compra</u>
2		1	MESA DE DESPACHO CON CAJONERA	

ObservacionesFecha BajaValor:  
95,00 €**Clasificación:** Patrimonial  
**Fecha de Alta:** 09-dic-2010**Cuenta PGCCP:** 205 Mobiliario  
**Motivo:** INTRODUCCIÓN DATOS INICIALES

<u>No. Mueble</u>	<u>No. Serie</u>	<u>Cantidad</u>	<u>Descripción</u>	<u>Fecha Compra</u>
3		1	SILLÓN NEGRO CON RUEDAS	

ObservacionesFecha BajaValor:  
65,00 €**Clasificación:** Patrimonial  
**Fecha de Alta:** 09-dic-2010**Cuenta PGCCP:** 205 Mobiliario  
**Motivo:** INTRODUCCIÓN DATOS INICIALES

<u>No. Mueble</u>	<u>No. Serie</u>	<u>Cantidad</u>	<u>Descripción</u>	<u>Fecha Compra</u>
9		5	MÓDULO ARCHIVADOR DE MADERA	

ObservacionesFecha BajaValor:  
275,00 €**Clasificación:** Patrimonial  
**Fecha de Alta:** 09-dic-2010**Cuenta PGCCP:** 205 Mobiliario  
**Motivo:** INTRODUCCIÓN DATOS INICIALES

<u>No. Mueble</u>	<u>No. Serie</u>	<u>Cantidad</u>	<u>Descripción</u>	<u>Fecha Compra</u>
10		1	ARMARIO BAJO DE MADERA	

ObservacionesFecha BajaValor:  
70,00 €**Clasificación:** Patrimonial  
**Fecha de Alta:** 09-dic-2010**Cuenta PGCCP:** 205 Mobiliario  
**Motivo:** INTRODUCCIÓN DATOS INICIALES

<u>No. Mueble</u>	<u>No. Serie</u>	<u>Cantidad</u>	<u>Descripción</u>	<u>Fecha Compra</u>
11		1	MESA DE ORDENADOR	

ObservacionesFecha BajaValor:  
47,00 €

**INVENTARIO DE BIENES****Nº de Ficha:**

078.01.7.5.16

**AYUNTAMIENTO DE: CARDEÑUELA RIOPICO****LOCALIDAD DE: CARDEÑUELA RIOPICO**EPIGRAFE: 7 **Otros Muebles**SUBEPIGRAFE: 5 **Mobiliario y enseres****Clasificación:** Patrimonial  
**Fecha de Alta:** 09-dic-2010**Cuenta PGCCP:** 205 Mobiliario  
**Motivo:** INTRODUCCIÓN DATOS INICIALES

<u>No. Mueble</u>	<u>No. Serie</u>	<u>Cantidad</u>	<u>Descripción</u>	<u>Fecha Compra</u>
16		6	SILLA DE ESTRUCTURA METÁLICA TAPIZADA EN AZUL	

ObservacionesFecha BajaValor:  
168,00 €**Clasificación:** Patrimonial  
**Fecha de Alta:** 09-dic-2010**Cuenta PGCCP:** 205 Mobiliario  
**Motivo:** INTRODUCCIÓN DATOS INICIALES

<u>No. Mueble</u>	<u>No. Serie</u>	<u>Cantidad</u>	<u>Descripción</u>	<u>Fecha Compra</u>
17		1	ARMARIO ARCHIVO METÁLICO DE MEDIA ALTURA	

ObservacionesFecha BajaValor:  
75,00 €

**INVENTARIO DE BIENES****Nº de Ficha:**

078.01.7.9.1

**AYUNTAMIENTO DE: CARDEÑUELA RIOPICO****LOCALIDAD DE: CARDEÑUELA RIOPICO**EPIGRAFE: 7 **Otros Muebles**SUBEPIGRAFE: 9 **Otros elementos muebles****EDIFICIO: AYUNTAMIENTO****DEPENDENCIA: SECRETARÍA****Clasificación:** Patrimonial  
**Fecha de Alta:** 09-dic-2010**Cuenta PGCCP:** 218 Otro inmovilizado inmaterial  
**Motivo:** INTRODUCCIÓN DATOS INICIALES

<u>No. Mueble</u>	<u>No. Serie</u>	<u>Cantidad</u>	<u>Descripción</u>	<u>Fecha Compra</u>
1		2	CALEFACTOR / RADIADOR ORBEGOZO	

ObservacionesFecha BajaValor:  
120,00 €**Clasificación:** Patrimonial  
**Fecha de Alta:** 09-dic-2010**Cuenta PGCCP:** 218 Otro inmovilizado inmaterial  
**Motivo:** INTRODUCCIÓN DATOS INICIALES

<u>No. Mueble</u>	<u>No. Serie</u>	<u>Cantidad</u>	<u>Descripción</u>	<u>Fecha Compra</u>
12		2	CALENTADOR DE AIRE ANSONIC	

ObservacionesFecha BajaValor:  
100,00 €**Clasificación:** Patrimonial  
**Fecha de Alta:** 09-dic-2010**Cuenta PGCCP:** 218 Otro inmovilizado inmaterial  
**Motivo:** INTRODUCCIÓN DATOS INICIALES

<u>No. Mueble</u>	<u>No. Serie</u>	<u>Cantidad</u>	<u>Descripción</u>	<u>Fecha Compra</u>
13		1	PERCHERO DE PIE	

ObservacionesFecha BajaValor:  
36,00 €**Clasificación:** Patrimonial  
**Fecha de Alta:** 09-dic-2010**Cuenta PGCCP:** 218 Otro inmovilizado inmaterial  
**Motivo:** INTRODUCCIÓN DATOS INICIALES

<u>No. Mueble</u>	<u>No. Serie</u>	<u>Cantidad</u>	<u>Descripción</u>	<u>Fecha Compra</u>
18		1	RELOJ DE PARED	

ObservacionesFecha BajaValor:  
17,00 €

**INVENTARIO DE BIENES****Nº de Ficha:**

078.01.7.5.19

**AYUNTAMIENTO DE: CARDEÑUELA RIOPICO****LOCALIDAD DE: CARDEÑUELA RIOPICO**EPIGRAFE: 7 **Otros Muebles**SUBEPIGRAFE: 5 **Mobiliario y enseres****EDIFICIO: AYUNTAMIENTO****DEPENDENCIA: SALA DE JUNTAS****Clasificación:** Patrimonial  
**Fecha de Alta:** 09-dic-2010**Cuenta PGCCP:** 205 Mobiliario  
**Motivo:** INTRODUCCIÓN DATOS INICIALES

<u>No. Mueble</u>	<u>No. Serie</u>	<u>Cantidad</u>	<u>Descripción</u>	<u>Fecha Compra</u>
19		1	MESA DE REUNIONES DE MADERA MACIZA	

ObservacionesFecha BajaValor:  
340,00 €**Clasificación:** Patrimonial  
**Fecha de Alta:** 09-dic-2010**Cuenta PGCCP:** 205 Mobiliario  
**Motivo:** INTRODUCCIÓN DATOS INICIALES

<u>No. Mueble</u>	<u>No. Serie</u>	<u>Cantidad</u>	<u>Descripción</u>	<u>Fecha Compra</u>
20		30	SILLA DE MADERA MACIZA	

ObservacionesFecha BajaValor:  
1.080,00 €



**INVENTARIO DE BIENES****Nº de Ficha:**

078.01.7.9.21

**AYUNTAMIENTO DE: CARDEÑUELA RIOPICO****LOCALIDAD DE: CARDEÑUELA RIOPICO**EPIGRAFE: 7 **Otros Muebles**SUBEPIGRAFE: 9 **Otros elementos muebles****EDIFICIO: AYUNTAMIENTO**  
**DEPENDENCIA: SALA DE JUNTAS****Clasificación:** Patrimonial  
**Fecha de Alta:** 09-dic-2010**Cuenta PGCCP:** 218 Otro inmovilizado inmaterial  
**Motivo:** INTRODUCCIÓN DATOS INICIALES

<u>No. Mueble</u>	<u>No. Serie</u>	<u>Cantidad</u>	<u>Descripción</u>	<u>Fecha Compra</u>
21		1	BAÚL DE 3,10 M. DE MADERA	

ObservacionesFecha BajaValor:  
90,00 €**Clasificación:** Patrimonial  
**Fecha de Alta:** 09-dic-2010**Cuenta PGCCP:** 218 Otro inmovilizado inmaterial  
**Motivo:** INTRODUCCIÓN DATOS INICIALES

<u>No. Mueble</u>	<u>No. Serie</u>	<u>Cantidad</u>	<u>Descripción</u>	<u>Fecha Compra</u>
22		1	RELOJ ANTIGUO DE MADERA	

ObservacionesFecha BajaValor:  
180,00 €**Clasificación:** Patrimonial  
**Fecha de Alta:** 09-dic-2010**Cuenta PGCCP:** 218 Otro inmovilizado inmaterial  
**Motivo:** INTRODUCCIÓN DATOS INICIALES

<u>No. Mueble</u>	<u>No. Serie</u>	<u>Cantidad</u>	<u>Descripción</u>	<u>Fecha Compra</u>
23		1	ESCUDO DEL PUEBLO TALLADO EN MADERA	

ObservacionesFecha BajaValor:  
360,00 €

**INVENTARIO DE BIENES****Nº de Ficha:**

078.01.7.5.24

**AYUNTAMIENTO DE: CARDEÑUELA RIOPICO****LOCALIDAD DE: CARDEÑUELA RIOPICO**EPIGRAFE: 7 **Otros Muebles**SUBEPIGRAFE: 5 **Mobiliario y enseres****EDIFICIO: AYUNTAMIENTO**  
**DEPENDENCIA: SALA DEL MÉDICO****Clasificación:** Patrimonial  
**Fecha de Alta:** 09-dic-2010**Cuenta PGCCP:** 205 Mobiliario  
**Motivo:** INTRODUCCIÓN DATOS INICIALES

<u>No. Mueble</u>	<u>No. Serie</u>	<u>Cantidad</u>	<u>Descripción</u>	<u>Fecha Compra</u>
24		1	CAMILLA	

ObservacionesFecha BajaValor:  
90,00 €**Clasificación:** Patrimonial  
**Fecha de Alta:** 09-dic-2010**Cuenta PGCCP:** 205 Mobiliario  
**Motivo:** INTRODUCCIÓN DATOS INICIALES

<u>No. Mueble</u>	<u>No. Serie</u>	<u>Cantidad</u>	<u>Descripción</u>	<u>Fecha Compra</u>
25		1	MESA	

ObservacionesFecha BajaValor:  
72,00 €**Clasificación:** Patrimonial  
**Fecha de Alta:** 09-dic-2010**Cuenta PGCCP:** 205 Mobiliario  
**Motivo:** INTRODUCCIÓN DATOS INICIALES

<u>No. Mueble</u>	<u>No. Serie</u>	<u>Cantidad</u>	<u>Descripción</u>	<u>Fecha Compra</u>
26		4	SILLA EN VERDE METÁLICA	

ObservacionesFecha BajaValor:  
48,00 €**Clasificación:** Patrimonial  
**Fecha de Alta:** 09-dic-2010**Cuenta PGCCP:** 205 Mobiliario  
**Motivo:** INTRODUCCIÓN DATOS INICIALES

<u>No. Mueble</u>	<u>No. Serie</u>	<u>Cantidad</u>	<u>Descripción</u>	<u>Fecha Compra</u>
27		1	SILLÓN EN VERDE METÁLICO	

ObservacionesFecha BajaValor:  
18,00 €**Clasificación:** Patrimonial  
**Fecha de Alta:** 09-dic-2010**Cuenta PGCCP:** 205 Mobiliario  
**Motivo:** INTRODUCCIÓN DATOS INICIALES

<u>No. Mueble</u>	<u>No. Serie</u>	<u>Cantidad</u>	<u>Descripción</u>	<u>Fecha Compra</u>
28		1	VITRINA	

ObservacionesFecha BajaValor:  
280,00 €

**INVENTARIO DE BIENES****Nº de Ficha:**

078.01.7.9.29

**AYUNTAMIENTO DE: CARDEÑUELA RIOPICO****LOCALIDAD DE: CARDEÑUELA RIOPICO**EPIGRAFE: 7 **Otros Muebles**SUBEPIGRAFE: 9 **Otros elementos muebles****EDIFICIO: AYUNTAMIENTO**  
**DEPENDENCIA: SALA DEL MÉDICO****Clasificación:** Patrimonial  
**Fecha de Alta:** 09-dic-2010**Cuenta PGCCP:** 218 Otro inmovilizado inmaterial  
**Motivo:** INTRODUCCIÓN DATOS INICIALES

<u>No. Mueble</u>	<u>No. Serie</u>	<u>Cantidad</u>	<u>Descripción</u>	<u>Fecha Compra</u>
29		1	FLEXO	

ObservacionesFecha BajaValor:  
45,00 €**Clasificación:** Patrimonial  
**Fecha de Alta:** 09-dic-2010**Cuenta PGCCP:** 218 Otro inmovilizado inmaterial  
**Motivo:** INTRODUCCIÓN DATOS INICIALES

<u>No. Mueble</u>	<u>No. Serie</u>	<u>Cantidad</u>	<u>Descripción</u>	<u>Fecha Compra</u>
30		1	BÁSCULA	

ObservacionesFecha BajaValor:  
360,00 €**Clasificación:** Patrimonial  
**Fecha de Alta:** 09-dic-2010**Cuenta PGCCP:** 218 Otro inmovilizado inmaterial  
**Motivo:** INTRODUCCIÓN DATOS INICIALES

<u>No. Mueble</u>	<u>No. Serie</u>	<u>Cantidad</u>	<u>Descripción</u>	<u>Fecha Compra</u>
31		1	CALENTADOR	

ObservacionesFecha BajaValor:  
26,00 €



# RESUMEN GENERAL POR EPIGRAFES

**AYUNTAMIENTO DE:** CARDEÑUELA RIOPICO

**LOCALIDAD:** CARDEÑUELA RIOPICO

EPIGRAFE	SUBEPIGRAFE	Nº de Bienes	Valor Bienes
<b>1 Inmuebles</b>			
1	Vías Urbanas	12	0,00 €
2	Vías Rústicas	47	0,00 €
3	Parques y Jardines	1	0,00 €
4	Solares	13	165.165,00 €
5	Fincas rústicas y terrenos	195	381.867,15 €
6	Edificios y otras construcciones	10	339.438,00 €
7	Fincas Masa Común	0	0,00 €
<b>2 Derechos Reales</b>			
1	Derechos reales	0	0,00 €
<b>3 Muebles de carácter histórico, artístico o de considerable valor económico</b>			
1	Elems. históricos o artísticos	0	0,00 €
<b>4 Valores mobiliarios, créditos y derechos, de carácter personal de la Corporación</b>			
1	Créditos	0	0,00 €
2	Valores mobiliarios	0	0,00 €
3	Software	0	0,00 €
9	Otros activos inmateriales	0	0,00 €
<b>5 Vehículos</b>			
1	Automóviles	0	0,00 €
2	Vehículos industriales	0	0,00 €
3	Motocicletas	0	0,00 €
4	Vehículos especiales	0	0,00 €
5	Maquinaria automotriz	0	0,00 €
9	Otros elems. de transporte	0	0,00 €
<b>6 Semovientes</b>			
1	Semovientes	0	0,00 €
<b>7 Otros Muebles</b>			
2	Hardware	2	350,00 €
3	Aparatos de oficina	2	370,00 €
4	Instalaciones administrativas	0	0,00 €
5	Mobiliario y enseres	14	2.723,00 €
9	Otros elementos muebles	10	1.334,00 €
<b>8 Bienes y derechos revertibles</b>			
1	Bienes y derechos revertibles	0	0,00 €
<b>VALORES TOTALES</b>		<b>306</b>	<b>891.247,15 €</b>





- CAMINOS
- ARROYOS

## INVENTARIO DE BIENES

MUNICIPIO DE:  
**CARDENUELA RIOPICO**  
 JUNTA VECINAL DE:  
**CARDENUELA RIOPICO**

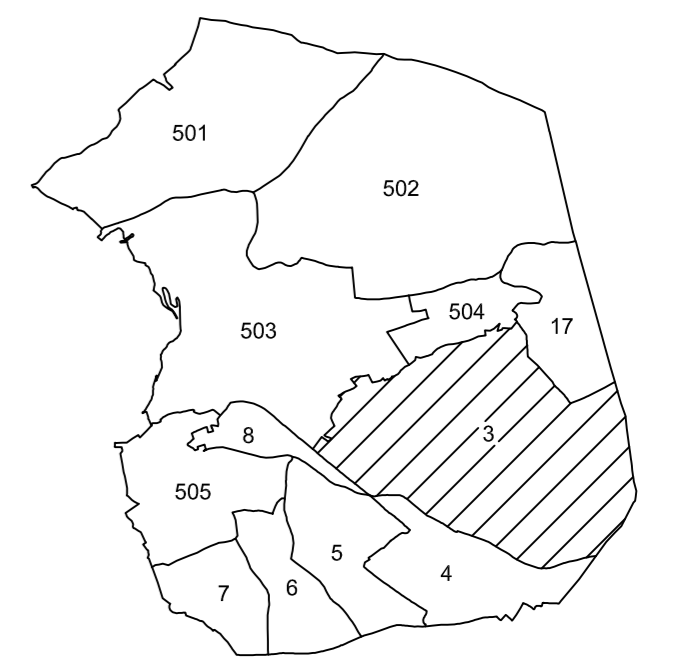
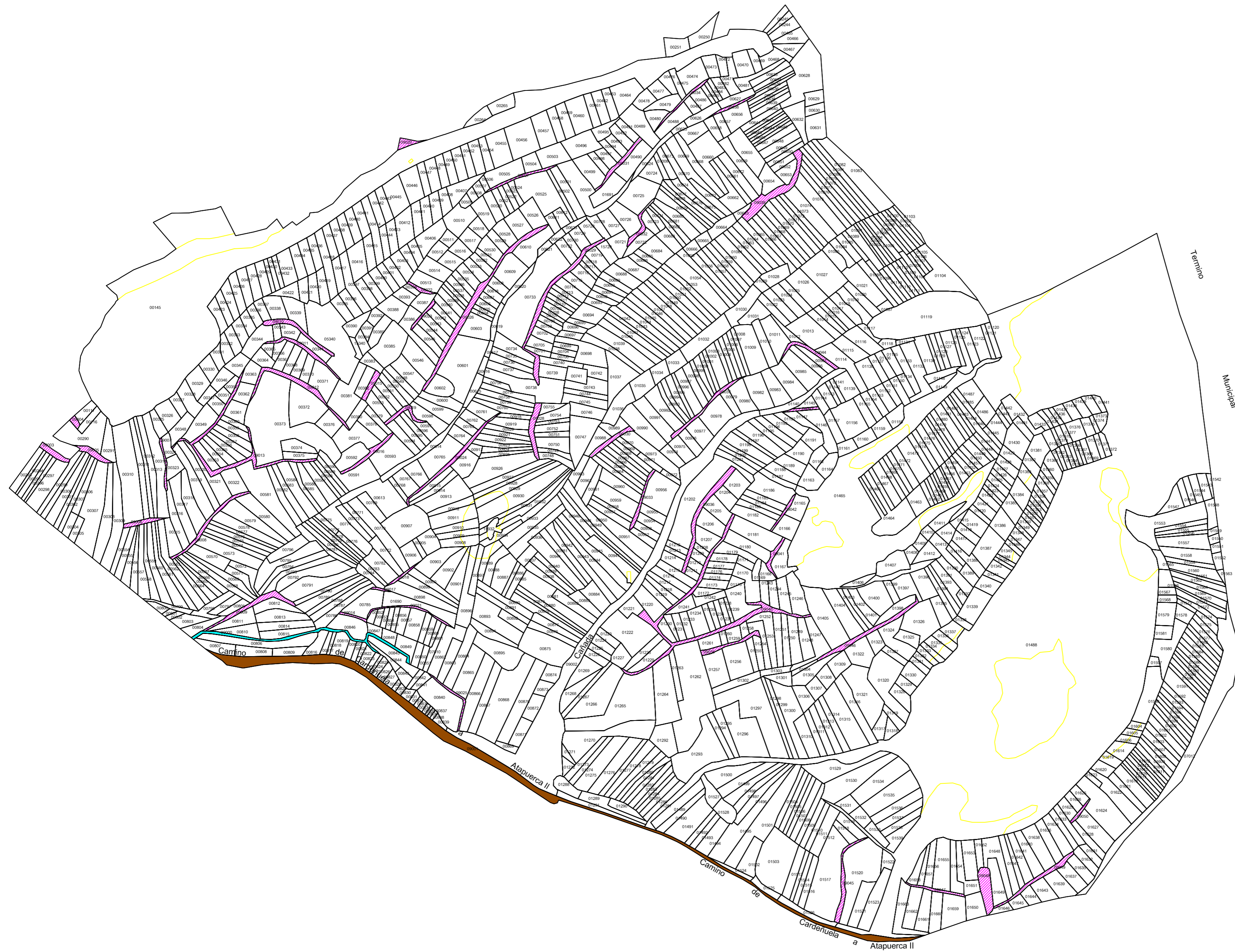
BIENES INMUEBLES RÚSTICA







HOJA: 1/1

CAMINOS

Información del Territorio s.l.

**Escala:** 1/6.000

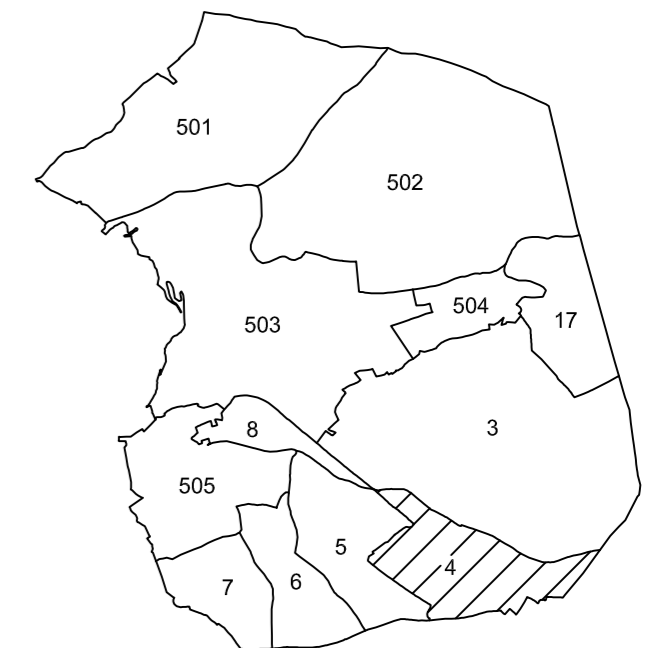
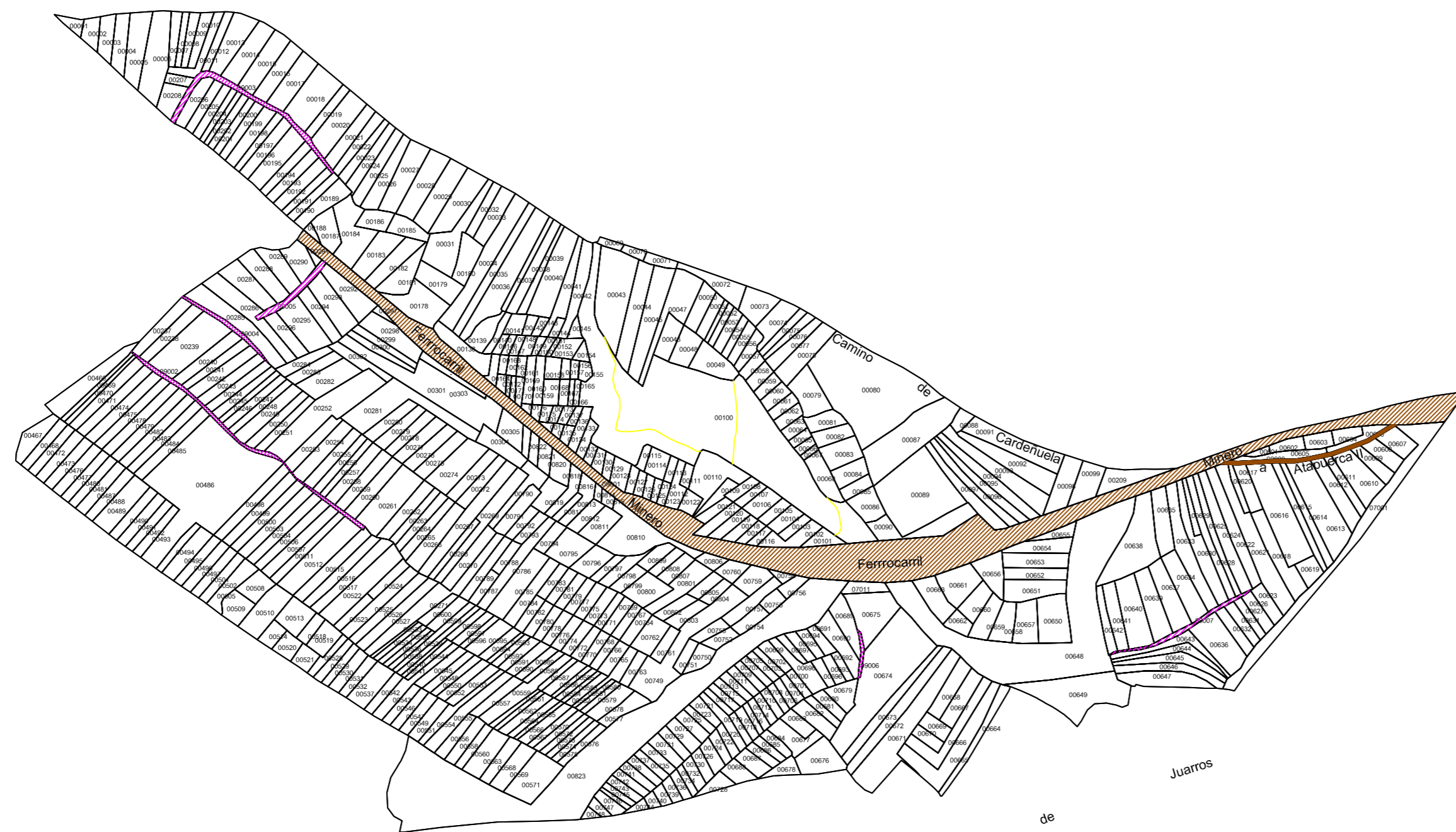








-  CAMINOS
-  BIENES RÚSTICOS DESCUENTOS
-  BIENES RÚSTICOS EXCLUIDAS
-  BIENES RÚSTICOS CONCENTRADAS
-  BIENES RÚSTICOS MASA COMÚN
-  ARROYOS

## INVENTARIO DE BIENES

MUNICIPIO DE:  
**CARDEÑUELA RIOPICO**  
 JUNTA VECINAL DE:  
**CARDEÑUELA RIOPICO**

BIENES INMUEBLES RÚSTICA	HOJA: 1/1
	POLÍGONO: 003
Información del Territorio s.l.	Escala: 1/5.000



-  CAMINOS
-  BIENES RÚSTICOS DESCUENTOS
-  BIENES RÚSTICOS EXCLUIDAS
-  BIENES RÚSTICOS CONCENTRADAS
-  BIENES RÚSTICOS MASA COMÚN
-  ARROYOS

## INVENTARIO DE BIENES

MUNICIPIO DE:  
**CARDEÑUELA RIOPICO**  
 JUNTA VECINAL DE:  
**CARDEÑUELA RIOPICO**

BIENES INMUEBLES RÚSTICA

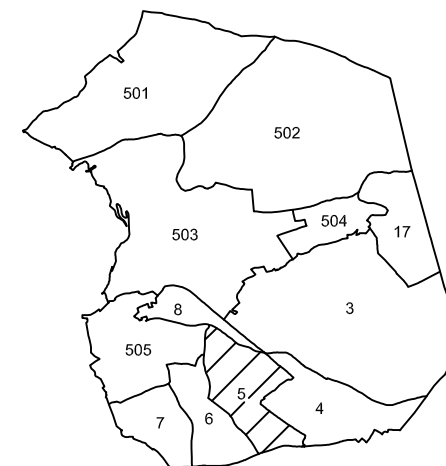
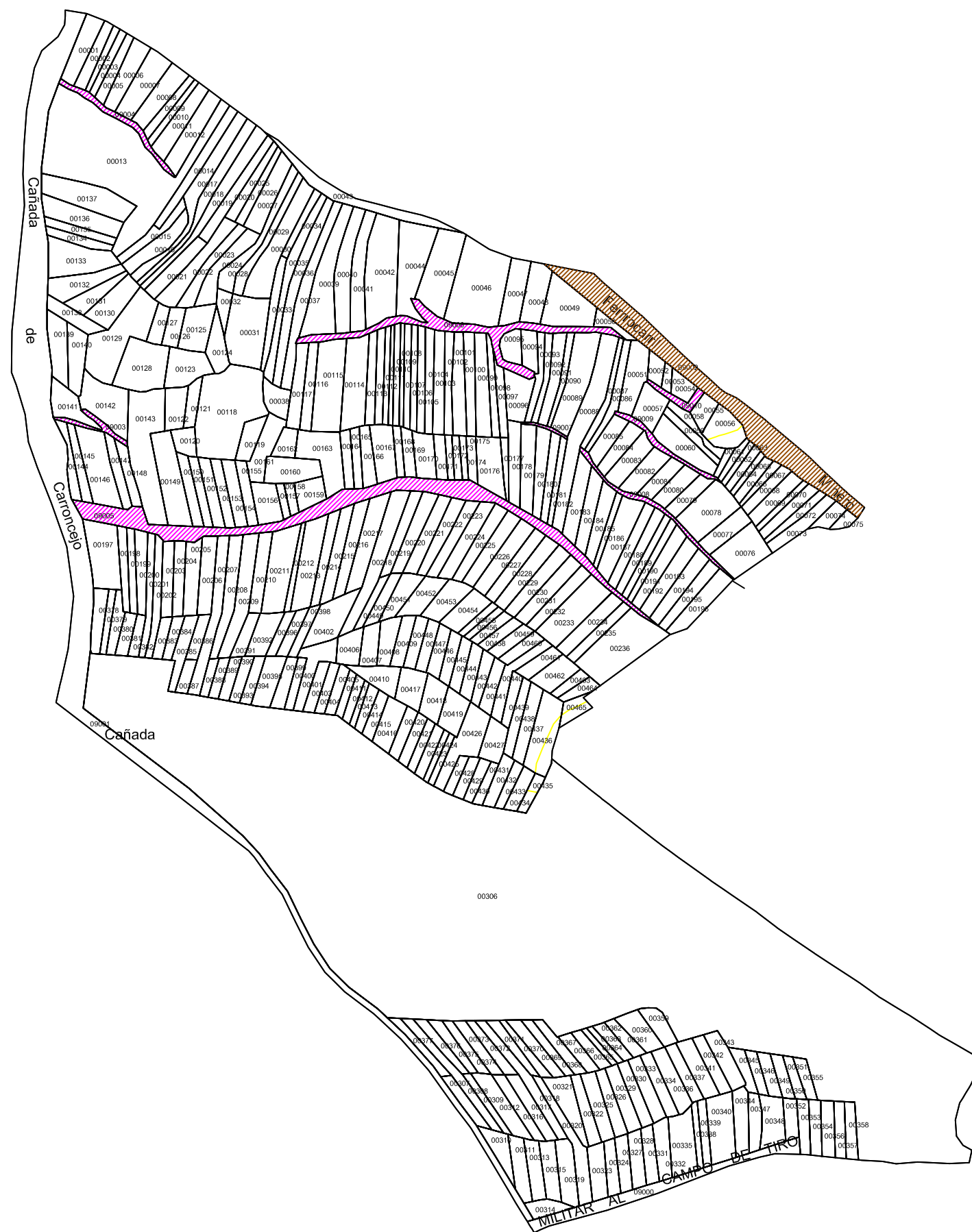
HOJA: 1/1







POLÍGONO: 004

Información del Territorio s.l.

Escala: 1/5.000





-  CAMINOS
-  BIENES RÚSTICOS DESCUENTOS
-  BIENES RÚSTICOS EXCLUIDAS
-  BIENES RÚSTICOS CONCENTRADAS
-  BIENES RÚSTICOS MASA COMÚN
-  ARROYOS

## INVENTARIO DE BIENES

MUNICIPIO DE:  
**CARDENUELA RIOPICO**  
 JUNTA VECINAL DE:  
**CARDENUELA RIOPICO**

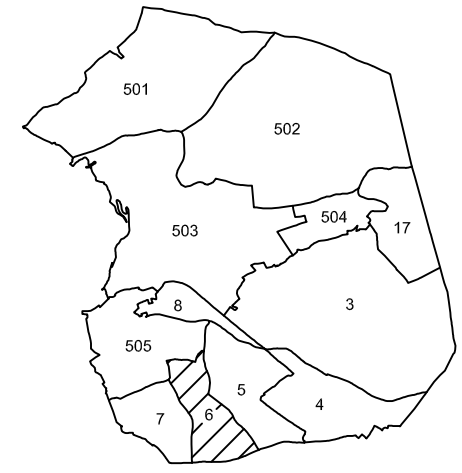
BIENES INMUEBLES RÚSTICA







HOJA: 1/1

POLÍGONO: 005

Información del Territorio s.l.

Escala: 1/5.000



-  CAMINOS
-  BIENES RÚSTICOS DESCUENTOS
-  BIENES RÚSTICOS EXCLUIDAS
-  BIENES RÚSTICOS CONCENTRADAS
-  BIENES RÚSTICOS MASA COMÚN
-  ARROYOS

de Ibeas de Juarros

Termino

<b>INVENTARIO DE BIENES</b>	
MUNICIPIO DE: CARDEÑUELA RIOPICO	
JUNTA VECINAL DE: CARDEÑUELA RIOPICO	
BIENES INMUEBLES RÚSTICA	HOJA: 1/1
	POLÍGONO: 006
Información del Territorio s.l.	Escala: 1/5.000

Termino

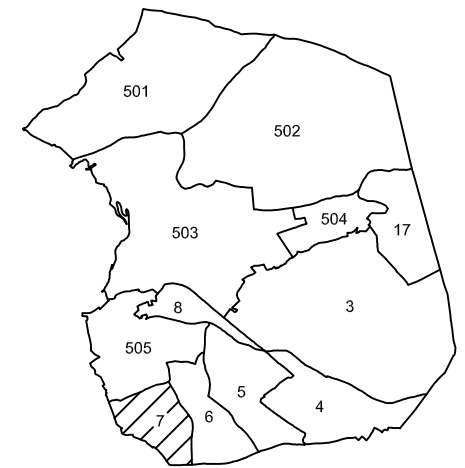








de

Orbaneja

Riopico

Termino de Ibeas de Juarros

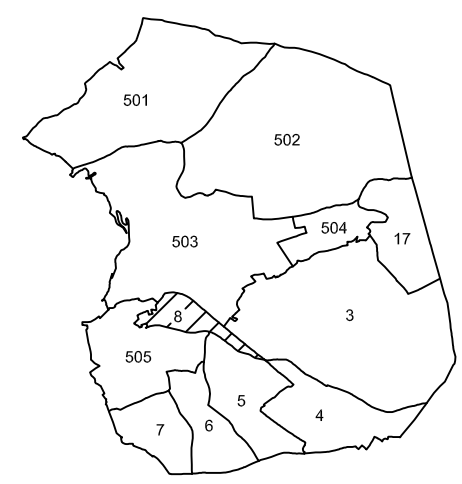
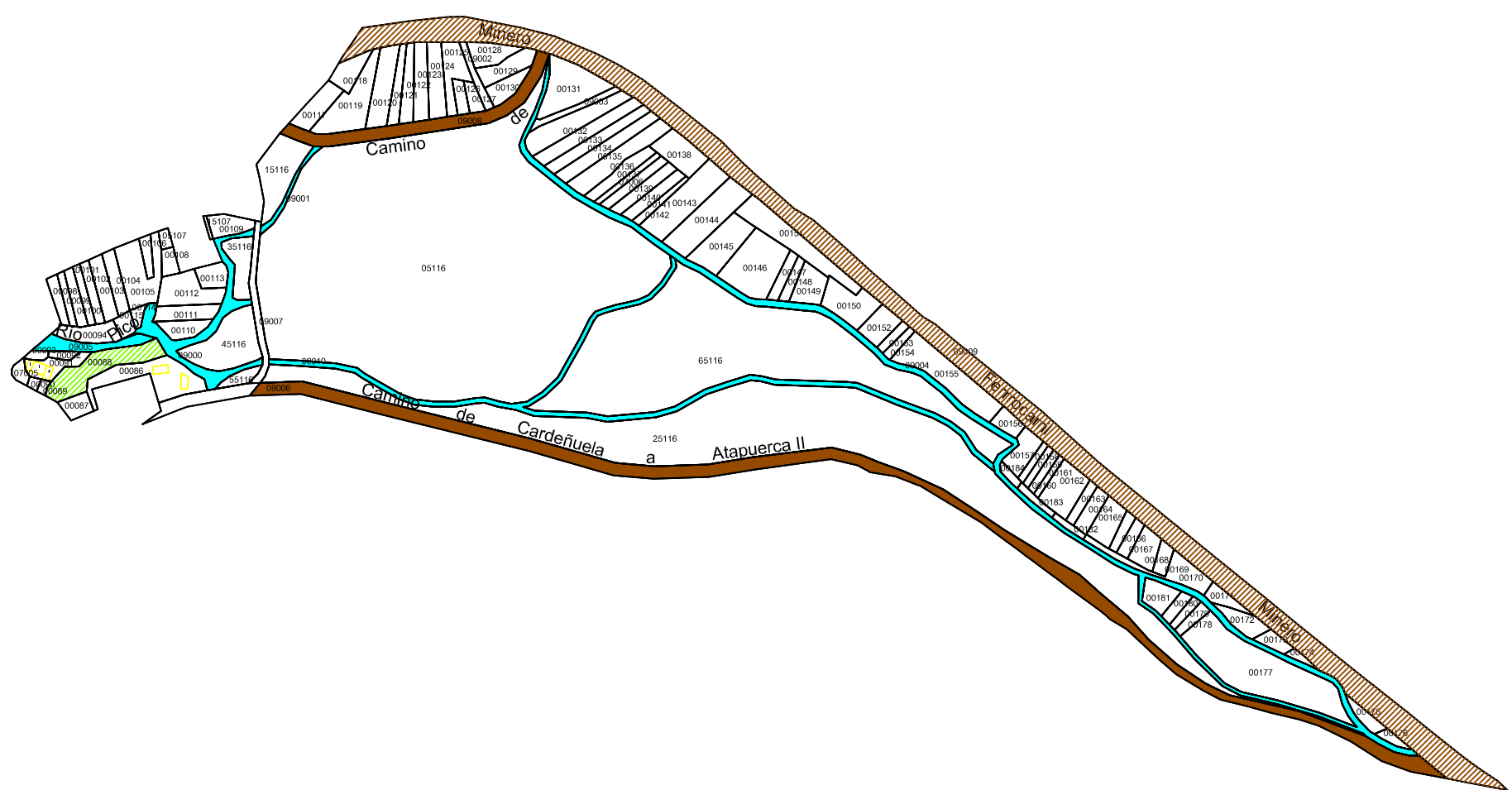








-  CAMINOS
-  BIENES RÚSTICOS DESCUENTOS
-  BIENES RÚSTICOS EXCLUIDAS
-  BIENES RÚSTICOS CONCENTRADAS
-  BIENES RÚSTICOS MASA COMÚN
-  ARROYOS

### INVENTARIO DE BIENES

MUNICIPIO DE:  
**CARDENUELA RIOPICO**  
 JUNTA VECINAL DE:  
**CARDENUELA RIOPICO**

BIENES INMUEBLES RÚSTICA	HOJA: 1/1
	POLÍGONO: 007
Información del Territorio s.l.	Escala: 1/5.000

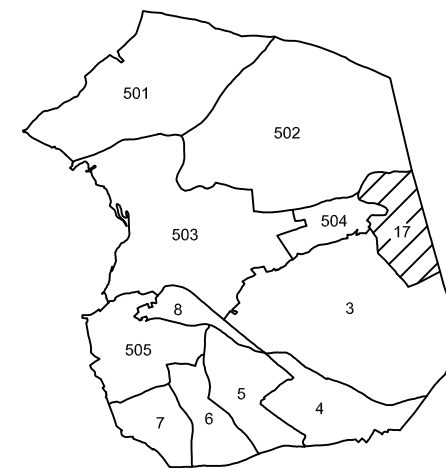
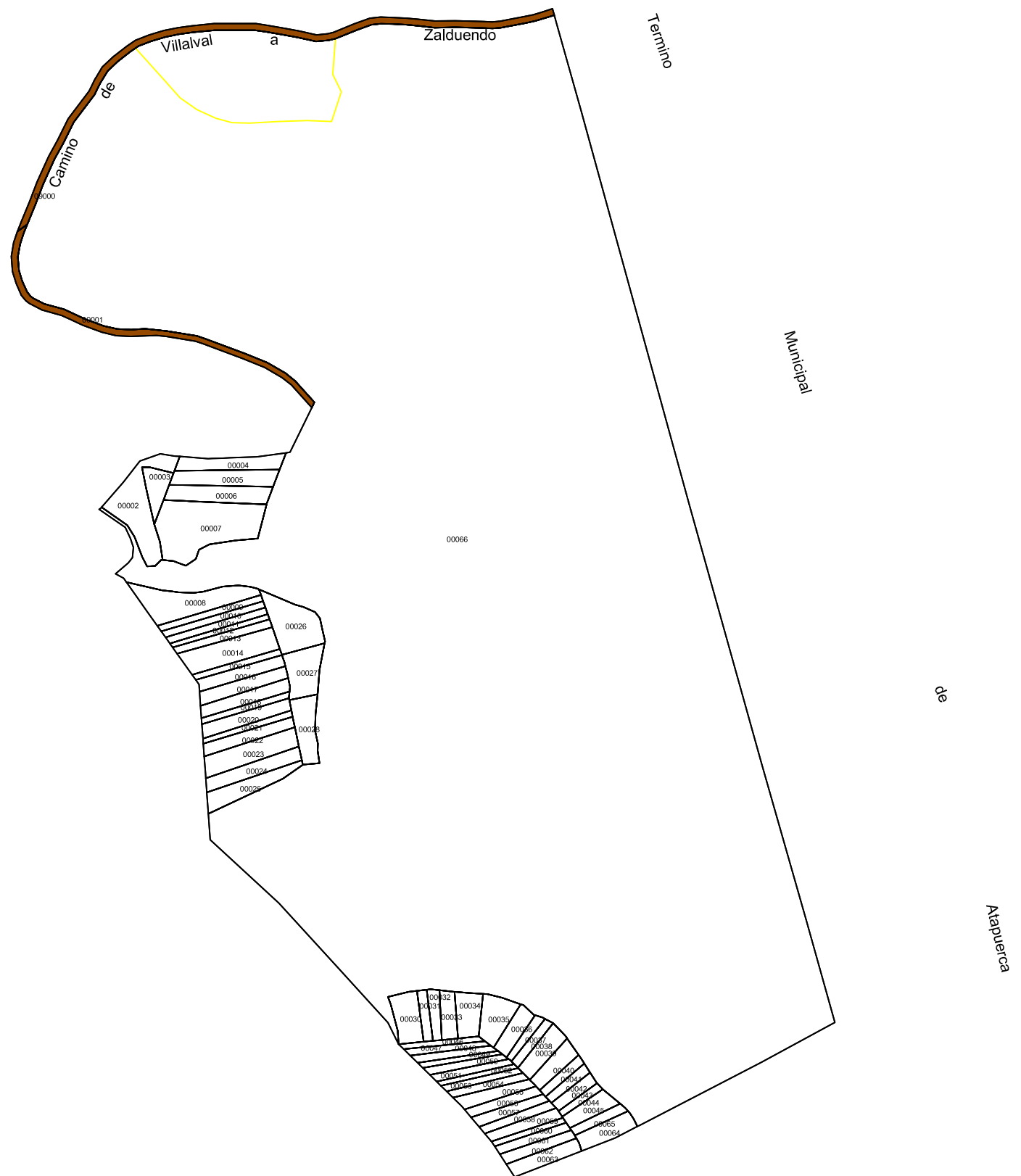








-  CAMINOS
-  BIENES RÚSTICOS DESCUENTOS
-  BIENES RÚSTICOS EXCLUIDAS
-  BIENES RÚSTICOS CONCENTRADAS
-  BIENES RÚSTICOS MASA COMÚN
-  ARROYOS

### INVENTARIO DE BIENES

MUNICIPIO DE:  
**CARDÑUELA RIOPICO**  
 JUNTA VECINAL DE:  
**CARDÑUELA RIOPICO**

BIENES INMUEBLES RÚSTICA	HOJA: 1/1
	POLÍGONO: 008
Información del Territorio s.l.	Escala: 1/5.000



-  CAMINOS
-  BIENES RÚSTICOS DESCUENTOS
-  BIENES RÚSTICOS EXCLUIDAS
-  BIENES RÚSTICOS CONCENTRADAS
-  BIENES RÚSTICOS MASA COMÚN
-  ARROYOS

## INVENTARIO DE BIENES

MUNICIPIO DE:  
**CARDEÑUELA RIOPICO**  
 JUNTA VECINAL DE:  
**CARDEÑUELA RIOPICO**

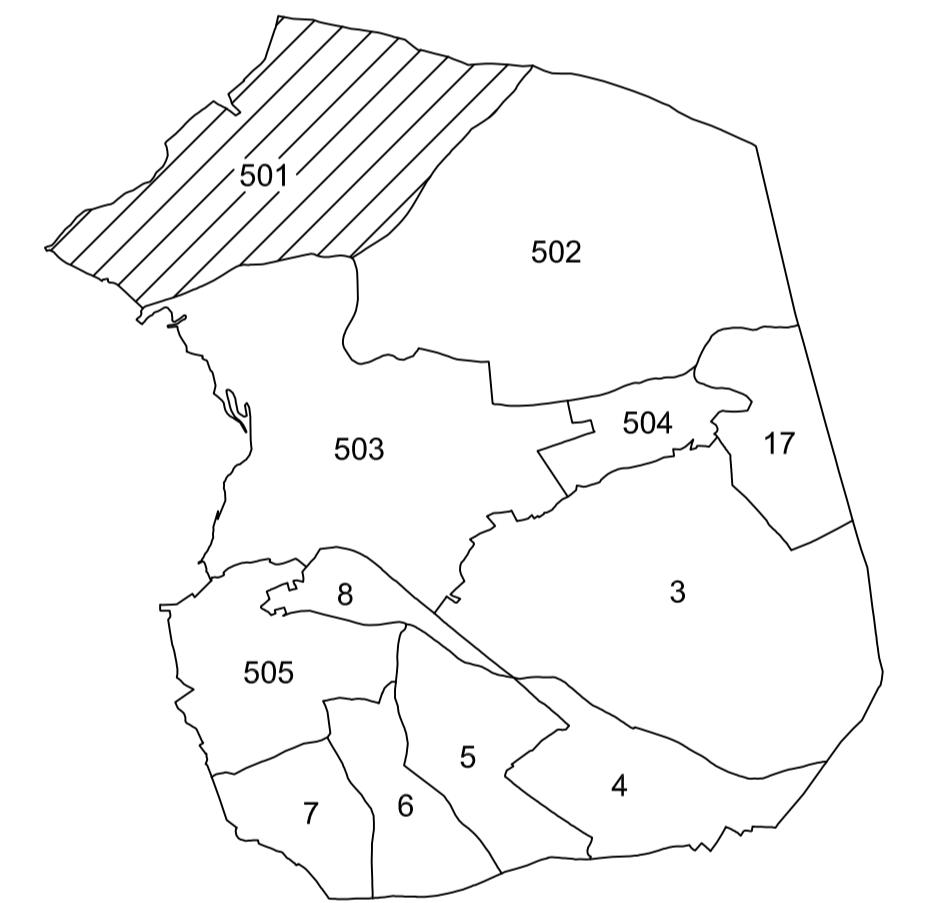
BIENES INMUEBLES RÚSTICA

HOJA: 1/1

POLÍGONO: 017

Información del Territorio s.l.

Escala: 1/5.000



- CAMINOS
- BIENES RÚSTICOS DESCUENTOS
- BIENES RÚSTICOS EXCLUIDAS
- BIENES RÚSTICOS CONCENTRADAS
- BIENES RÚSTICOS MASA COMÚN
- ARROYOS

## INVENTARIO DE BIENES

MUNICIPIO DE:  
**CARDENUELA RIOPICO**  
 JUNTA VECINAL DE:  
**CARDENUELA RIOPICO**

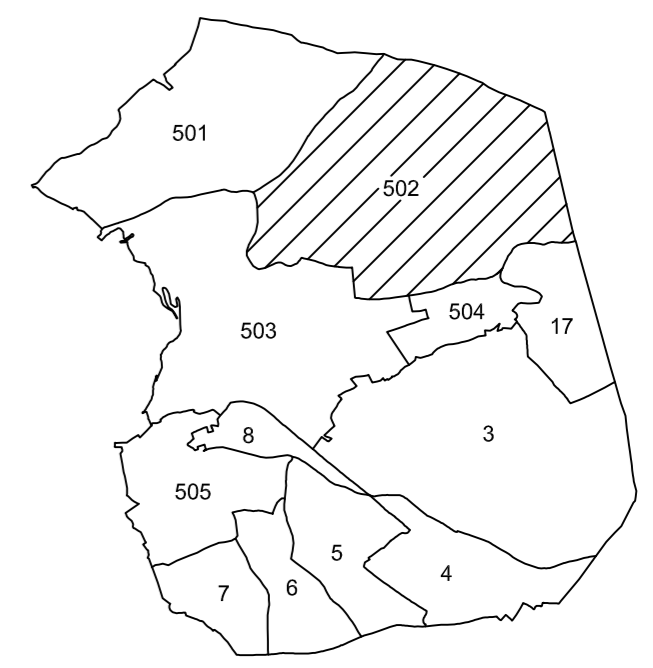
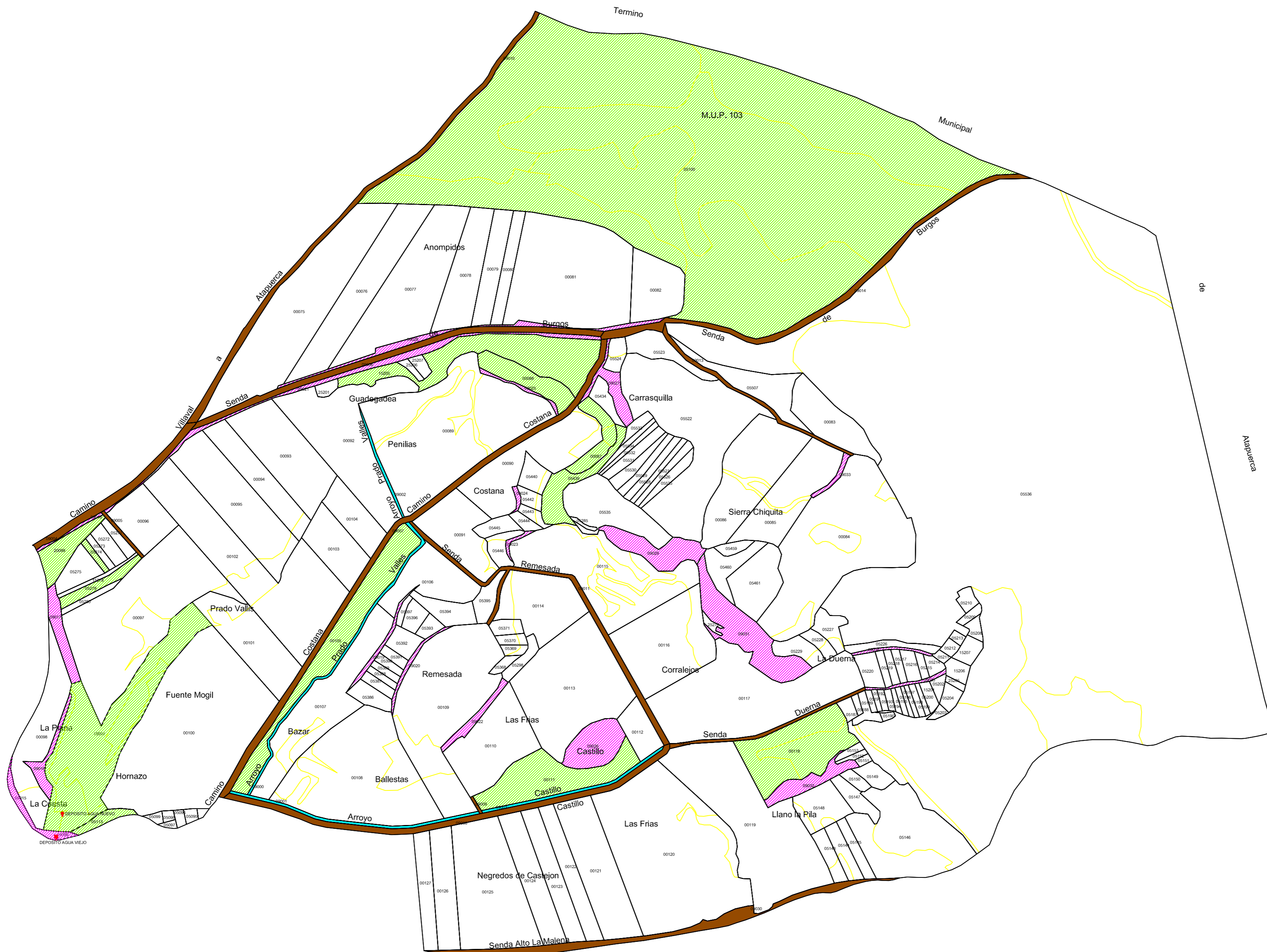
BIENES INMUEBLES RÚSTICA







HOJA: 1/1

POLÍGONO: 501

Información del Territorio s.l.

Escala: 1/5.000

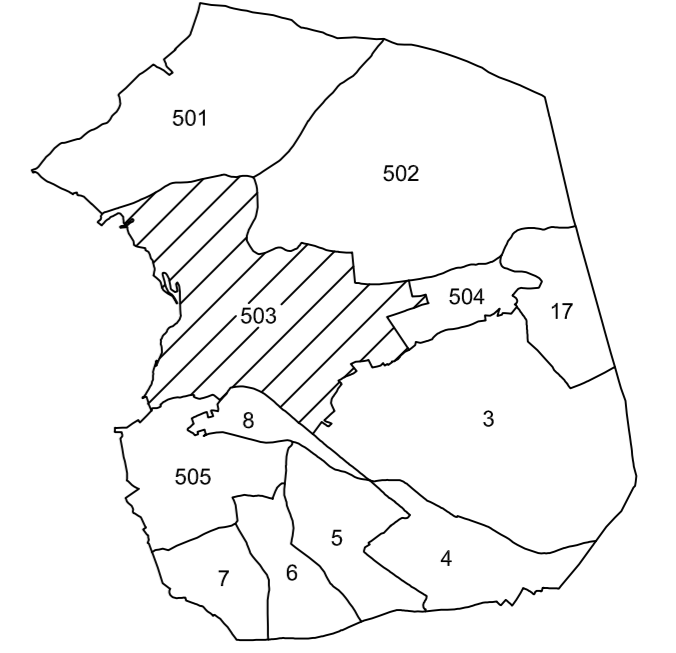


-  CAMINOS
-  BIENES RÚSTICOS DESCUENTOS
-  BIENES RÚSTICOS EXCLUIDAS
-  BIENES RÚSTICOS CONCENTRADAS
-  BIENES RÚSTICOS MASA COMÚN
-  ARROYOS

## INVENTARIO DE BIENES

MUNICIPIO DE:  
**CARDEÑUELA RIOPICO**  
 JUNTA VECINAL DE:  
**CARDEÑUELA RIOPICO**

BIENES INMUEBLES RÚSTICA	HOJA: 1/1
	POLÍGONO: 502
Información del Territorio s.l.	Escala: 1/5.000



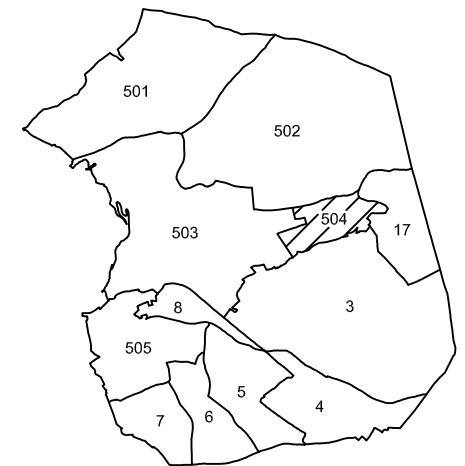
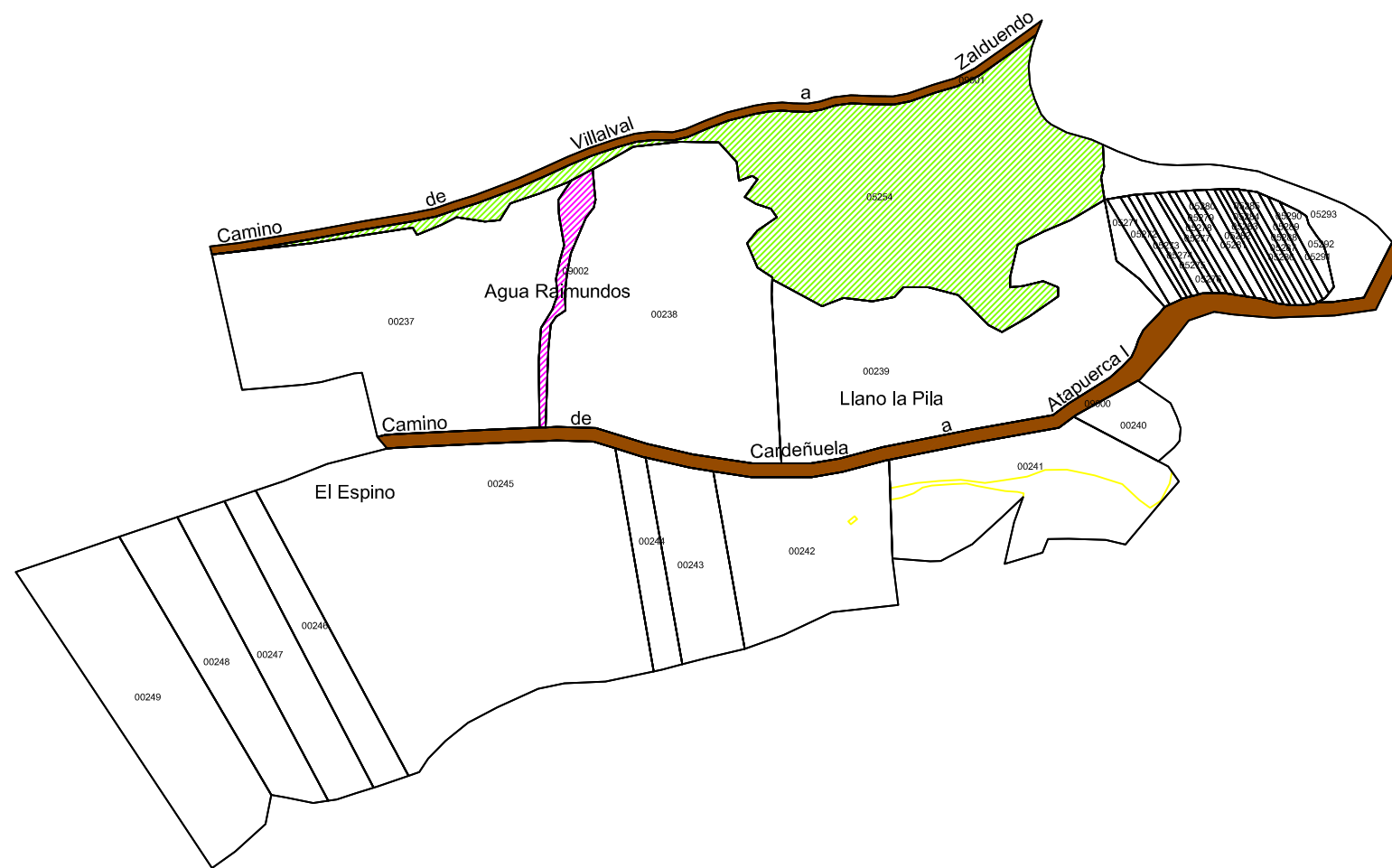
- CAMINOS
- BIENES RÚSTICOS DESCUENTOS
- BIENES RÚSTICOS EXCLUIDAS
- BIENES RÚSTICOS CONCENTRADAS
- BIENES RÚSTICOS MASA COMÚN
- ARROYOS







## INVENTARIO DE BIENES

MUNICIPIO DE:  
**CARDENUELA RIOPICO**  
 JUNTA VECINAL DE:  
**CARDENUELA RIOPICO**

BIENES INMUEBLES RÚSTICA	HOJA: 1/1
Información del Territorio s.l.	POLÍGONO: 503
Escala: 1/5.000	





-  CAMINOS
-  BIENES RÚSTICOS DESCUENTOS
-  BIENES RÚSTICOS EXCLUIDAS
-  BIENES RÚSTICOS CONCENTRADAS
-  BIENES RÚSTICOS MASA COMÚN
-  ARROYOS

### INVENTARIO DE BIENES

MUNICIPIO DE:  
**CARDÑUELA RIOPICO**  
 JUNTA VECINAL DE:  
**CARDÑUELA RIOPICO**

BIENES INMUEBLES RÚSTICA	HOJA: 1/1
	POLÍGONO: 504
Información del Territorio s.l.	Escala: 1/5.000





# INVENTARIO DE BIENES



**AYUNTAMIENTO DE CARDEÑUELA RIOPICO**

**VILLALVAL**



## INVENTARIO DE BIENES

Nº de Ficha:  
078.02.1.1.0001

**AYUNTAMIENTO DE: CARDEÑUELA RIOPICO**  
**LOCALIDAD DE: BARRIO DE VILLALVAL**

EPIGRAFE: 1 Inmuebles  
SUBEPIGRAFE: 1 Vías Urbanas

Denominación **CALLE ALTA**

Código Postal  
09192

Situación: SE ENCUENTRA AL NORTE DEL PUEBLO

### Datos Generales

Clasificación: 3 Dominio Público Uso Público

Cuenta PGCP: 221 Infraestructuras y bienes destinados al uso general

Fecha de Alta: 16-dic.-2010

Motivo: INTRODUCCIÓN DATOS INICIALES

Longitud: 177 metros

Ancho: 8 metros

Nos. Pares: 14

Nos. Impares: 3

Descripción: NACE EN EL LÍMITE DEL CASCO URBANO AL NORESTE DEL PUEBLO. LOS 26 PRIMEROS METROS LOS DISCURRE EN DIRECCIÓN SUR. EL RESTO VA DISCURRIENDO ENTRE LAS EDIFICACIONES EN DIRECCIÓN OESTE HASTA LLEGAR AL LÍMITE DEL CASCO URBANO.

### Servicios Urbanos

Nombre	Descripción	Unidades	Conservación
Abastecimiento			BUENO
Alumbrado			BUENO
Saneamiento			BUENO



## INVENTARIO DE BIENES

Nº de Ficha:

078.02.1.1.0002

### AYUNTAMIENTO DE: CARDEÑUELA RIOPICO LOCALIDAD DE: BARRIO DE VILLALVAL

EPIGRAFE: 1 Inmuebles  
SUBEPIGRAFE: 1 Vías Urbanas

Denominación **CALLE REAL**

Código Postal

09192

Situación: SE ENCUENTRA EN EL CENTRO DEL PUEBLO

#### Datos Generales

Clasificación: 3 Dominio Público Uso Público

Cuenta PGCP: 221 Infraestructuras y bienes destinados al uso general

Fecha de Alta: 16-dic.-2010

Motivo: INTRODUCCIÓN DATOS INICIALES

Longitud: 452 metros

Ancho: 7 metros

Nos. Pares: 26

Nos. Impares: 21

Descripción: NACE EN LA CALLE SAN JUAN ESTE DEL PUEBLO. LOS PRIMEROS 36 METROS LOS TOMA EN DIRECCIÓN NOROESTE Y A CONTINUACIÓN TOMA DIRECCIÓN OESTE ATRAVESANDO EL CASCO URBANO DEL BARRIO DE VILLALVAL. SE ABREN TRES RAMALES A LA IZQUIERDA DE LA CALLE. EL PRIMERO MUERE EN LA CALLE SAN JUAN, EL SIGUIENTE MUERE EN ZONA VERDE Y EL ÚLTIMO MUERE EN LA CALLE SAN JUAN. MUERE EN LA CALLE ALTA AL OESTE DEL PUEBLO.

#### Servicios Urbanos

Nombre	Descripción	Unidades	Conservación
Abastecimiento			BUENO
Aceras			BUENO
Alumbrado			BUENO
Pavimentación	90 %		BUENO
Recogida residuos			BUENO
Saneamiento			BUENO



## INVENTARIO DE BIENES

Nº de Ficha:

078.02.1.1.0003

### AYUNTAMIENTO DE: CARDEÑUELA RIOPICO LOCALIDAD DE: BARRIO DE VILLALVAL

EPIGRAFE: 1 Inmuebles  
SUBEPIGRAFE: 1 Vías Urbanas

Denominación **CALLE SAN JUAN**

Código Postal

09192

Situación: SE ENCUENTRA AL SUR DEL PUEBLO

#### Datos Generales

Clasificación: 3 Dominio Público Uso Público

Cuenta PGCP: 221 Infraestructuras y bienes destinados al uso general

Fecha de Alta: 16-dic.-2010

Motivo: INTRODUCCIÓN DATOS INICIALES

Longitud: 300 metros

Ancho: 8 metros

Nos. Pares: 18

Nos. Impares: 13

Descripción: NACE EN EL LÍMITE DEL CASCO URBANO AL ESTE DEL PUEBLO. TOMA DIRECCIÓN OESTE. RODEA LA MANZANA 46128. SE ABRE UN RAMAL DE 20 METROS ENTRE LAS FINCAS 4610303 Y 4612108. LOS ÚLTIMOS 22 METROS LOS DISCURRE EN DIRECCIÓN NORTE. SE ABRE UN RAMAL ENTRE LAS FINCAS 4511603 Y 4511901 DE 16 METROS. MUERE EN LA CALLE REAL.

#### Servicios Urbanos

Nombre	Descripción	Unidades	Conservación
Abastecimiento			BUENO
Aceras	50 %		BUENO
Alumbrado			BUENO
Pavimentación			BUENO
Recogida residuos			BUENO
Saneamiento			BUENO



## INVENTARIO DE BIENES

**Nº de Ficha:**

078.02.1.3.1

**AYUNTAMIENTO DE: CARDEÑUELA RIOPICO**  
**LOCALIDAD DE: BARRIO DE VILLALVAL**

EPIGRAFE: 1 Inmuebles  
SUBEPIGRAFE: 3 Parques y Jardines

**Denominación ZONA VERDE 1**

**Código Postal**

09192

**Situación:** CALLE REAL

### Datos Generales

**Clasificación:** 3 Dominio Público Uso Público

**Cuenta PGCP:** 221 Infraestructuras y bienes destinados al uso general

**Fecha de Alta:** 20-feb.-2012

**Motivo:** INTRODUCCIÓN DATOS INICIALES

**Longitud:** 27 metros

**Ancho:** 7 metros

**Nos. Pares:**

**Nos. Impares:**

**Descripción:** ZONA ENCLAVADA JUNTO A LA FUENTE ROMANA

### Servicios Urbanos

Nombre	Descripción	Unidades	Conservación
--------	-------------	----------	--------------

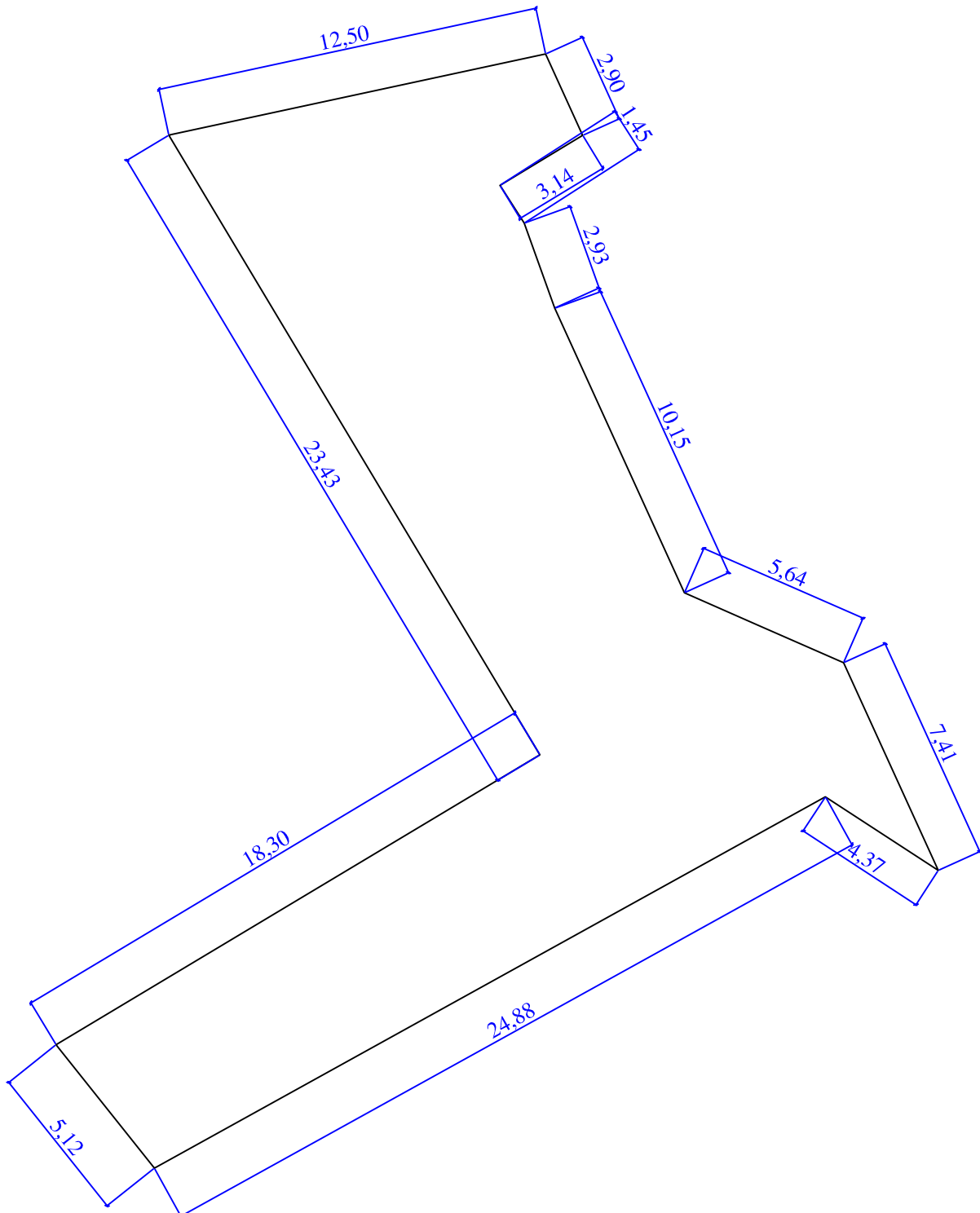


INVENTARIO DE BIENES  
AYUNTAMIENTO DE: **CARDEÑUELA RIOPICO**  
LOCALIDAD DE: **VILLALVAL**

Número: 078.02.1.3.0001

EPÍGRAFE: **1 Inmuebles**  
SUBEPÍGRAFE: **3 Parques y Jardines**  
DENOMINACIÓN: **ZONA VERDE 1**  
SITUACIÓN: **CALLE REAL**

ESCALA: 1/200







## INVENTARIO DE BIENES

**Nº de Ficha:**

078.02.1.3.2

**AYUNTAMIENTO DE: CARDEÑUELA RIOPICO**  
**LOCALIDAD DE: BARRIO DE VILLALVAL**

EPIGRAFE: 1 Inmuebles  
SUBEPIGRAFE: 3 Parques y Jardines

**Denominación** **PARQUE VILLALVAL**

**Código Postal**

09192

**Situación:** CALLE SAN JUAN 18

### Datos Generales

**Clasificación:** 3 Dominio Público Uso Público

**Cuenta PGCP:** 221 Infraestructuras y bienes destinados al uso general

**Fecha de Alta:** 20-feb.-2012

**Motivo:** INTRODUCCIÓN DATOS INICIALES

**Longitud:** 0 metros

**Ancho:** 0 metros

**Nos. Pares:**

**Nos. Impares:**

**Descripción:** DE FORMA TRAPEZOIDAL. EN SU INTERIOR TIENE UNOS COLUMPIOS Y UNAS PORTERÍAS DE BALONMANO.

### Servicios Urbanos

Nombre	Descripción	Unidades	Conservación

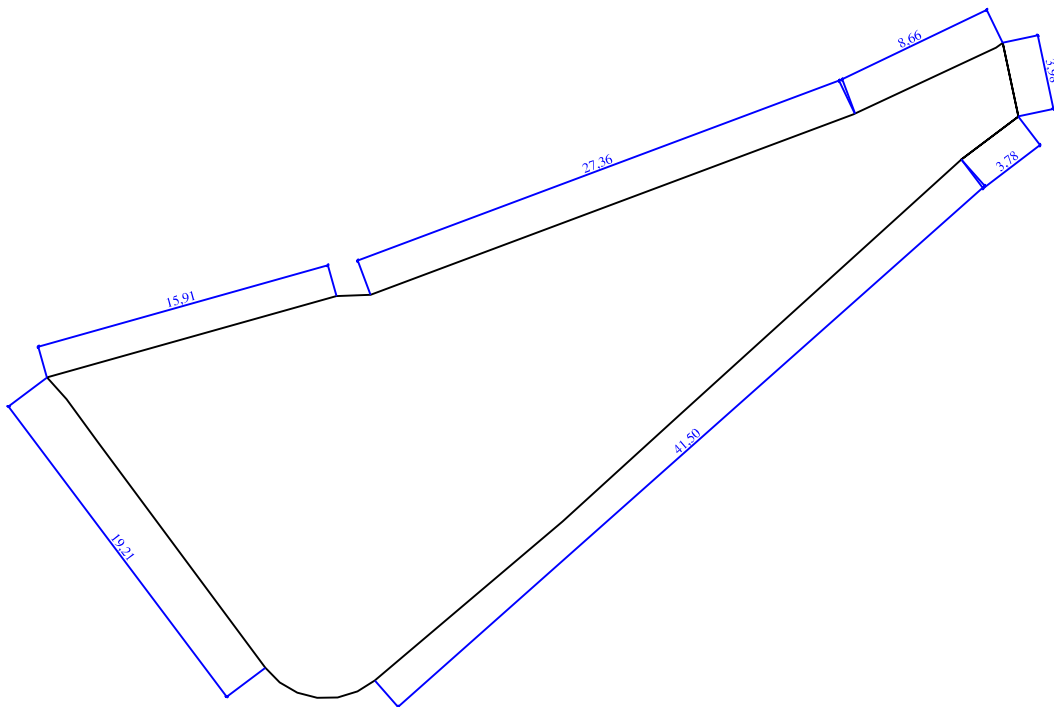


INVENTARIO DE BIENES  
AYUNTAMIENTO DE: **CARDEÑUELA RIOPICO**  
LOCALIDAD DE: **VILLALVAL**

Número: 078.02.1.3.0002

EPÍGRAFE: **1 Inmuebles**  
SUBEPÍGRAFE: **3 Parques y Jardines**  
DENOMINACIÓN: **PARQUE VILLALVAL**  
SITUACIÓN: **CALLE SAN JUAN 18**

ESCALA: 1/400





## INVENTARIO DE BIENES

**AYUNTAMIENTO DE:** CARDEÑUELA RIOPICO  
**LOCALIDAD:** BARRIO DE VILLALVAL  
EPIGRAFE: 1 Inmuebles  
SUBEPIGRAFE: 3 Parques y Jardines

**Nº de Ficha:**  
078.02.1.3.2

---

**Denominación:** PARQUE VILLALVAL

**Situación:** CALLE SAN JUAN 18

**Código Postal:** 09192

---





# INVENTARIO DE BIENES

Nº de Ficha:  
078.02.1.4.0001

## AYUNTAMIENTO DE: CARDEÑUELA RIOPICO LOCALIDAD DE: BARRIO DE VILLALVAL

EPIGRAFE: 1 Inmuebles  
SUBEPIGRAFE: 4 Solares

Denominación: SOLAR 1

Situación: CALLE SAN JUAN 18

Ref Catastral:

4511501VM5941S0001DI

### Datos Generales

Clasificación: Patrimonial

Uso: SOLAR

Cuenta PGCP: 2000 Solares sin edificar

Destino: Suelo sin edificar

Fecha de Alta: 15-dic.-2010

Motivo: INTRODUCCIÓN DATOS INICIALES

Sup. Solar 580 m2

Sup.Construida: 0 m2

### Linderos

Frente: CALLE SAN JUAN

Fondo: RÍO

Derecha: CALLE SAN JUAN

Izquierda: RÍO

Descripción:

### Características Físicas

Planta	Destino	Superficie m	Antigüedad	Conservación	Comentarios
--------	---------	--------------	------------	--------------	-------------

### Datos Adquisición

Fecha Transmitednte Importe:

Título Adquisición: Forma:

Notas

### Datos Registrales

Registro	Tomo	Libro	Folio	Finca	Inscripción
PROPIEDAD BURGOS Nº 2	3.632	21	5	4.561	Primera

Fecha de Baja 20/02/2012 0:00:00

Valor del Suelo

31.320,00 €

Valor construcción

0,00 €

Valor total

31.320,00 €

Observaciones

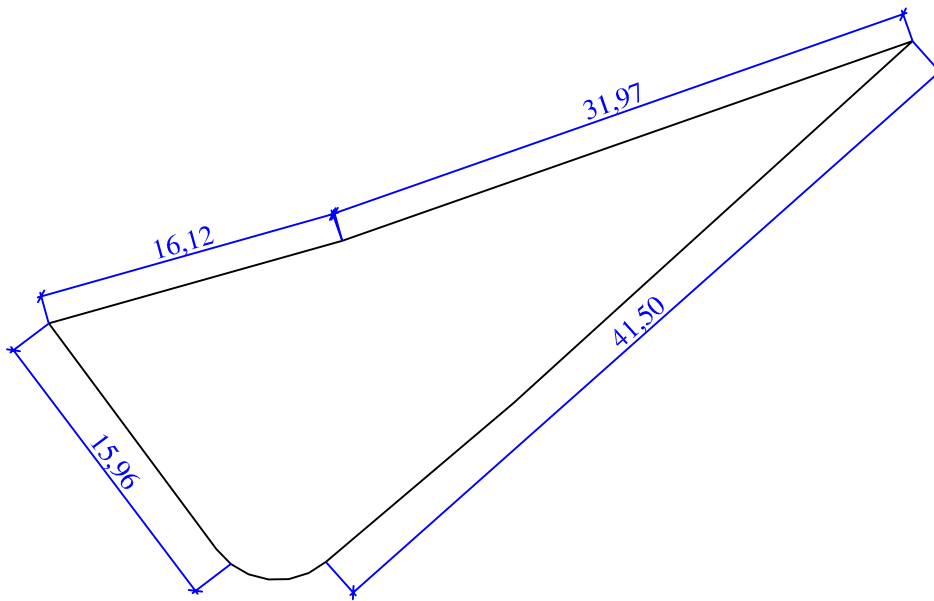


INVENTARIO DE BIENES  
AYUNTAMIENTO DE: **CARDEÑUELA RIOPICO**  
LOCALIDAD DE: **VILLALVAL**

Número: 078.02.1.4.0001

EPÍGRAFE: **1 Inmuebles**  
SUBEPÍGRAFE: **4 Solares**  
DENOMINACIÓN: **SOLAR 1**  
SITUACIÓN: **CALLE SAN JUAN 18**

ESCALA: 1/400





## INVENTARIO DE BIENES

**AYUNTAMIENTO DE:** CARDEÑUELA RIOPICO  
**LOCALIDAD:** BARRIO DE VILLALVAL  
EPIGRAFE: 1 Inmuebles  
SUBEPIGRAFE: 4 Solares

**Nº de Ficha:**  
078.02.1.4.0001

**Denominación:** SOLAR 1

**Ref Catastral:**  
4511501VM5941S0001DI

**Situación:** CALLE SAN JUAN 18





# INVENTARIO DE BIENES

Nº de Ficha:  
078.02.1.4.0002

## AYUNTAMIENTO DE: CARDEÑUELA RIOPICO LOCALIDAD DE: BARRIO DE VILLALVAL

EPIGRAFE: 1 Inmuebles  
SUBEPIGRAFE: 4 Solares

Denominación: SOLAR 2

Situación: CALLE REAL 15

Ref Catastral:

4512703VM5941S0001ZI

### Datos Generales

Clasificación: Patrimonial

Uso: SOLAR

Cuenta PGCP: 2000 Solares sin edificar

Destino: Suelo sin edificar

Fecha de Alta: 15-dic.-2010

Motivo: INTRODUCCIÓN DATOS INICIALES

Sup. Solar 52 m2

Sup.Construida: 0 m2

### Linderos

Frente: CALLE REAL

Fondo: CALLE REAL Y FINCA 01 DE LA MANZANA 45127

Derecha: CALLE REAL

Izquierda: FINCA 01 DE LA MANZANA 45127

Descripción:

### Características Físicas

Planta	Destino	Superficie m	Antigüedad	Conservación	Comentarios
--------	---------	--------------	------------	--------------	-------------

### Datos Adquisición

Fecha Transmitednte Importe:

Título Adquisición: Forma:

Notas

### Datos Registrales

Registro	Tomo	Libro	Folio	Finca	Inscripción
PROPIEDAD BURGOS Nº 2	3.632	21	6	4.562	Primera

Fecha de Baja	Valor del Suelo	Valor construcción	Valor total
	3.120,00 €	0,00 €	3.120,00 €

Observaciones

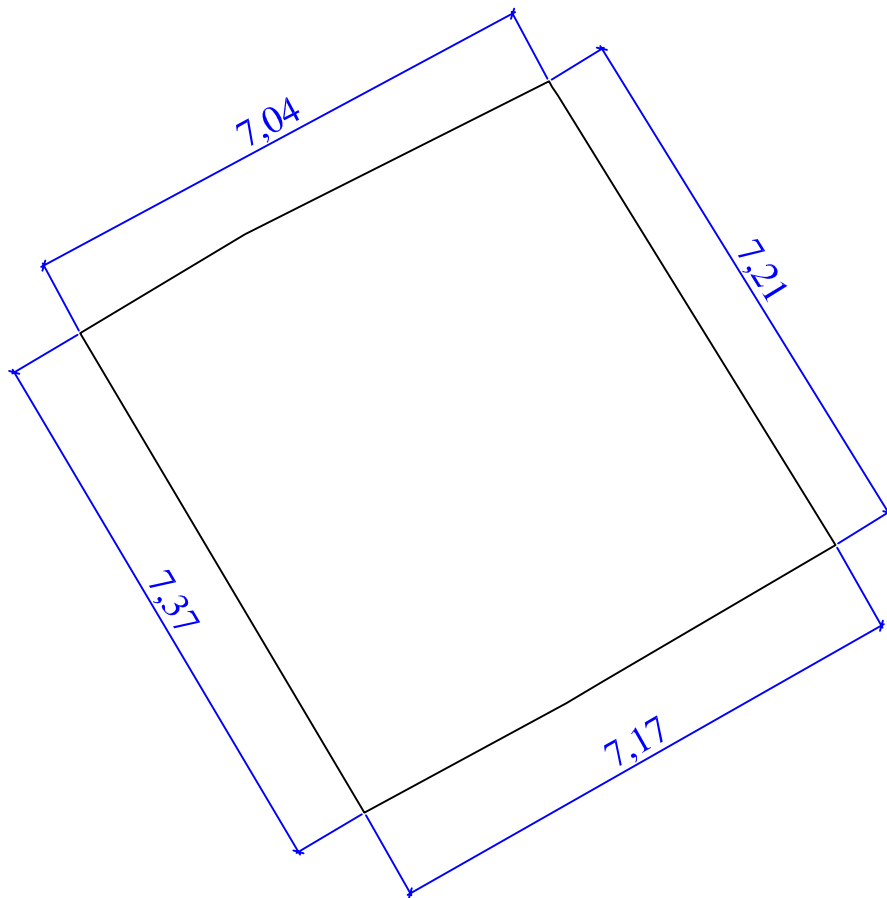


INVENTARIO DE BIENES  
AYUNTAMIENTO DE: **CARDEÑUELA RIOPICO**  
LOCALIDAD DE: **VILLALVAL**

Número: 078.02.1.4.0002

EPÍGRAFE: **1 Inmuebles**  
SUBEPÍGRAFE: **4 Solares**  
DENOMINACIÓN: **SOLAR 2**  
SITUACIÓN: **CALLE REAL 15**

ESCALA: 1/100







## INVENTARIO DE BIENES

**AYUNTAMIENTO DE:** CARDEÑUELA RIOPICO  
**LOCALIDAD:** BARRIO DE VILLALVAL  
EPIGRAFE: 1 Inmuebles  
SUBEPIGRAFE: 4 Solares

**Nº de Ficha:**  
078.02.1.4.0002

---

**Denominación:** SOLAR 2

**Ref Catastral:**  
4512703VM5941S0001ZI

**Situación:** CALLE REAL 15

---





# INVENTARIO DE BIENES

Nº de Ficha:  
078.02.1.4.0003

## AYUNTAMIENTO DE: CARDEÑUELA RIOPICO LOCALIDAD DE: BARRIO DE VILLALVAL

EPIGRAFE: 1 Inmuebles  
SUBEPIGRAFE: 4 Solares

Denominación: SOLAR 3

Situación: CALLE SAN JUAN 3

Ref Catastral:

4611402VM5941S0001PI

### Datos Generales

Clasificación: Patrimonial

Uso: SOLAR

Cuenta PGCP: 2000 Solares sin edificar

Destino: Suelo sin edificar

Fecha de Alta: 15-dic.-2010

Motivo: INTRODUCCIÓN DATOS INICIALES

Sup. Solar 54 m2

Sup.Construida: 0 m2

### Linderos

Frente: CALLE SAN JUAN

Fondo: DELIMITACIÓN CASCO URBANO

Derecha: FINCA 03 DE LA MANZANA 46114

Izquierda: FINCA 01 DE LA MANZANA 46114

Descripción:

### Características Físicas

Planta	Destino	Superficie m	Antigüedad	Conservación	Comentarios
--------	---------	--------------	------------	--------------	-------------

### Datos Adquisición

Fecha Transmitednte Importe:

Título Adquisición: Forma:

Notas

### Datos Registrales

Registro	Tomo	Libro	Folio	Finca	Inscripción
----------	------	-------	-------	-------	-------------

Fecha de Baja	Valor del Suelo	Valor construcción	Valor total
	6.480,00 €	0,00 €	6.480,00 €

Observaciones

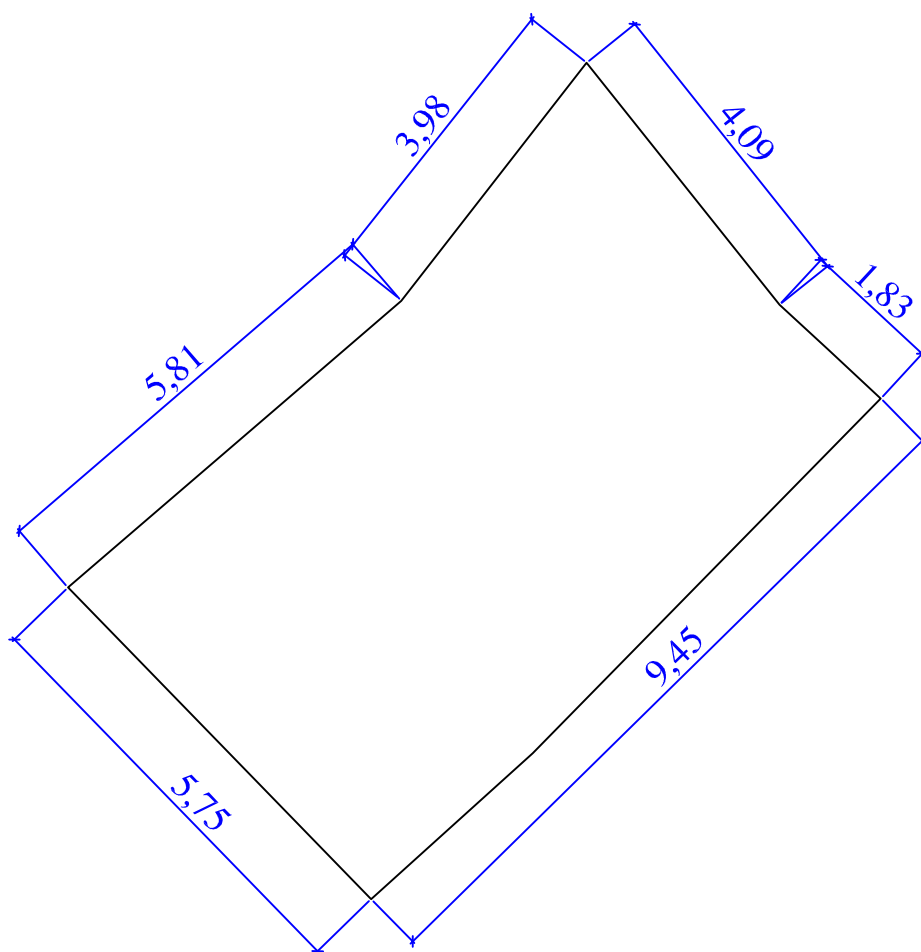


INVENTARIO DE BIENES  
AYUNTAMIENTO DE: **CARDEÑUELA RIOPICO**  
LOCALIDAD DE: **VILLALVAL**

Número: 078.02.1.4.0003

EPÍGRAFE: **1 Inmuebles**  
SUBEPÍGRAFE: **4 Solares**  
DENOMINACIÓN: **SOLAR 3**  
SITUACIÓN: **CALLE SAN JUAN 3**

ESCALA: 1/100





## INVENTARIO DE BIENES

**AYUNTAMIENTO DE:** CARDEÑUELA RIOPICO  
**LOCALIDAD:** BARRIO DE VILLALVAL  
EPIGRAFE: 1 Inmuebles  
SUBEPIGRAFE: 4 Solares

**Nº de Ficha:**  
078.02.1.4.0003

**Denominación:** SOLAR 3

**Ref Catastral:**  
4611402VM5941S0001PI

**Situación:** CALLE SAN JUAN 3





# INVENTARIO DE BIENES

Nº de Ficha:  
078.02.1.4.4

## AYUNTAMIENTO DE: CARDEÑUELA RIOPICO LOCALIDAD DE: BARRIO DE VILLALVAL

EPIGRAFE: 1 Inmuebles  
SUBEPIGRAFE: 4 Solares

Denominación: SOLAR 4

Ref Catastral:

Situación: CALLE SAN JUAN

### Datos Generales

Clasificación: Patrimonial

Uso: SOLAR

Cuenta PGCP: 2000 Solares sin edificar

Destino: Suelo sin edificar

Fecha de Alta: 20-feb.-2012

Motivo: INTRODUCCIÓN DATOS INICIALES

Sup. Solar 580 m2

Sup.Construida: 0 m2

### Linderos

Frente: CALLE SAN JUAN

Fondo: CAMINO

Derecha: SOBANTE 1 Y FINCA 05164 POLÍGONO 503

Izquierda: CAMINO

Descripción:

### Características Físicas

Planta	Destino	Superficie m	Antigüedad	Conservación	Comentarios
--------	---------	--------------	------------	--------------	-------------

### Datos Adquisición

Fecha Transmitente

Importe: 0,00 €

Título Adquisición:

Forma:

Notas

### Datos Registrales

Registro	Tomo	Libro	Folio	Finca	Inscripción
----------	------	-------	-------	-------	-------------

Fecha de Baja

Valor del Suelo

Valor construcción

Valor total

34.800,00 €

0,00 €

34.800,00 €

Observaciones

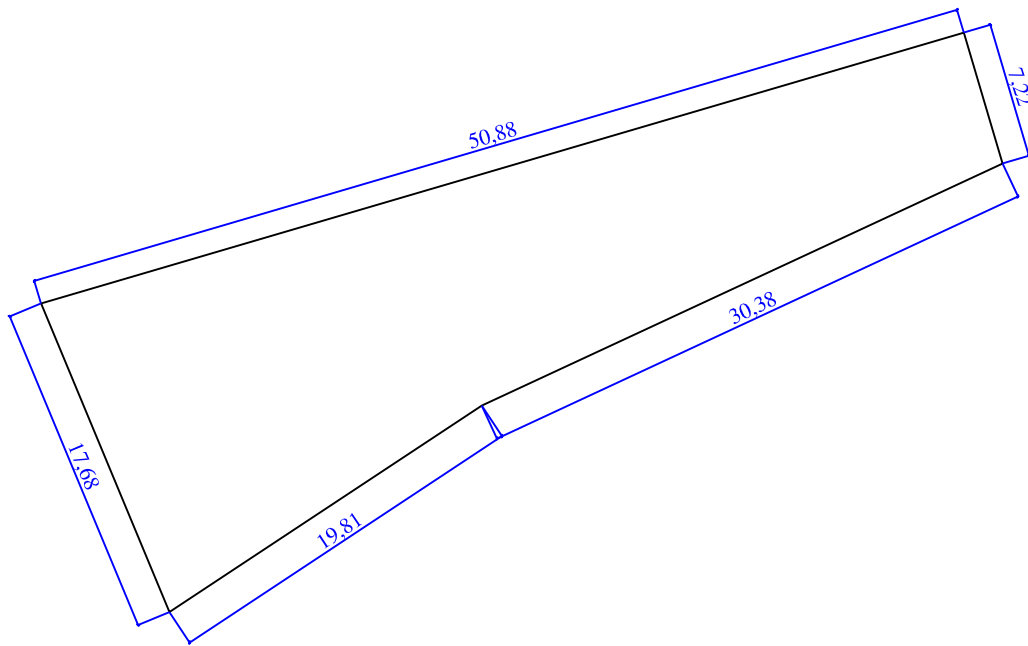


INVENTARIO DE BIENES  
AYUNTAMIENTO DE: **CARDEÑUELA RIOPICO**  
LOCALIDAD DE: **VILLALVAL**

Número: 078.02.1.4.0004

EPÍGRAFE: **1 Inmuebles**  
SUBEPÍGRAFE: **4 Solares**  
DENOMINACIÓN: **SOLAR 4**  
SITUACIÓN: **CALLE SAN JUAN**

ESCALA: 1/400





# INVENTARIO DE BIENES

Nº de Ficha:  
078.02.1.4.5

## AYUNTAMIENTO DE: CARDEÑUELA RIOPICO LOCALIDAD DE: BARRIO DE VILLALVAL

EPIGRAFE: 1 Inmuebles  
SUBEPIGRAFE: 4 Solares

Denominación: **SOBRANTE 1**

Ref Catastral:

Situación: **CALLE SAN JUAN**

### Datos Generales

Clasificación: **Patrimonial**

Uso: **SOLAR**

Cuenta PGCP: 2000 Solares sin edificar

Destino: Suelo sin edificar

Fecha de Alta: 20-feb.-2012

Motivo: INTRODUCCIÓN DATOS INICIALES

Sup. Solar 106 m2

Sup.Construida: 0 m2

### Linderos

Frente: CALLE SAN JUAN

Fondo: FINCAS 05164 Y 07004 POLÍGONO 503

Derecha: CALLE SAN JUAN

Izquierda: SOLAR 1

Descripción:

### Características Físicas

Planta	Destino	Superficie m	Antigüedad	Conservación	Comentarios
--------	---------	--------------	------------	--------------	-------------

### Datos Adquisición

Fecha Transmitednte

Importe: 0,00 €

Título Adquisición:

Forma:

Notas

### Datos Registrales

Registro	Tomo	Libro	Folio	Finca	Inscripción
----------	------	-------	-------	-------	-------------

Fecha de Baja

Valor del Suelo

Valor construcción

Valor total

4.770,00 €

0,00 €

4.770,00 €

**Observaciones**

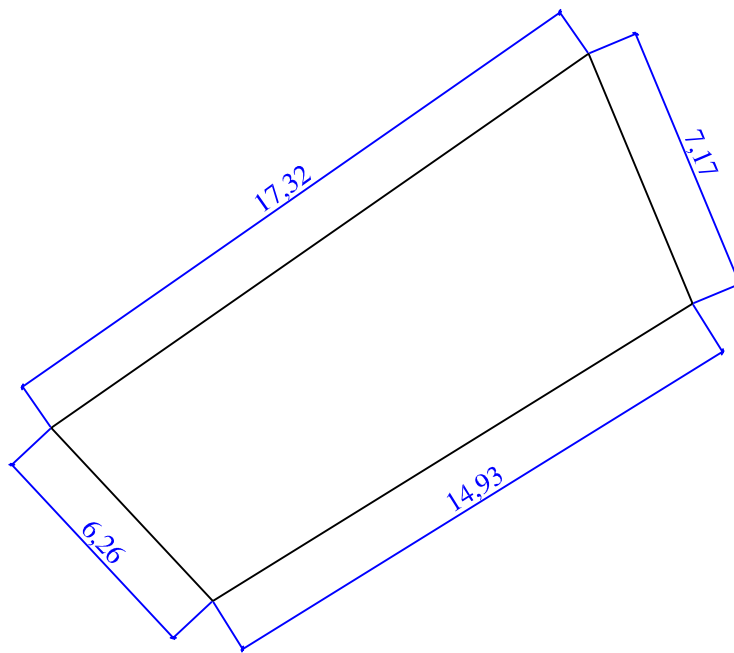
LAS MEDIDAS SE AJUSTARÁN A LA MEDICIÓN IN SITU.



INVENTARIO DE BIENES Número: 078.02.1.4.0005  
AYUNTAMIENTO DE: **CARDEÑUELA RIOPICO**  
LOCALIDAD DE: **VILLALVAL**

EPÍGRAFE: **1 Inmuebles**  
SUBEPÍGRAFE: **4 Solares**  
DENOMINACIÓN: **SOBRANTE 1**  
SITUACIÓN: **CALLE SAN JUAN**

ESCALA: 1/200







# INVENTARIO DE BIENES

Nº de Ficha:  
078.02.1.4.6

## AYUNTAMIENTO DE: CARDEÑUELA RIOPICO LOCALIDAD DE: BARRIO DE VILLALVAL

EPIGRAFE: 1 Inmuebles  
SUBEPIGRAFE: 4 Solares

Denominación: **SOBRANTE 2**

Ref Catastral:

Situación: **CALLE SAN JUAN 20**

### Datos Generales

Clasificación: **Patrimonial**

Uso: **SOLAR**

Cuenta PGCP: 2000 Solares sin edificar

Destino: Suelo sin edificar

Fecha de Alta: 20-feb.-2012

Motivo: INTRODUCCIÓN DATOS INICIALES

Sup. Solar 52 m2

Sup.Construida: 0 m2

### Linderos

Frente: CALLE SAN JUAN

Fondo: FINCA 00182 POLÍGONO 503

Derecha: SOBRANTE 3

Izquierda: CALLE SAN JUAN

Descripción:

### Características Físicas

Planta	Destino	Superficie m	Antigüedad	Conservación	Comentarios
--------	---------	--------------	------------	--------------	-------------

### Datos Adquisición

Fecha Transmitednte

Importe: 0,00 €

Título Adquisición:

Forma:

Notas

### Datos Registrales

Registro	Tomo	Libro	Folio	Finca	Inscripción
----------	------	-------	-------	-------	-------------

Fecha de Baja

Valor del Suelo

Valor construcción

Valor total

2.340,00 €

0,00 €

2.340,00 €

**Observaciones**

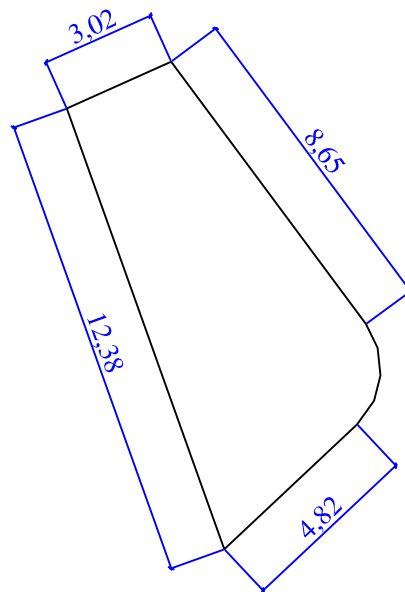
LAS MEDIDAS SE AJUSTARÁN A LA MEDICIÓN IN SITU.



INVENTARIO DE BIENES Número: 078.02.1.4.0006  
AYUNTAMIENTO DE: **CARDEÑUELA RIOPICO**  
LOCALIDAD DE: **VILLALVAL**

EPÍGRAFE: **1 Inmuebles**  
SUBEPÍGRAFE: **4 Solares**  
DENOMINACIÓN: **SOBRANTE 2**  
SITUACIÓN: **CALLE SAN JUAN 20**

ESCALA: 1/200





# INVENTARIO DE BIENES

Nº de Ficha:  
078.02.1.4.7

## AYUNTAMIENTO DE: CARDEÑUELA RIOPICO LOCALIDAD DE: BARRIO DE VILLALVAL

EPIGRAFE: 1 Inmuebles  
SUBEPIGRAFE: 4 Solares

Denominación: **SOBRANTE 3**

Ref Catastral:

Situación: **CALLE SAN JUAN**

### Datos Generales

Clasificación: **Patrimonial**

Uso: **SOLAR**

Cuenta PGCP: 2000 Solares sin edificar

Destino: Suelo sin edificar

Fecha de Alta: 20-feb.-2012

Motivo: INTRODUCCIÓN DATOS INICIALES

Sup. Solar 13 m2

Sup.Construida: 0 m2

### Linderos

Frente: CALLE SAN JUAN

Fondo: FINCA 00182 POLÍGONO 503

Derecha: FINCA 05095 POLÍGONO 503

Izquierda: SOBRANTE 2

Descripción:

### Características Físicas

Planta	Destino	Superficie m	Antigüedad	Conservación	Comentarios
--------	---------	--------------	------------	--------------	-------------

### Datos Adquisición

Fecha Transmitente

Importe: 0,00 €

Título Adquisición:

Forma:

Notas

### Datos Registrales

Registro	Tomo	Libro	Folio	Finca	Inscripción
----------	------	-------	-------	-------	-------------

Fecha de Baja

Valor del Suelo

Valor construcción

Valor total

585,00 €

0,00 €

585,00 €

**Observaciones**

LAS MEDIDAS SE AJUSTARÁN A LA MEDICIÓN IN SITU.

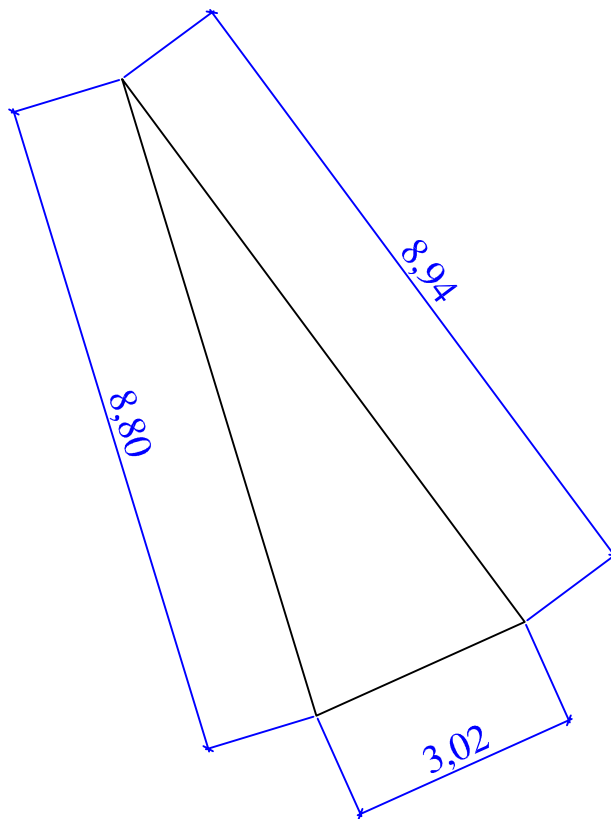


INVENTARIO DE BIENES  
AYUNTAMIENTO DE: **CARDEÑUELA RIOPICO**  
LOCALIDAD DE: **VILLALVAL**

Número: 078.02.1.4.0007

EPÍGRAFE: **1 Inmuebles**  
SUBEPÍGRAFE: **4 Solares**  
DENOMINACIÓN: **SOBRANTE 3**  
SITUACIÓN: **CALLE SAN JUAN**

ESCALA: 1/100





# INVENTARIO DE BIENES

Nº de Ficha:  
078.02.1.6.0001

## AYUNTAMIENTO DE: CARDEÑUELA RIOPICO LOCALIDAD DE: BARRIO DE VILLALVAL

EPIGRAFE: 1 Inmuebles  
SUBEPIGRAFE: 6 Edificios y otras construcciones

Denominación: DEPÓSITO AGUA NUEVO

Ref Catastral:

Situación: PARCELA 10099 POLÍGONO 502

### Datos Generales

**Clasificación:** Dominio Público Servicio Público **Uso:** INFRAESTRUCTURAS  
**Cuenta PGCP:** 221 Infraestructuras y bienes destinados **Destino:** Deposito Agua  
**Fecha de Alta:** 15-dic.-2010 **Motivo:** INTRODUCCIÓN DATOS INICIALES  
**Sup. Solar** 67 m2 **Sup.Construida:** 25 m2

### Linderos

**Frente:** PARCELA 10099 POLÍGONO 502

**Fondo:** PARCELA 10099 POLÍGONO 502

**Derecha:** PARCELA 10099 POLÍGONO 502

**Izquierda:** PARCELA 10099 POLÍGONO 502

**Descripción:** EDIFICIO CONSTRUIDO EN HORMIGÓN CON UNA CASETA DE ENTRADA. LA PUERTA DE ACCESO ES METÁLICA. ESTÁ VALLADA CON UNA MALLA METÁLICA.

### Características Físicas

Planta	Destino	Superficie m	Antigüedad	Conservación	Comentarios
00	ACUMULACIÓN DE AGUA	25	2010	Bueno	

### Datos Adquisición

**Fecha** **Trasmitente** **Importe:** 0,00 €  
**Título Adquisición:** **Forma:**  
**Notas**

### Datos Registrales

Registro	Tomo	Libro	Folio	Finca	Inscripción
----------	------	-------	-------	-------	-------------

**Fecha de Baja** **Valor del Suelo** **Valor construcción** **Valor total**  
201,00 € 27.000,00 € 27.201,00 €

**Observaciones**

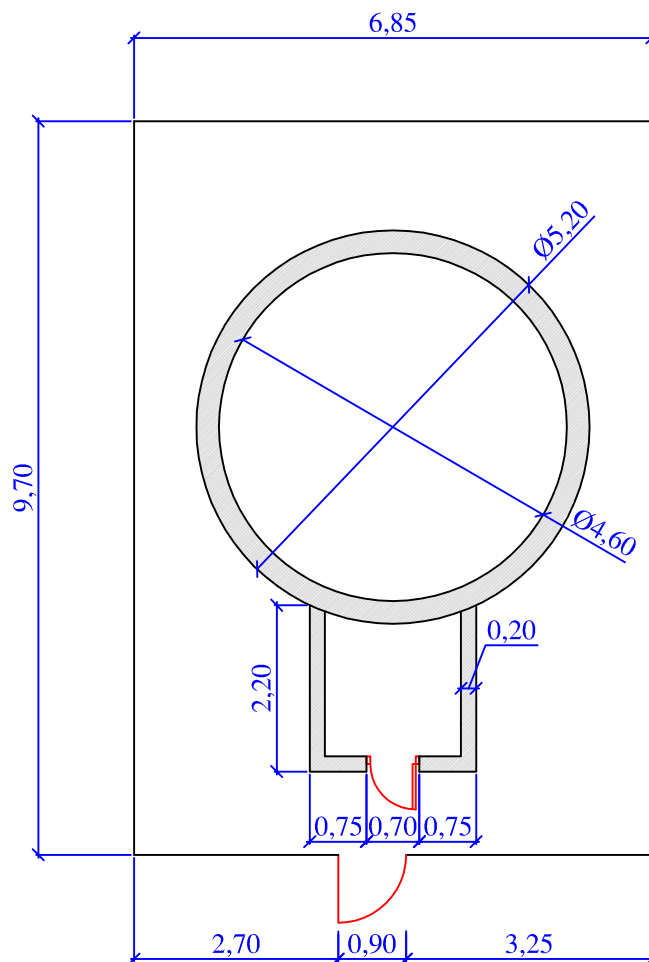


INVENTARIO DE BIENES  
AYUNTAMIENTO DE: **CARDENUELA RIOPICO**  
LOCALIDAD DE: **VILLALVAL**

Número: 078.02.1.6.0001

EPÍGRAFE: **1 Inmuebles**  
SUBEPÍGRAFE: **6 Edificios y otras construcciones**  
DENOMINACIÓN: **DEPÓSITO AGUA NUEVO**  
SITUACIÓN: **PARCELA 10099 POLÍGONO 502**

ESCALA: 1/100





## INVENTARIO DE BIENES

**AYUNTAMIENTO DE:** CARDEÑUELA RIOPICO  
**LOCALIDAD:** BARRIO DE VILLALVAL  
EPIGRAFE: 1 Inmuebles  
SUBEPIGRAFE: 6 Edificios y otras construcciones

**Nº de Ficha:**  
078.02.1.6.0001

**Denominación:** DEPÓSITO AGUA NUEVO

**Ref Catastral:**

**Situación:** PARCELA 10099 POLÍGONO 502





# INVENTARIO DE BIENES

Nº de Ficha:  
078.02.1.6.0002

## AYUNTAMIENTO DE: CARDEÑUELA RIOPICO LOCALIDAD DE: BARRIO DE VILLALVAL

EPIGRAFE: 1 Inmuebles  
SUBEPIGRAFE: 6 Edificios y otras construcciones

Denominación: DEPÓSITO AGUA VIEJO

Situación: DESCUENTO 09015 POLÍGONO 502

Ref Catastral:

001500100VM59A0001QK

### Datos Generales

**Clasificación:** Dominio Público Servicio Público **Uso:** INFRAESTRUCTURAS  
**Cuenta PGCP:** 221 Infraestructuras y bienes destinados **Destino:** Deposito Agua  
**Fecha de Alta:** 15-dic.-2010 **Motivo:** INTRODUCCIÓN DATOS INICIALES  
**Sup. Solar:** 39 m2 **Sup.Construida:** 117 m2

### Linderos

**Frente:** DESCUENTO 09015 POLÍGONO 502

**Fondo:** DESCUENTO 09015 POLÍGONO 502

**Derecha:** DESCUENTO 09015 POLÍGONO 502

**Izquierda:** DESCUENTO 09015 POLÍGONO 502

**Descripción:** EDIFICIO CONSTRUIDO EN HORMIGÓN. LA CUBIERTA ES PLANA Y LA PUERTA DE ACCESO ES METÁLICA.

### Características Físicas

Planta	Destino	Superficie m	Antigüedad	Conservación	Comentarios
00	SIN USO	39	1970	Malo	PARA DERRIBAR

### Datos Adquisición

**Fecha** **Trasmitente** **Importe:** 0,00 €

**Título Adquisición:** **Forma:**

Notas

### Datos Registrales

Registro	Tomo	Libro	Folio	Finca	Inscripción
----------	------	-------	-------	-------	-------------

**Fecha de Baja** **Valor del Suelo** **Valor construcción** **Valor total**  
39,00 € 0,00 € 39,00 €

Observaciones



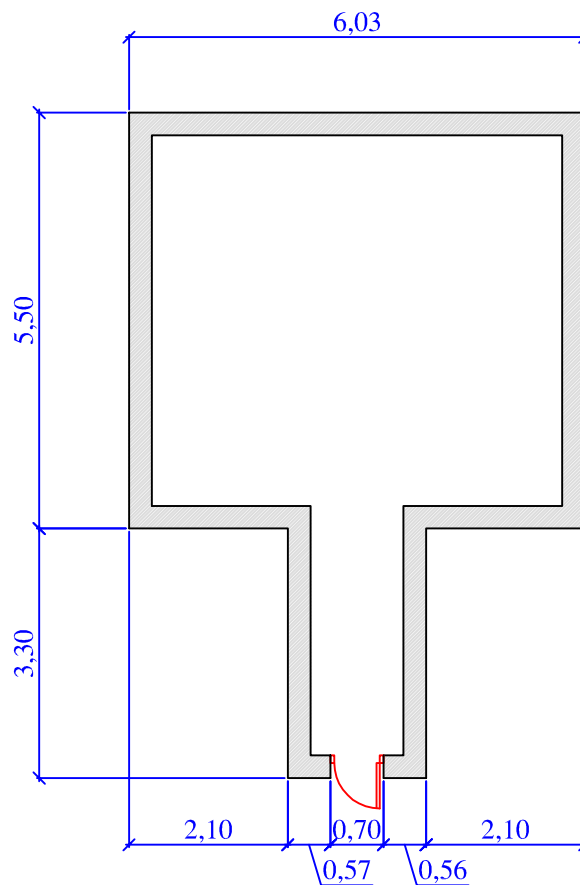


INVENTARIO DE BIENES  
AYUNTAMIENTO DE: **CARDEÑUELA RIOPICO**  
LOCALIDAD DE: **VILLALVAL**

Número: 078.02.1.6.0002

EPÍGRAFE: **1 Inmuebles**  
SUBEPÍGRAFE: **6 Edificios y otras construcciones**  
DENOMINACIÓN: **DEPÓSITO AGUA VIEJO**  
SITUACIÓN: **DESCUENTO 09015 POLÍGONO 502**

ESCALA: 1/100





## INVENTARIO DE BIENES

**AYUNTAMIENTO DE:** CARDEÑUELA RIOPICO  
**LOCALIDAD:** BARRIO DE VILLALVAL  
EPIGRAFE: 1 Inmuebles  
SUBEPIGRAFE: 6 Edificios y otras construcciones

**Nº de Ficha:**  
078.02.1.6.0002

**Denominación:** DEPÓSITO AGUA VIEJO

**Ref Catastral:**  
001500100VM59A0001QK

**Situación:** DESCUENTO 09015 POLÍGONO 502





# INVENTARIO DE BIENES

Nº de Ficha:  
078.02.1.6.0003

## AYUNTAMIENTO DE: CARDEÑUELA RIOPICO LOCALIDAD DE: BARRIO DE VILLALVAL

EPIGRAFE: 1 Inmuebles  
SUBEPIGRAFE: 6 Edificios y otras construcciones

Denominación: **CASETA DE BOMBEO**

Ref Catastral:

Situación: **CAMINO VILLALVAL A RUBENA**

### Datos Generales

**Clasificación:** Dominio Público Servicio Público **Uso:** INFRAESTRUCTURAS  
**Cuenta PGCP:** 221 Infraestructuras y bienes destinados **Destino:**  
**Fecha de Alta:** 15-dic.-2010 **Motivo:** INTRODUCCIÓN DATOS INICIALES  
**Sup. Solar** 6 m2 **Sup.Construida:** 6 m2

### Linderos

**Frente:** CAMINO VILLALVAL A RUBENA (09020 POLÍGONO 503)

**Fondo:** CAMINO VILLALVAL A RUBENA (09020 POLÍGONO 503)

**Derecha:** CAMINO VILLALVAL A RUBENA (09020 POLÍGONO 503)

**Izquierda:** CAMINO VILLALVAL A RUBENA (09020 POLÍGONO 503)

**Descripción:** EDIFICIO DE UNA ALTURA CONSTRUIDO CON BLOQUE DE HORMIGÓN. LA CUBIERTA ES A UN AGUA CON TEJA CURVA Y LA PUERTA DE ACCESO ES METÁLICA.

### Características Físicas

Planta	Destino	Superficie m	Antigüedad	Conservación	Comentarios
00	BOMBEO DE AGUA	6	2010	Bueno	

### Datos Adquisición

**Fecha** **Trasmitente** **Importe:** 0,00 €

**Título Adquisición:** **Forma:**

Notas

### Datos Registrales

Registro	Tomo	Libro	Folio	Finca	Inscripción
----------	------	-------	-------	-------	-------------

**Fecha de Baja** **Valor del Suelo** **Valor construcción** **Valor total**  
72,00 € 1.440,00 € 1.512,00 €

**Observaciones**

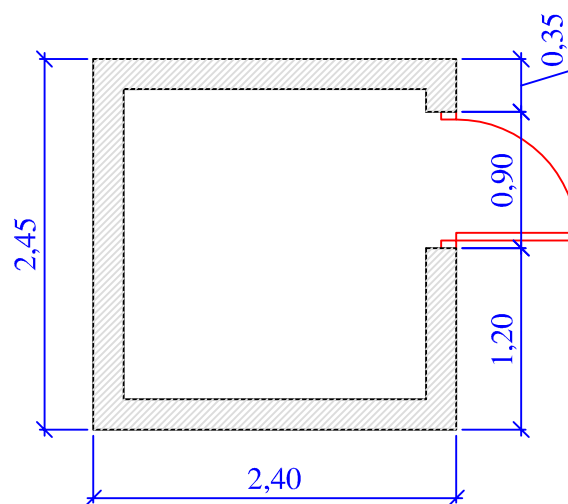


INVENTARIO DE BIENES  
AYUNTAMIENTO DE: **CARDEÑUELA RIOPICO**  
LOCALIDAD DE: **VILLALVAL**

Número: 078.02.1.6.0003

EPÍGRAFE: **1 Inmuebles**  
SUBEPÍGRAFE: **6 Edificios y otras construcciones**  
DENOMINACIÓN: **CASETA DE BOMBEO**  
SITUACIÓN: **CAMINO VILLALVAL A RUBENA**

ESCALA: 1/50





## INVENTARIO DE BIENES

**AYUNTAMIENTO DE:** CARDEÑUELA RIOPICO  
**LOCALIDAD:** BARRIO DE VILLALVAL  
EPIGRAFE: 1 Inmuebles  
SUBEPIGRAFE: 6 Edificios y otras construcciones

**Nº de Ficha:**  
078.02.1.6.0003

---

**Denominación:** CASETA DE BOMBEO

**Ref Catastral:**

**Situación:** CAMINO VILLALVAL A RUBENA

---





# INVENTARIO DE BIENES

Nº de Ficha:  
078.02.1.6.0004

## AYUNTAMIENTO DE: CARDEÑUELA RIOPICO LOCALIDAD DE: BARRIO DE VILLALVAL

EPIGRAFE: 1 Inmuebles  
SUBEPIGRAFE: 6 Edificios y otras construcciones

Denominación: FUENTE ROMANA

Ref Catastral:

Situación: CALLE REAL

### Datos Generales

Clasificación: **Dominio Público Uso Público**      **Uso:** INFRAESTRUCTURAS  
Cuenta PGCP: 221 Infraestructuras y bienes destinados      **Destino:** Fuente  
Fecha de Alta: 15-dic.-2010      **Motivo:** INTRODUCCIÓN DATOS INICIALES  
**Sup. Solar**      9 m2      **Sup.Construida:**      9 m2

### Linderos

**Frente:** CALLE REAL

**Fondo:** CALLE REAL

**Derecha:** CALLE REAL

**Izquierda:** CALLE REAL

**Descripción:** FUENTE CONSTRUIDA DE PIEDRA CON DOS SEMICÍRCULOS SUPERPUESTOS.

### Características Físicas

Planta	Destino	Superficie m	Antigüedad	Conservación	Comentarios
00	ABASTECIMIENTO DE AGUA	9		Normal	INMEMORIAL

### Datos Adquisición

**Fecha**      **Trasmitente**      **Importe:** 0,00 €

**Título Adquisición:**      **Forma:**

Notas

### Datos Registrales

Registro	Tomo	Libro	Folio	Finca	Inscripción
----------	------	-------	-------	-------	-------------

**Fecha de Baja**      **Valor del Suelo**      **Valor construcción**      **Valor total**  
108,00 €      2.880,00 €      2.988,00 €

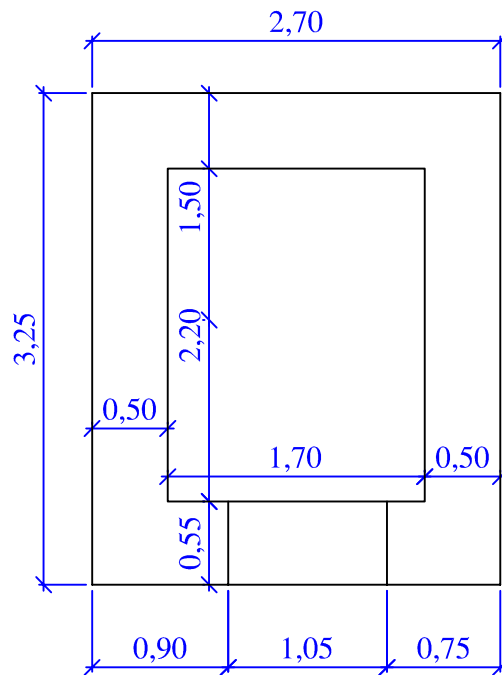
**Observaciones**



INVENTARIO DE BIENES Número: 078.02.1.6.0004  
AYUNTAMIENTO DE: **CARDEÑUELA RIOPICO**  
LOCALIDAD DE: **VILLALVAL**

EPÍGRAFE: **1 Inmuebles**  
SUBEPÍGRAFE: **6 Edificios y otras construcciones**  
DENOMINACIÓN: **FUENTE ROMANA**  
SITUACIÓN: **CALLE REAL**

ESCALA: 1/50





## INVENTARIO DE BIENES

**AYUNTAMIENTO DE:** CARDEÑUELA RIOPICO  
**LOCALIDAD:** BARRIO DE VILLALVAL  
EPIGRAFE: 1 Inmuebles  
SUBEPIGRAFE: 6 Edificios y otras construcciones

**Nº de Ficha:**  
078.02.1.6.0004

**Denominación:** FUENTE ROMANA

**Ref Catastral:**

**Situación:** CALLE REAL







# INVENTARIO DE BIENES

Nº de Ficha:  
078.02.1.6.0005

## AYUNTAMIENTO DE: CARDEÑUELA RIOPICO LOCALIDAD DE: BARRIO DE VILLALVAL

EPIGRAFE: 1 Inmuebles  
SUBEPIGRAFE: 6 Edificios y otras construcciones

Denominación: FUENTE METÁLICA

Ref Catastral:

Situación: CALLE REAL

### Datos Generales

Clasificación: **Dominio Público Uso Público**      **Uso:** INFRAESTRUCTURAS  
**Cuenta PGCP:** 221 Infraestructuras y bienes destinados      **Destino:** Fuente  
**Fecha de Alta:** 15-dic.-2010      **Motivo:** INTRODUCCIÓN DATOS INICIALES  
**Sup. Solar**      1 m2      **Sup.Construida:**      1 m2

### Linderos

**Frente:** CALLE REAL

**Fondo:** CALLE REAL

**Derecha:** CALLE REAL

**Izquierda:** CALLE REAL

**Descripción:** SOBRE UNA BASE DE CEMENTO SE ALZA UNA FUENTE DE HIERRO CON UN GRIFO

### Características Físicas

Planta	Destino	Superficie m	Antigüedad	Conservación	Comentarios
00	ABASTECIMIENTO DE AGUA	1		Bueno	

### Datos Adquisición

**Fecha**      **Trasmitente**      **Importe:** 0,00 €

**Título Adquisición:**      **Forma:**

Notas

### Datos Registrales

Registro	Tomo	Libro	Folio	Finca	Inscripción
----------	------	-------	-------	-------	-------------

**Fecha de Baja**      **Valor del Suelo**      **Valor construcción**      **Valor total**  
12,00 €      360,00 €      372,00 €

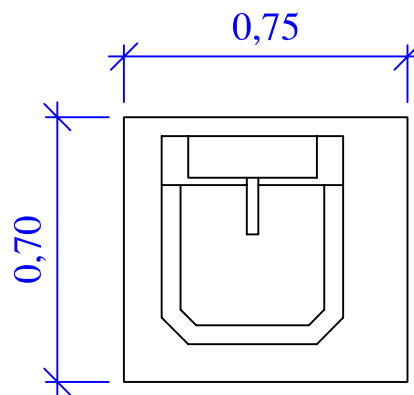
**Observaciones**



INVENTARIO DE BIENES Número: 078.02.1.6.0005  
AYUNTAMIENTO DE: **CARDEÑUELA RIOPICO**  
LOCALIDAD DE: **VILLALVAL**

EPÍGRAFE: **1 Inmuebles**  
SUBEPÍGRAFE: **6 Edificios y otras construcciones**  
DENOMINACIÓN: **FUENTE METÁLICA**  
SITUACIÓN: **CALLE REAL**

ESCALA: 1/20





# INVENTARIO DE BIENES

**AYUNTAMIENTO DE:** CARDEÑUELA RIOPICO  
**LOCALIDAD:** BARRIO DE VILLALVAL  
**EPIGRAFE:** 1 Inmuebles  
**SUBEPIGRAFE:** 6 Edificios y otras construcciones

**Nº de Ficha:**  
078.02.1.6.0005

**Denominación:** FUENTE METÁLICA

**Ref Catastral:**

**Situación:** CALLE REAL





## LISTADO GENERAL INVENTARIO DE BIENES MUNICIPALES

MUNICIPIO CARDEÑUELA RIOPICO  
LOCALIDAD BARRIO DE VILLALVAL

---

EPIGRAFE: 1 Inmuebles

SUBEPIGRAFE: 1 Vías Urbanas

Núm.	Denominación	Situación	Clasificación	Fecha Alta
1	CALLE ALTA	SE ENCUENTRA AL NORTE DEL PUEBLO	Dominio Público Uso Público	16-dic.-2010
2	CALLE REAL	SE ENCUENTRA EN EL CENTRO DEL PUEBLO	Dominio Público Uso Público	16-dic.-2010
3	CALLE SAN JUAN	SE ENCUENTRA AL SUR DEL PUEBLO	Dominio Público Uso Público	16-dic.-2010
<b>NUMERO TOTAL DE BIENES Vías Urbanas</b>		<b>3</b>		



## LISTADO GENERAL INVENTARIO DE BIENES MUNICIPALES

MUNICIPIO CARDEÑUELA RIOPICO  
LOCALIDAD BARRIO DE VILLALVAL

EPIGRAFE: 1 **Inmuebles**

SUBEPIGRAFE: 3 **Parques y Jardines**

<b>Núm. Denominación</b>	<b>Situación</b>	<b>Clasificación</b>	<b>Fecha Alta</b>
1 ZONA VERDE 1	CALLE REAL	Dominio Público Uso Público	20-feb.-2012
2 PARQUE VILLALVAL	CALLE SAN JUAN 18	Dominio Público Uso Público	20-feb.-2012
<b>NUMERO TOTAL DE BIENES Parques y Jardines</b>	<b>2</b>		



## LISTADO GENERAL INVENTARIO DE BIENES MUNICIPALES

MUNICIPIO CARDEÑUELA RIOPICO  
LOCALIDAD BARRIO DE VILLALVAL

EPIGRAFE: 1 Inmuebles

SUBEPIGRAFE: 4 Solares

Núm.	Denominación	Ref Catastral	Clasificación	Sup. Solar	Sup.Cons.	Valor	Fecha Alta
1	SOLAR 1	4511501VM5941S0001DI	Patrimonial	580m2	0m2	31.320,00 €	15-dic.-2010
2	SOLAR 2	4512703VM5941S0001ZI	Patrimonial	52m2	0m2	3.120,00 €	15-dic.-2010
3	SOLAR 3	4611402VM5941S0001PI	Patrimonial	54m2	0m2	6.480,00 €	15-dic.-2010
4	SOLAR 4		Patrimonial	580m2	0m2	34.800,00 €	20-feb.-2012
5	SOBRANTE 1		Patrimonial	106m2	0m2	4.770,00 €	20-feb.-2012
6	SOBRANTE 2		Patrimonial	52m2	0m2	2.340,00 €	20-feb.-2012
7	SOBRANTE 3		Patrimonial	13m2	0m2	585,00 €	20-feb.-2012
<b>NUMERO TOTAL DE BIENES</b>		<b>Solares</b>	<b>7</b>	<b>VALOR TOTAL</b>		<b>83.415,00 €</b>	



## LISTADO GENERAL INVENTARIO DE BIENES MUNICIPALES

MUNICIPIO CARDEÑUELA RIOPICO  
LOCALIDAD BARRIO DE VILLALVAL

EPIGRAFE: 1 **Inmuebles**

SUBEPIGRAFE: 6 **Edificios y otras construcciones**

Núm.	Denominación	Ref Catastral	Clasificación	Sup. Solar	Sup.Cons.	Valor	Fecha Alta
1	DEPÓSITO AGUA NUEVO		Dominio Público Servicio Público	67m2	25m2	27.201,00 €	15-dic.-2010
2	DEPÓSITO AGUA VIEJO	001500100VM59A0001QK	Dominio Público Servicio Público	39m2	117m2	39,00 €	15-dic.-2010
3	CASETA DE BOMBEO		Dominio Público Servicio Público	6m2	6m2	1.512,00 €	15-dic.-2010
4	FUENTE ROMANA		Dominio Público Uso Público	9m2	9m2	2.988,00 €	15-dic.-2010
5	FUENTE METÁLICA		Dominio Público Uso Público	1m2	1m2	372,00 €	15-dic.-2010
<b>NUMERO TOTAL DE BIENES</b>		<b>Edificios y otras construcciones</b>	<b>5</b>	<b>VALOR TOTAL</b>		<b>32.112,00 €</b>	



# RESUMEN GENERAL POR EPIGRAFES

**AYUNTAMIENTO DE:** CARDEÑUELA RIOPICO

**LOCALIDAD:** BARRIO DE VILLALVAL

EPIGRAFE	SUBEPIGRAFE	Nº de Bienes	Valor Bienes
<b>1 Inmuebles</b>			
1	Vías Urbanas	3	0,00 €
2	Vías Rústicas	0	0,00 €
3	Parques y Jardines	2	0,00 €
4	Solares	7	83.415,00 €
5	Fincas rústicas y terrenos	0	0,00 €
6	Edificios y otras construcciones	5	32.112,00 €
7	Fincas Masa Común	0	0,00 €
<b>2 Derechos Reales</b>			
1	Derechos reales	0	0,00 €
<b>3 Muebles de carácter histórico, artístico o de considerable valor económico</b>			
1	Elems. históricos o artísticos	0	0,00 €
<b>4 Valores mobiliarios, créditos y derechos, de carácter personal de la Corporación</b>			
1	Créditos	0	0,00 €
2	Valores mobiliarios	0	0,00 €
3	Software	0	0,00 €
9	Otros activos inmateriales	0	0,00 €
<b>5 Vehículos</b>			
1	Automóviles	0	0,00 €
2	Vehículos industriales	0	0,00 €
3	Motocicletas	0	0,00 €
4	Vehículos especiales	0	0,00 €
5	Maquinaria automotriz	0	0,00 €
9	Otros elems. de transporte	0	0,00 €
<b>6 Semovientes</b>			
1	Semovientes	0	0,00 €
<b>7 Otros Muebles</b>			
2	Hardware	0	0,00 €
3	Aparatos de oficina	0	0,00 €
4	Instalaciones administrativas	0	0,00 €
5	Mobiliario y enseres	0	0,00 €
9	Otros elementos muebles	0	0,00 €
<b>8 Bienes y derechos revertibles</b>			
1	Bienes y derechos revertibles	0	0,00 €
<b>VALORES TOTALES</b>		<b>17</b>	<b>115.527,00 €</b>



